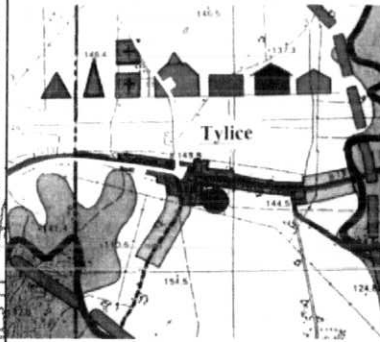


WYRYS ZE STUDIUM  
GMINY NOWE MIASTO LUBAWSKIE




● teren objęty planem  
**—** Granica Obszaru Chronionego Krajobrazu

LEGENDA:

I. OZNACZENIA OGÓLNE

- granica terenu objętego planem
  - linie rozgraniczające tereny o różnym przeznaczeniu
  - linie wewnętrznego podziału
  - nieprzekraczalna linia zabudowy
  - tereny o złożonych warunkach gruntowych
- II. PRZEZNACZENIE TERENU
- MN** zabudowa mieszkaniowa jednorodzinna
  - KDW** droga wewnętrzna
- III. INFRASTRUKTURA TECHNICZNA
- linia SN 15kV napowietrzna ze strefą oddziaływania



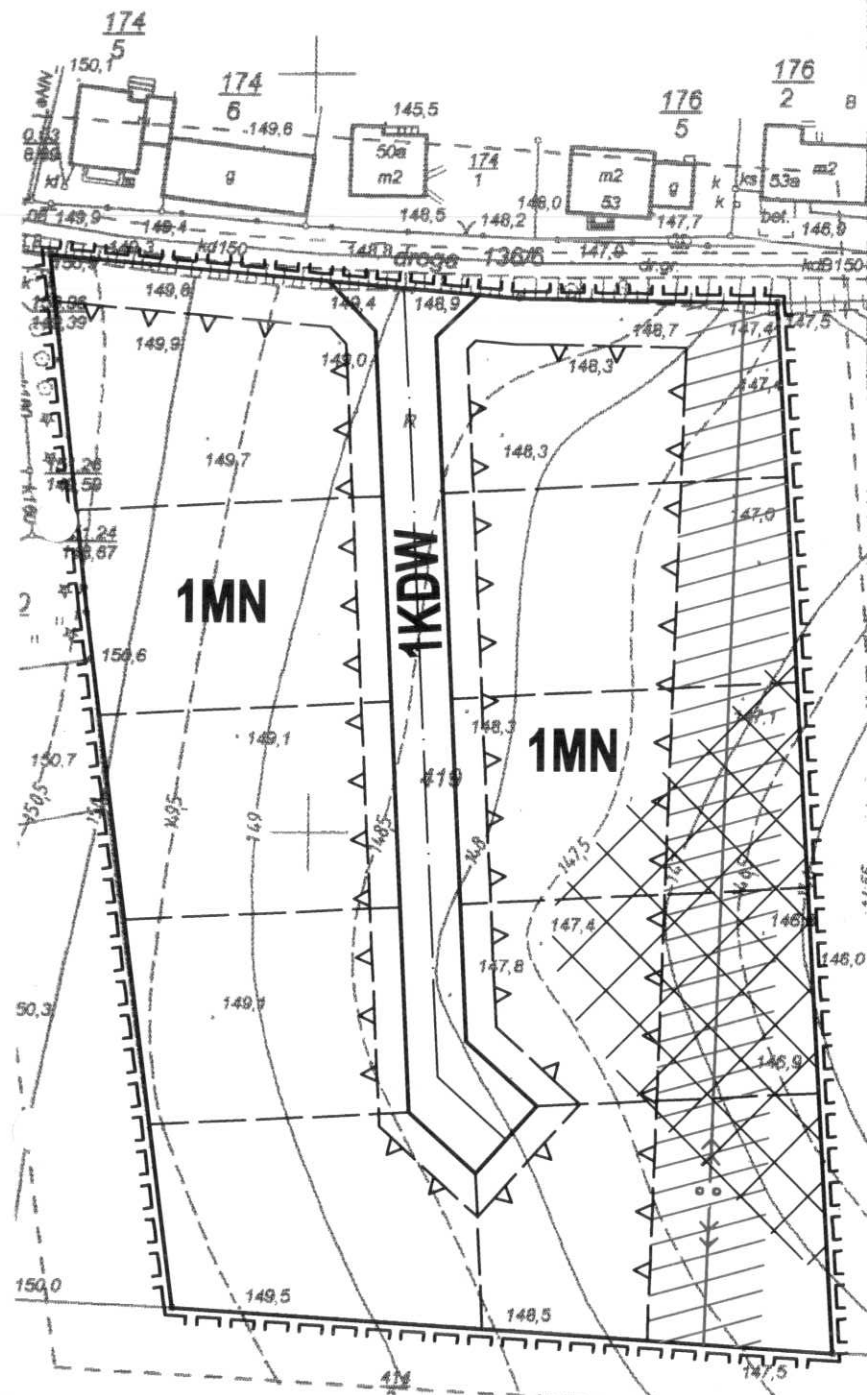
**ROZKAZOWANIE**  
**TR**  
 architekt  
 MIEJSCOWY PLAN ZAGOSPODAROWANIA PRZESTRZENNEGO ZABUDOWY MIESZKANIOWEJ W OBRĘBIE GEODEZYJNYM TYLICE GMINA NOWE MIASTO LUBAWSKIE skala 1 : 1000

główny projektant:  
 mgr inż. arch.  
 Izabella Ossowska - Rozen  
 wpis na listę POIU nr G-013/2002 upr. Urb. Nr 1088/90

załącznik nr 1B  
 do Uchwały Nr XXXV/179/09  
 Rady Gminy Nowe Miasto Lubawskie  
 z/s w Mszanowie z dnia 21.07.09.

opracowanie:  
 mgr inż. arch. Katarzyna Boguszevska

Publikacja:  
 Dziennik Urzędowy Województwa  
 Warmińsko - Mazurskiego Nr  
 z dnia \_\_\_\_\_ poz. \_\_\_\_\_



działka: 419 pow: 1,2700 ha  
 KW 2274  
 el: Czarnicka Maria  
 Kozianowski Tomasz i Ewa  
 3/2007 KERG: 1641-53/2007

USŁUGI GEODEZYJNO-KARTOGRAFICZNE  
 Mirosław Malinowski  
 13-300 NOWE MIASTO LUB  
 NIP 877 113-81-89 REG 870307480  
 tel.(054)47 434 78 tel.dom (054)47 244 70  
 tel.kom.0607 944 737  
 GEODETA  
 Malinowski

Starosta Powiatowe w Nowym Miastie Lubawskim  
 POWIATOWY OŚRODEK DOKUMENTACJI  
 GEODEZYJNEJ I KARTOGRAFICZNEJ  
 W obszarze oznaczonym jako plan 419/09  
 powiódziany w terminie 21 dni od dnia  
 (dokumenty, plany, rysunki) do  
 do zaboczu w dniu 09.11.2007  
 ustalono pod nr 7691-55/04  
 Należy mapa może służyć do celów projektowych  
 Projektowane obiekty podlegają wzmocnieniu  
 wlecia na burzowe podziemne sieci kanalizacyjne  
 (zgodnie z załącznikiem nr 1B do uchwały nr 179/09)