













**MIEJSCOWY PLAN ZAGOSPODAROWANIA PRZESTRZENNEGO  
GMINY NOWE MIASTO LUBAWSKIE W OBRĘBACH  
GEODEZYJNYCH JAMIELNIK (DZIAŁKI 294/7 I 299/2)  
I LEKARTY (DZIAŁKI 110/13, 110/14, 110/15, 110/16 I 110/17)**

Załącznik nr 1c  
do Uchwały Nr .....  
Rady Gminy Nowe Miasto Lubawskie  
z dnia .....


**Ustalenia planu:**

-   granica obszaru objętego planem
-  linie rozgraniczające tereny o różnym przeznaczeniu  
lub różnych zasadach zagospodarowania
-  nieprzekraczalne linie zabudowy
-  zwymiarowane odległości określone w metrach

**przeznaczenie terenów**

-  ML - tereny zabudowy letniskowej
-  ML-UT - teren zabudowy letniskowej i/lub usług turystyki
-  KR - tereny komunikacji drogowej wewnętrznej
-  KPP - teren komunikacji pieszej
-  ZP - teren zieleni urządzonej

**Oznaczenia informacyjne:**

-  proponowane linie wewnętrznego podziału