

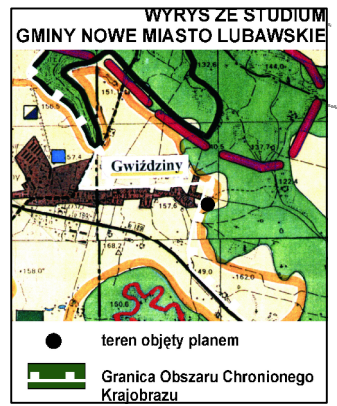
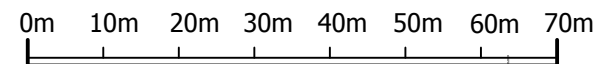
LEGENDA:


I. OZNACZENIA OGÓLNE

- granica terenu objętego planem
- linie rozgraniczające tereny o różnym przeznaczeniu
- linie wewnętrznego podziału
- ▲-▲- nieprzekraczalna linia zabudowy

II. PRZEZNACZENIE TERENU

MN zabudowa mieszkaniowa jednorodzinna



	MIJSCOWY PLAN ZAGOSPODAROWANIA PRZESTRZENNEGO ZABUDOWY MIESZKANIOWEJ W OBRĘBIE GEODEZYJNYM GWIŹDŻYNY, GMINA NOWE MIASTO LUBAWSKIE skala 1 : 1000	
	główny projektant: mgr inż. arch. Izabella Ossowska - Rozeń <small>wpis na liście POIU nr G-013/2002 upr. urb. Nr 1088/00</small>	załącznik nr 1A do Uchwały Nr Rady Gminy Nowe Miasto Lub. z/s w Mszanowie z dnia
opracowanie: mgr inż. arch. Katarzyna Boguszewska	Publikacja: Dziennik Urzędowy Województwa Warmińsko - Mazurskiego Nr z dnia poz.	

<p>UACYJNO WYSOKOŚCIOWA ów projektowych</p>	<p>mapa: 2 działka: 259/6,259/8 pow: 0,6300 ha</p> <p style="text-align: center;">KW 11189</p> <p>właściciel: Dembiński Józef i Teresa</p> <p>Nr Rob: 255/2007 KERG: 1641-55/2007</p> <p>Nowe Miasto Lub. 07.11.2007 r</p>	<p>USŁUGI GEODEZYJNO-KARTOGRAFICZNE</p> <p style="text-align: center;">Miroslaw Malinowski</p> <p>13-300 NOWE MIASTO LUB NIP 677 113-81-89 REG. 010307480 tel.(056)47 434 78 tel.com (056)47 244 70 tel.kom.0647 304 737</p> <p style="text-align: center;">GEODETA</p> <p style="text-align: center;">Miroslaw Malinowski umr. zawod 13530</p>	<p style="text-align: right;"><i>trick' culture</i></p> <p style="text-align: right;">17 11 2007 1541-55/07</p> <p style="text-align: right;">12 11 2007</p>
---	--	---	---