

UCHWAŁA NR XLIII/231/10
Rady Gminy Nowe Miasto Lubawskie z/s w Mszanowie
z dnia 12 marca 2010r.

w sprawie zatwierdzenia Planu Odnowy Miejscowości Lekarty
na lata 2010-2017

Na podstawie art. 18 ust. 2 pkt 6 ustawy z dnia 8 marca 1990r. o samorządzie gminnym (Dz. U. z 2001r. Nr 142, poz. 1591 ze zm.),
Rada Gminy

uchwała, co następuje:

§ 1. Zatwierdza się Plan Odnowy Miejscowości Lekarty na lata 2010-2017 w brzmieniu załącznika do niniejszej uchwały.

§ 2. Wykonanie uchwały powierza się Wójtowi Gminy.

§ 3. Uchwała wchodzi w życie z dniem podjęcia.

Przewodniczący Rady Gminy
Miroslaw Wodara

Załącznik do uchwały Nr XLIII/231/10
Rady Gminy Nowe Miasto Lubawskie
z dnia 12.03.2010 r.

Plan
Odnowy Miejscowości
Lekarty



na lata
2010-2017

Marzec 2010

Spis treści

1.	Wstęp i powiązanie z dokumentami strategicznymi gminy	4
2.	Charakterystyka miejscowości	8
2.1.	Położenie administracyjno-geograficzne	8
2.2.	Rys historyczny	10
2.3.	Funkcja miejscowości	12
2.4.	Rolnictwo, użytkowanie gruntów	13
2.5.	Ludność	15
2.6.	Bezrobocie	18
2.7.	Pomoc społeczna	22
2.8.	Gospodarka	24
2.9.	Kultura – życie kulturalne	24
3.	Inwentaryzacja zasobów	25
3.1.	Zasoby przyrodnicze	25
3.1.1.	Warunki geomorfologiczne	25
3.1.2.	Lasy	27
3.1.3.	Gleby	27
3.1.4.	Wody powierzchniowe	27
3.1.5.	Formy ochrony przyrody	29
3.2.	Zasoby kulturowe	29
3.2.1.	Zabytki architektury sakralnej i miejsca kultu religijnego	29
3.2.2.	Inne obiekty zabytkowe	30
3.2.3.	Obiekty kulturalne użyteczności publicznej	31
3.3.	Zasoby mieszkaniowe	32
3.4.	Zasoby oświatowe	32
3.5.	Zasoby infrastrukturalne.....	33
3.5.1.	Sieć komunikacyjna	33
3.5.2.	Wodociągi i kanalizacja	33
3.5.3.	Gaz i ogrzewanie	34
3.5.4.	Telekomunikacja i poczta	34
3.6.	Zasoby turystyczne	34
3.6.1.	Szlaki turystyczne	34
3.6.2.	Gospodarstwa agroturystyczne	37
4.	Analiza SWOT	38
5.	Planowane działania w perspektywie 7 lat (2010-2017)	40
6.	Harmonogram realizacji projektów	45

7.	Wdrażanie Planu Odnowy Miejscowości	46
8.	Monitorowanie Planu Odnowy Miejscowości	47
8.1.	Monitoring rzeczowy	47
8.2.	Monitoring finansowy	48
9.	Public Relations Planu Odnowy Miejscowości	49
	Spis tabel	50
	Spis rysunków	51

1. Wstęp i powiązanie z dokumentami strategicznymi Gminy

Plan Odnowy Miejscowości Lekarty został opracowany na podstawie dostępnych w tym czasie wersji dokumentów programowych i strategicznych, regulacji prawnych oraz danych i dokumentów dotyczących rozwoju miejscowości Lekarty.

Plan Odnowy Miejscowości Lekarty jest narzędziem niezbędnym w procesie planowania zadań służących rozwojowi obszarów wiejskich w tej miejscowości. Dokument obejmuje charakterystykę miejscowości Lekarty, w tym określa jej lokalizację, historię, funkcję, użytkowanie gruntów, sytuację demograficzną, bezrobocie, pomoc społeczną, gospodarkę i życie kulturalne (charakterystyka miejscowości). Identyfikuje również zasoby przyrodnicze, kulturowe, mieszkaniowe, oświatowe, infrastrukturalne oraz turystyczne występujące na terenie Lekart. Plan Odnowy Miejscowości Lekarty dotyczy lat 2010–2017. Podstawową jego część stanowi opis zasobów wsi i tkwiącego w niej potencjału oraz możliwości organizacyjnych mieszkańców. Dzięki diagnozie stanu w ramach analizy SWOT przedstawia analizę mocnych i słabych stron, jak również szans i zagrożeń miejscowości. Wyznacza zadania polegające na poprawie jej sytuacji w poszczególnych obszarach rozwoju.

W dokumencie zaprezentowano również harmonogram realizacji projektów, system wdrażania oraz sposoby monitorowania i system komunikacji społecznej.

W pracach nad przygotowaniem niniejszego Planu uwzględniono i przeprowadzono spotkania w ramach konsultacji społecznych. W debacie wzięli udział przedstawiciele Urzędu Gminy, Sołectwa Lekarty, jednostek organizacyjnych Gminy.

Obowiązek stworzenia planu wynika z zapisów Program Rozwoju Obszarów Wiejskich na lata 2007-2013 - służącego wpieraniu obszarów i społeczności wiejskich Plan Odnowy Miejscowości jest dokumentem programowym, który integruje potrzeby społeczności lokalnej w zakresie ładu kulturowo – ekologicznego, społecznego, gospodarczo – infrastrukturalnego. W swoich ustaleniach bazuje na dokumentach i programach planistycznych będących podstawą polityki regionalnej zarówno na poziomie krajowym, wojewódzkim jak i powiatowym. Zgodność Planu Odnowy Miejscowości ze strategicznymi dokumentami planistycznymi jest warunkiem koniecznym jego skutecznej realizacji.

Plan Odnowy Miejscowości Lekarty jest zgodny z następującymi dokumentami strategicznymi Gminy Nowe Miasto Lubawskie:

1) Plan Rozwoju Lokalnego Gminy Nowe Miasto Lubawskie

Plan odnowy miejscowości wsi Lekarty wpisuje się w Plan Rozwoju Lokalnego (PRL) Gminy Nowe Miasto Lubawskie, który szereguje cele rozwoju gminy w trzech Priorytetach:

Priorytet I: Poprawa zagospodarowania infrastrukturalnego obszaru gminy

Priorytet II: Poprawa zagospodarowania w infrastrukturę społeczną obszaru powiatu

Priorytet III: Rozwój Zasobów Ludzkich

Do najważniejszych celów cząstkowych PRL należą:

1. Budowa i modernizacja urządzeń do odprowadzania i oczyszczania ścieków,
2. Budowa i modernizacja urządzeń do zaopatrzenia w wodę i poboru wody,
3. Budowa i modernizacja dróg gminnych,
4. Wprowadzenie kompleksowego systemu gospodarki odpadami,
5. Poprawa jakości powietrza oraz wykorzystanie odnawialnych źródeł energii,
6. Kompleksowe uzbrojenie terenu pod inwestycje,
7. Budowa i modernizacja gminnej bazy kulturalnej,
8. Budowa i modernizacja gminnej bazy turystycznej,
9. Poprawa stanu lokalnej infrastruktury społecznej,
10. Stworzenie systemu aktywizacji zawodowej grup zagrożonych wykluczeniem społecznym (*Plan Rozwoju Lokalnego na lata 2004-2006 oraz 2007-2013. 2004*)

2) Strategię Obszaru Lokalnego Nowe Miasto Lubawskie oraz Gminy Nowe Miasto Lubawskie i Kurzętnik.

Misja obszaru sformułowana przez autorów Strategii brzmi Ziemia nowomiejska integruje dla tworzenia:

- nowych miejsc pracy,
- ochrony środowiska,
- wzrostu wykształcenia,
- bezpieczeństwa i zdrowia mieszkańców,
- rozwoju turystyki i kultury.

Tabela 1

Wizja obszaru Nowe Miasto Lubawskie w perspektywie roku 2010 i dalszej

Grupa odniesienia	Treść pożądanego stanu obszaru dla grupy odniesienia
Mieszkańcy obszaru	1. Praca i mieszkanie dla każdego 2. Powszechny dostęp do edukacji, kultury i sportu

Władze samorządowe	<ol style="list-style-type: none"> 1. Wykształcone, komunikatywne władze o dużym autorytecie i poparciu społecznym 2. Operatywni liderzy
Przedsiębiorcy i inwestorzy	<ol style="list-style-type: none"> 1. Pełna infrastruktura techniczna „pod inwestycje” 2. Stabilne zasady inwestowania 3. Odpowiednio wykształcone zasoby pracy
Rolnicy	<ol style="list-style-type: none"> 1. Wieś wielofunkcyjna 2. Pełna specjalizacja i wysoka towarowość produkcji rolnej 3. Zróżnicowane formy własnościowe gospodarstw rolnych i spółdzielni

Źródło: Plan Strategiczny obszaru lokalnego Nowe Miasto Lubawskie oraz gminy Nowe Miasto Lubawskie i Kurzętnik. 1998.Gdańsk s.23

3) Program ochrony środowiska Gminy Nowe Miasto Lubawskie

Celem strategicznym, czyli misją powiatu nowomiejskiego, a więc i gmin wchodzących w jego skład, jest „Proekologiczny rozwój powiatu – działanie w kierunku osiągnięcia wysokiej świadomości ekologicznej społeczeństwa, zachowania walorów środowiskowych, krajobrazowych i przyrodniczych oraz pełna kontrola przestrzegania przepisów w zakresie ochrony środowiska i przyrody, zmierzające do osiągnięcia pozycji lidera w województwie w zakresie czynnej ochrony środowiska”.

Zadania przedstawione w harmonogramie planu wynikają bezpośrednio z zapisów Programu Ochrony Środowiska Województwa Warmińsko-Mazurskiego na lata 2003-2006 z uwzględnieniem perspektywy na lata 2007-2010, Programu Ochrony Środowiska Powiatu Nowomiejskiego, Planu Rozwoju Lokalnego Gminy Nowe Miasto Lubawskie, Planu Strategicznego Obszaru Lokalnego miejscowości Nowe Miasto Lubawskie oraz Gmin Kurzętnik i Nowe Miasto Lubawskie, a także diagnozy stanu środowiska w gminie Nowe Miasto Lubawskie.

I tak do celów głównych planu zaliczone zostały:

- wzrost świadomości ekologicznej,
- zagospodarowanie przestrzenne uwzględniające wymogi ochrony środowiska, przyrody i krajobrazu,
- ochrona ekosystemów wodnych,
- ochrona jakości wód,
- rozwój turystyki niezagrażający stanowi środowiska,
- dobry stan atmosfery,
- ochrona przyrody, bioróżnorodności i puli genowych,

- ochrona gleb przed degradacją,
- optymalna lesistość,
- racjonalne wykorzystanie zasobów naturalnych, materiałów i energii (*Program ochrony środowiska Gminy Nowe Miasto Lubawskie na lata 2004-2007 z perspektywą na lata 2008-2011 2004*).

4) Studium Uwarunkowań i Kierunków Zagospodarowania Przestrzennego Gminy Nowe Miasto Lubawskie

Plan jest również zgodny z dokumentami o znaczeniu ponadlokalnym. Są to:

- 1) Plan Rozwoju Lokalnego Powiatu Nowomiejskiego na lata 2004 – 2006 oraz 2007 – 2013**
- 2) Strategia Rozwoju Powiatu Nowomiejskiego na lata 2007 – 2013**
- 3) Strategia Rozwoju Społeczno-Gospodarczego Województwa Warmińsko-Mazurskiego do roku 2020**

2. Charakterystyka miejscowości

2.1. Położenie administracyjno-geograficzne

Miejscowość Lekarty położona jest w gminie wiejskiej Nowe Miasto Lubawskie w powiecie nowomiejskim. Powiat, zaś zlokalizowany jest w południowo-zachodniej części województwa warmińsko-mazurskiego. Sąsiaduje z powiatem działdowskim od wschodu, iławskim od północy, grudziądzkim od zachodu i brodnickim od południa.



Rys. 1. Położenie powiatu nowomiejskiego na tle województwa

Źródło: www.zpp.pl

Gmina wiejska Nowe Miasto Lubawskie sąsiaduje natomiast z gminą miejską Nowe Miasto Lubawskie, gminą Grodziczno, Kurzętnik i Biskupiec Pomorski oraz gminami powiatu iławskiego – Lubawa i Iława. Dokładne położenie gminy przedstawia poniższy rysunek.



Rys. 2. Położenie Gminy Nowe Miasto Lubawskie na tle powiatu nowomiejskiego

Źródło: www.zpp.pl

Wieś Lekarty położona jest 9 km na północny-zachód od Nowego Miasta Lubawskiego.



Rys. 3. Miejscowość Lekarty na tle gminy

Źródło: Zbiory Urzędu Gminy Nowe Miasto Lubawskie

W świetle fizyczno – geograficznego podziału Polski miejscowość Lekarty leży (tak jak cała Gmina Nowe Miasto Lubawskie) w obrębie makroregionu Pojezierza Chełmińsko – Dobrzyńskiego. Jej obszar znalazł się w zasięgu ostatniego zlodowacenia skandynawskiego, stąd rzeźba terenu posiada cechy charakterystyczne dla krajobrazu młodoglacjalnego. Bardzo urozmaicona rzeźba terenu jest efektem erozyjnej i akumulacyjnej działalności lądolodu.

Klimat miejscowości Lekarty nie odbiega od klimatu całego powiatu nowomiejskiego. Charakteryzuje się dużą zmiennością. Średnie temperatury wahają się ok. 7,0 - 7,5 °C. Najcieplejszym miesiącem jest lipiec ze średnią temperaturą ok. 17,5 °C, a najzimniejszym miesiącem luty (- 4,1 °C). Długość okresu wegetacyjnego wynosi ok. 165 dni. Przeciętne wieloletnie sumy opadów wynoszą ok. 598 mm.

2.2. Rys historyczny

Lekarty założono na przełomie XIV i XV wieku w ramach starostwa bratiańskiego. Początki były trudne, ponieważ w 1402 i 1404 roku musiano obniżyć czynsz o 2 grzywny. Właśnie z tych lat pochodzą pierwsze wzmianki o tej wsi, nazwę zapisano jako *Eckhortsdorf*. Późniejsze źródła notują też *Echardisdorff Erhardsdorf* i *Eckersdorff*. W polskich spisach podatkowych z XVI wieku nazwę zapisano jako *Liekarthy*

Według spisu strat wyrządzonych przez polskie wojska w 1414 roku w tej wsi było 36 łanów ziemi, 16 gospodarstw zostało spalonych wraz ze zbożem, zabrano 9 koni, 120 owiec, 60 świń, 60 krów, zabito jednego człowieka. W sumie straty wyceniano na 1 480 grzywien.

Wioska przez długi czas nie mogła podnieść się z upadku, w 1437 roku notowano tylko 22 łany ziemi, z czego 14 było opuszczonych. Czynsz wynosił 1/2 grosza z łana ziemi. Notowano również karczmę.

Po 1466 roku Lekarty stały się wsią królewską zarządzaną przez starostów bratiańskich.

Spis podatkowy z 1570 roku wspomina o 15 gospodarstwach chłopskich, sołtysie, bartniku, karczmie i produkcji piwa we wsi.

W pierwszej połowie XVII wieku mieszkało 6 gburów z rodzinami, wioska liczyła w sumie 40 włók, w tym 4 sołtysie, 2 karczmarские i 4 wybranieckie (chłopi wybrańcy, zwolnieni z danin w zamian za służbę wojenną). Jednak po wojnach z połowy XVII wieku uprawiano tylko 10 włók, na których mieszkało 2 gburów i sołtys Adam Grzywacz. W wiosce mieszkało dwóch wybrańców-chłopów, była też karczma użytkowana przez Mateusza Grzywacza (miał na to przywilej od Działyńskich z 1599 roku).

Brak danych z lustracji z XVIII wieku, natomiast w 1772 roku wioska stała się własnością państwa pruskiego, stała się majątkiem rządowym.

W końcu XIX wieku na Lekarty składały się wieś i leśniczówka. Wioska miała obszar 2 905 mórg, były tu 102 budynki i 54 domy mieszkalne. Miejscowość zamieszkiwało 410 katolików i 43 ewangelików. Parafia katolicka znajdowała się w Skarlinie, szkoła była na miejscu, poczta w Nowym Mieście.

Spis powszechny z 1921 roku przekazuje dane o gminie Lekarty złożonej z wsi: Lekarty, przysiółka Brzeziny i osady Jeziorki. Jeziorki miały 1 dom i 7 mieszkańców-

katolików. We wsiach Lekarty i Brzeziny notowano w sumie 82 domy i 531 mieszkańców, w tym 468 katolików i 63 ewangelików, podział narodowościowy był podobny; 471 Polaków i 60 Niemców.

Księga Adresowa Polski z 1929 roku informuje o dużej rozwiniętej gospodarczo miejscowości stanowiącej gminę wiejską. Największym właścicielem ziemskim był Piotr Mowiński (102 ha), część ziemi posiadał też Skarb Państwa (79 ha). Cieślą we wsi był F. Kurzyński, dekarzem B. Pruchniewski, akuszerką Z. Gołędowska. Sklep z artykułami kolonialnymi prowadziła O. Stasińska. Kołodziejami byli: F. Arentowicz i M. Rafalski. Kowalski zakład należał do J. Grzonkowskiego, był też drugi zakład W. Sendobrego. Krawiectwem trudnili się: J. Falkowski i K. Szablowski. Murarzami byli: O. Gottfried i A. Grabowski. Zakład rzeźniczy należał do Władysława Dembowskiego. Stolarzem był P. Chojnicki. Wyrobem szcotek zajmował się M. Laskowski, szewstwem K. Mikuczyński, a zajazd należał do W. Macidłowskiego.



Rys. 4 Okolice Lekart na mapie z przełomu XVIII i XIX wieku (skala 1:150 000)

Źródło: Zbiory Urzędu Gminy Nowe Miasto Lubawskie

2.3. Funkcja miejscowości

Lekarty są wsią typu wielodrożnicy rozmieszczoną głównie wzdłuż drogi powiatowej nr 1244N Skarlin – Lekarty – Nowy Dwór. Długość drogi powiatowej na terenie miejscowości to ok. 600 m.



Rys. 5. Lekarty z lotu ptaka

Źródło: Zbiory Urzędu Gminy Nowe Miasto Lubawskie

Lekarty to wieś, która pełni przede wszystkim funkcje mieszkalne i rolnicze.

- **funkcja mieszkalna** – przeważa zabudowa jednorodzinna, brak jest typowych bloków.
- **funkcja rolnicza** – część mieszkańców prowadzi własne rodzinne gospodarstwa rolne.
- rozwijająca się **funkcja turystyczna** – z uwagi na atrakcyjne położenie (bliskość lasów i jezior) oraz walory przyrodnicze wieś ma ogromny potencjał do rozwoju turystyki wiejskiej – w szczególności agroturystyki).

2.4. Rolnictwo, użytkowanie gruntów

Lekarty podobnie jak cała Gmina Nowe Miasto Lubawskie, należy do słabo uprzemysłowionych rejonów województwa warmińsko - mazurskiego.

Podstawę działalności gospodarczej stanowi rolnictwo małe i średnio obszarowe. Znajduje się tu 51 gospodarstw rolnych, które łącznie zajmują powierzchnię 659,9723 ha fizycznych. W strukturze obszarowej gospodarstw rolnych 41,18 % stanowią gospodarstwa małoobszarowe do 5 ha. Gospodarstwa duże powyżej 15 ha stanowią 29,41 % ogólnej liczby gospodarstw w Lekartach, dokładnie tyle samo czyli 29,41 % stanowią gospodarstwa o powierzchni z przedziału od 5 do 15 ha. Przedstawia to poniższa tabela.

Tabela 2

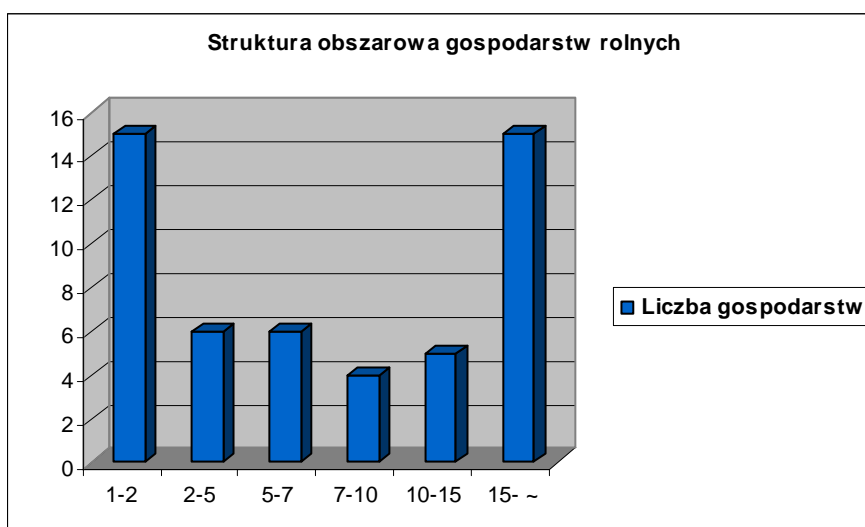
Struktura obszarowa gospodarstw rolnych

Miejscowość	Powierzchnia gospodarstwa w ha	Liczba gospodarstw	Razem powierzchnia w ha
1	2	3	4
Lekarty	1-2	15	23,3573
	2-5	6	20,3506
	5-7	6	37,3569
	7-10	4	35,6887
	10-15	5	64,7083
	15- ~	15	478,5105
	Razem	51	659,9723

Źródło: Opracowanie własne na podstawie danych z Urzędu Gminy, stan na dzień 02.03.2010 r.

Jak łatwo zauważyć najwięcej gospodarstw rolnych tj. 15 mieści się w przedziałach od 1 – 2 ha i powyżej 15 ha. Drugą grupą, co do wielkości gospodarstw stanowią gospodarstwa od 2 do 5 ha i od 5 do 7 ha. Liczba takich gospodarstw równa jest po 6 w każdym przedziale. Najmniejszą grupę natomiast stanowią gospodarstwa w przedziale od 7 do 10 ha i są to zaledwie 4 gospodarstwa.

Szczegółową strukturę wielkościową gospodarstw rolnych w miejscowości Lekarty przedstawia poniższy rysunek.



Rys. 6. Struktura obszarowa gospodarstw rolnych

Źródło: Opracowanie własne.

Miejscowość Lekarty zajmuje powierzchnię 680,39 ha. (tj. 4,93 % powierzchni gminy). Użytkowanie gruntów miejscowości według stanu na dzień 02.03.2010 roku przedstawia się następująco:


- powierzchnia użytków rolnych – 591,71 ha (tj. 86,97 % ogólnej powierzchni miejscowości).
- powierzchnia lasów – 56,58 ha (tj. 8,32 % ogólnej powierzchni miejscowości),
- pozostałe grunty i nieużytki 32,10 ha (tj. 4,72 % ogólnej powierzchni miejscowości).

Wśród użytków rolnych dominują grunty orne 553,11 ha, pastwiska 9,22 ha i łąki 15,80 ha. Sady natomiast zajmują tylko 3,66 ha. Grunty rolne zabudowane stanowią 9,92 ha.

2.5. Ludność

Na dzień 31.12.2009 roku wieś Lekarty zamieszkiwało 260 osób (zameldowanie stałe i czasowe) z czego 131 to kobiety, 129 to mężczyźni, co stanowi 3,12 % mieszkańców Gminy Nowe Miasto Lubawskie. Kobiety stanowią 50,38 %, mężczyźni natomiast 49,62 % ogólnej liczby mieszkańców miejscowości.

Liczba zarejestrowanych bezrobotnych na dzień 31.12.2009 r.



Rys. 7. Struktura płci w miejscowości Lekarty

Źródło: Opracowanie własne.

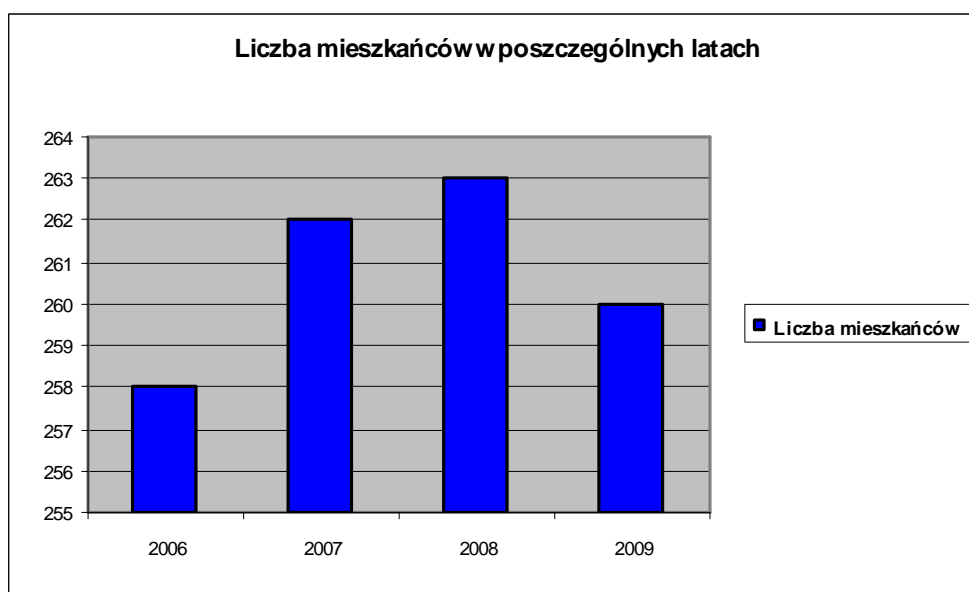
Liczba mieszkańców na przełomie ostatnich 4 lat zmieniała się nieznacznie:

Tabela 3

Liczba mieszkańców w latach 2006 – 2009

Rok	2006	2007	2008	2009
Liczba mieszkańców	258	262	263	260

Źródło: Opracowanie własne na podstawie danych z UG NML.(stany na koniec roku)



Rys. 8. Liczba mieszkańców w poszczególnych latach

Źródło: Opracowanie własne na podstawie danych z UG NML

Liczbę mieszkańców w podziale na grupy wiekowe przedstawia tabela poniżej.

Tabela 4

Liczba mieszkańców z podziałem na wiek

MIEJSCOWOŚĆ	LICZBA LUDNOŚCI	WIEK		RAZEM WEDŁUG PŁCI
		przedprodukcyjny	M: 36 K: 30	
Lekarty	260	produkcyjny	M: 81 K: 74	Mężczyźni: 129 Kobiety: 131
		poprodukcyjny	M: 12 K: 27	

Źródło: Opracowanie własne na podstawie danych z UG NML.

Jak wskazują powyższe dane osoby w wieku produkcyjnym stanowią 59,62 % ogółu mieszkańców wsi.

W kolejnej tabeli zaprezentowano liczbę i strukturę ludność ze względu na wiek mieszkańców w porównaniu z liczbą i strukturą ludności w Gminie Nowe Miasto Lubawskie.

Tabela 5

Liczba mieszkańców z podziałem na wiek na tle gminy

Wyszczególnienie	Wiek przedprodukcyjny		Wiek produkcyjny		Wiek poprodukcyjny	
	mężczyźni	kobiety	mężczyźni	kobiety	mężczyźni	kobiety
Lekarty	36	30	81	74	12	27
Liczba ludności w Lekartach	66		155		39	
Gmina Nowe Miasto Lubawskie	1069	1072	2754	2390	333	720
Liczba ludności w gminie	2141		5144		1053	

Źródło: Opracowanie własne na podstawie danych z UG NML.

Poziom wykształcenia mieszkańców gminy jest niski. Zaledwie 2,85 % mieszkańców posiada wyższe wykształcenie i 17,9 % - średnie, w tym 3,3 % - ogólnokształcące.

Najbardziej liczną grupę stanowią osoby z wykształceniem podstawowym ukończonym (41,9 %) i zasadniczym zawodowym (31,8 %). Stosunkowo dużą grupę stanowią również osoby z niepełnym wykształceniem podstawowym lub też bez wykształcenia – 5 %.

Tabela 6

Poziom wykształcenia mieszkańców gminy Nowe Miasto Lubawskie

Gmina	Wyższe	Średnie			Zasadnicze zawodowe	Podstawowe ukończone	Podstawowe nieukończone i bez wykształcenia szkolnego
		Razem (łącznie z policealnym)	w tym				
			Ogólnokształcące	Zawodowe			
Nowe Miasto Lub.	2,85 %	17,9 %	3,3 %	12,7 %	31,8 %	41,9 %	5 %

Źródło: Spis Powszechny. 2002. Olsztyn.

2.6. Bezrobocie

Na terenie miejscowości Lekarty oraz w innych miejscowościach gminy nie są prowadzone odrębne statystyki dotyczące bezrobocia. Struktura bezrobocia została przedstawiona w oparciu o dane obejmujące cały obszar Gminy Nowe Miasto Lubawskie.

W Powiatowym Urzędzie Pracy w Nowym Mieście Lubawskim zarejestrowanych na dzień 31.12.2009 roku było 566 osób, w tym 296 kobiet. Stopa bezrobocia dla powiatu nowomiejskiego w październiku 2009 r. wyniosła 17,4 %.

Tabela 7

Liczba bezrobotnych w Gminie Nowe Miasto Lubawskie w poszczególnych latach

Wyszczególnienie	2005	2006	2007	2008	2009

	razem	w tym kobiety	razem	w tym kobiety	razem	w tym kobiety	razem	w tym kobiety	razem	w tym kobiety
Liczba bezrobotnych zarejestrowanych	908	518	780	484	531	338	369	221	566	296
Liczba bezrobotnych z prawem do zasiłku	207	76	161	66	121	60	128	64	214	89
Liczba bezrobotnych bez prawa do zasiłku	701	442	619	418	410	278	241	157	352	207
Liczba osób długotrwale bezrobotnych	563	347	520	358	328	240	166	118	173	118

Źródło: Opracowanie własne na podstawie danych z PUP Nowe Miasto Lubawskie. Stany na dzień 31.12.



Rys. 9. Liczba zarejestrowanych bezrobotnych

Źródło: Opracowanie własne.

W Gminie Nowe Miasto Lubawskie bezrobocie sięga 566 osób (dane na 31.12.2009). W roku 2005 bezrobocie osiągnęło poziom 908 osób, natomiast w roku 2006 i 2007 odpowiednio 780 i 531. W 2008 r. 369. W analizowanym okresie sytuacja polepszała się z roku na rok, jednakże w 2009 r. sytuacja odwróciła się. Przyczynę wzrostu liczby

Do 1 mies.	47	20	50	21	48	20	46	18	77	28
1-3	128	57	113	46	80	36	65	36	106	49
3-6	127	60	102	58	82	51	77	47	157	80
6-12	173	87	126	75	69	38	73	45	122	66
12-24	159	90	133	88	75	49	38	24	63	42
Pow. 24	274	204	256	196	177	144	70	51	41	31
Razem	908	518	780	484	531	338	369	221	566	296

Źródło: Opracowanie własne na podstawie danych z PUP Nowe Miasto Lubawskie.

Z powyższych danych wynika, że na terenie gminy występuje zjawisko długotrwałego bezrobocia.

Tabela 9

Liczba bezrobotnych z podziałem na poziom wykształcenia

Wykształcenie	2005		2006		2007		2008		2009	
	razem	w tym kobiety	razem	w tym kobiety	razem	w tym kobiety	razem	w tym kobiety	razem	w tym kobiety
Wyższe	10	7	12	10	7	7	13	11	13	12
Policealne i średnie zawodowe	164	115	136	104	91	68	79	63	96	56
Ogólnokształcące	39	33	39	32	30	21	24	14	34	25
Zasadnicze zawodowe	353	177	274	156	184	112	113	55	219	96
Gimnazjalne i poniżej	342	186	319	182	219	130	140	78	204	107
Razem	908	518	780	484	531	338	369	221	566	296

Źródło: Opracowanie własne na podstawie danych z PUP Nowe Miasto Lubawskie.

Z powyższych danych wynika, że największe trudności ze znalezieniem pracy mają osoby z wykształceniem gimnazjalnym lub niższym oraz z zasadniczym zawodowym. Drugą grupę osób najbardziej narażoną na brak pracy są osoby posiadające wykształcenie policealne lub średnie zawodowe. Fakt, że osoby z wykształceniem ogólnym obok tych z wyższym mają najmniejsze problemy ze znalezieniem pracy może wynikać z tego, iż są to najczęściej osoby kontynuujące naukę na uczelniach wyższych.

2.7. Pomoc społeczna

Liczba osób korzystających z pomocy społecznej na koniec 2009 roku wynosiła 73 osoby (17 rodzin). Udział osób korzystających z pomocy społecznej w całkowitej liczbie

mieszkańców wsi wynosił 29,23 %, podczas gdy średnia dla całej gminy wynosiła 20,12 % (1678 osób korzystających z pomocy społecznej w gminie – 455 rodzin).

Osoby korzystające z pomocy społecznej z miejscowości Lekarty stanowiły 4,35 % wszystkich beneficjent ośrodka pomocy w gminie Nowe Miasto Lubawskie



Rys. 11. Liczba osób korzystających z pomocy społecznej na tle gminy

Źródło: Opracowanie własne na podstawie danych z GOPS.

Główne formy pomocy to:

- zasiłek okresowy
- zasiłek celowy na opał ,leki
- zasiłek celowy na zakup żywności w ramach programu „Pomoc państwa w zakresie dożywiania”
- zasiłek stały
- dożywianie dzieci w szkole

Dzięki aktywnemu pozyskiwaniu przez Gminny Ośrodek Pomocy Społecznej w Mszanowie środków zewnętrznych, oprócz realizacji zadań wynikających z ustawy o pomocy społecznej, możliwe jest wdrażanie kompleksowych i nowatorskich rozwiązań, stwarzających szansę skutecznego działania w kierunku systematycznego zmniejszania skali bezrobocia w gminie oraz uruchomienia procesu stopniowego wychodzenia z wykluczenia społecznego, a także pobudzenia aktywności środowiska lokalnego.

Wśród wielu działań podejmowanych przez Ośrodek skierowanych do różnych grup społecznych (m.in. dzieci i młodzieży, osób dorosłych, osób 50+, uzależnionych, niepełnosprawnych, długotrwale bezrobotnych, korzystających ze świadczeń pomocy społecznej, niezaradnych życiowo, rodzin z problemami opiekuńczo - wychowawczymi) szczególnie należy wymienić realizację projektów: „Utworzenie i funkcjonowanie Klubu Integracji Społecznej w Mszanowie”, „Od bierności do aktywności”, „**Młodzieżowy Klub Integracji Społecznej w Bratianie**”, „Gwiździny – aktywna społeczność”, „Jamielnik i okolica – aktywna społeczność”. We współpracy ze Stowarzyszeniem Wspierania Inicjatyw Lokalnych z/s w Nowym Mieście Lubawskim realizowano projekt „Wakacje z angielskim” oraz projekt „**Akademia Seniora w Bratianie**”, za który Stowarzyszenie otrzymało tytuł „Dobra praktyka EFS na Warmii i Mazurach” w I edycji konkursu „Ambasador EFS 2009 w ramach dobrych praktyk POKL”.



Rys. 12. Ścianka wspinaczkowa wybudowana w ramach projektu MKIS w sali gimnastycznej Zespołu Szkół im. Rodu Działyńskich w Bratianie

Źródło: Zbiory Urzędu Gminy Nowe Miasto Lubawskie.

2.8. Gospodarka

W miejscowości Lekarty nie są zlokalizowane żadne większe przedsiębiorstwa produkcyjne, ani firmy usługowe. Aktywność gospodarczą mieszkańców miejscowości charakteryzują drobne zakłady usługowe i handlowe. Są to w przeważającej części małe rodzinne firmy. Na dzień 05 marca 2010 roku były zarejestrowane 3 podmioty gospodarcze.

2.9. Kultura – życie kulturalne

Życie kulturalne wsi skupia się wokół takich grup lokalnych jak:

- Samorząd wiejski (sołtys z radą sołecką)
- Koło Gospodyń Wiejskich
- Ochotnicza Straż Pożarna

Koło Gospodyń Wiejskich. jest organizatorem wielu imprez i zebrań wiejskich. Do najbardziej popularnych zaliczyć można Dzień Kobiet, Dzień Seniora.

Życie mieszkańców skupione jest również wokół jednostki Ochotniczej Straży Pożarnej w Lekartach. Ochotnicze straże pożarne w gminie Nowe Miasto Lubawskie mają już ponad wiekową tradycję, które w większości powstały na początku XX wieku. Jednostka z Lekart jest jedną z 10 jednostek działających na terenie Gminy Nowe Miasto Lubawskie. OSP Lekarty zostało założone w 1928 roku. Jednostka na koniec 2009 roku liczyła 15 czynnych strażaków, 6 członków honorowych. oraz 16 członków MDP. Jest to jednostka typu M-1.

Mieszkańcy mają możliwość uczestniczenia w różnych imprezach, warsztatach, przeglądach organizowanych przez Gminne Centrum Kultury Nowe Miasto Lubawskie z/s w Mszanowie. Sztandarową imprezą w gminie jest „Marsz na Grunwald” – rokrocznie w ostatni weekend czerwca w Bratianie organizowane jest cykl imprez upamiętniających ostatnie dni obu armii przed bitwą grunwaldzką. Inscenizowane są takie wydarzenia jak: Narada Wielkiego Mistrza Ulryka von Jungingena z dostojnikami Zakonu na zamku w Bratianie, czy odzworowanie orszaku rycerskiego podążającego na bitwę.



Rys. 13. Marsz na Grunwald

Źródło: Fot. Stanisław R. Ulatowski

3. Inwentaryzacja zasobów

3.1. Zasoby przyrodnicze

3.1.1. Warunki geomorfologiczne

Lekarty jak i cała gmina w świetle fizyczno-geograficznego podziału Polski znajduje się w obrębie makroregionu Pojezierza Chełmińsko-Dobrzyńskiego. Jej obszar znalazł się w zasięgu ostatniego zlodowacenia skandynawskiego, stąd rzeźba terenu posiada cechy charakterystyczne dla krajobrazu młodoglacjalnego. Procesy glacialne związane z kolejnymi fazami postępu i regresji lądolodu spowodowały, że obszar ten został mocno urzeźbiony i charakteryzuje się znacznym zróżnicowaniem hipsometrycznym. Występuje tu wyjątkowo duże nagromadzenie polodowcowych form rzeźby terenu takich jak m.in. moreny denne, pagórki wzgórza morenowe, rynny subglacialne, płyty sandru, zagłębienia wytopiskowe. Bardzo urozmaicona rzeźba terenu jest efektem erozyjnej i akumulacyjnej działalności lądolodu, wód z topniejącego lądolodu oraz procesów zachodzących w okresie po ustąpieniu lądolodu i obecnie. Podstawowymi formami rzeźby terenu na tym obszarze są płaska i falista wysoczyzna morenowa, równiny sandrowe oraz dolina Drwęcy. Największe powierzchnie zajmuje falista wysoczyzna morenowa o nierównej powierzchni. Zbudowana jest przeważnie z gliny morenowej i gliny piaszczystej, a miejscami z piasków zwałowych. Płaska wysoczyzna morenowa zalega płatami w rejonie wsi Jamielnika, Radomna, Nowego Dworu, **Lekart**. Na tle wysoczyzny morenowej wyraźnie dominują pagórki i wzgórza morenowe, które wznoszą się ponad 160 m n.p.m. Występują one w rejonie Nawry i Gwiździn. Posiadają kształt rozległych masywów. Na powierzchni zbudowane są z gliny zwałowej, która jest efektem akumulacyjnej działalności lądolodu skandynawskiego. Na obszarze wysoczyzny morenowej występują pagórki morenowe, ozy - na południe od Nowego Dworu i w rejonie Chrośla oraz kemy - na południe od Jamielnika. Ozy i kemy zbudowane są z warstwowych piasków i żwirów. Ze względu na cenny materiał budowlany ozy w Nowym Dworze zostały w znacznym stopniu zniszczone. Wysoczyznę morenową rozcinają liczne i silnie rozgałęzione rynny polodowcowe, doliny wód roztopowych oraz zagłębienia wytopiskowe. Rynny jeziora Skarlińskiego, Gryźliny i Studa mają przebieg równoleżnikowy. W północnej części gminy Nowe Miasto Lubawskie znaczne powierzchnie zajmują równiny sandrowe powstałe w wyniku akumulacyjnej działalności wód roztopowych lądolodu w czasie jego postępu. Zalegają one znacznie niżej w stosunku do wysoczyzny morenowej. Równiny te porastają głównie lasy. Z północy na południe gminy przebiega głęboko wcięta w wysoczyznę

morenową dolina Drwęcy. Posiada doskonale rozwinięty system teras rzecznych oraz liczne drobne dolinki.

3. 1. 2. Lasy

Według stanu na dzień 02.03.2010 roku powierzchnia lasów w obrębie Lekarty wynosi 56,58 ha co stanowi 8,32 % ogólnej powierzchni obrębu. Dla porównania całkowita powierzchnia lasów na terenie gminy wynosi 2369,0629 ha, tj. 17,18 % powierzchni gminy. Największe kompleksy leśne znajdują się w rejonie Bratiana i Tylic oraz Radomna i Jamielnika. Lasy niestanowiące własności Skarbu Państwa, głównie prywatne występują m.in. w rejonie Bratiana, Jamielnika, Radomna i Tylic. Dominują siedliska boru świeżego i boru mieszanego świeżego.

3.1.3. Gleby

Bardzo zróżnicowana budowa geologiczna i urozmaicona rzeźba terenu spowodowały wykształcenie różnych typów, rodzajów i gatunków gleb. Dominują gleby brunatnoziemne wytworzone z piasków i glin zwałowych zalegające na wysoczyźnie morenowej. Charakteryzują się one głębokim próchnicznym poziomem, posiadają właściwe stosunki wodnopowietrzne, dobrą zdolność magazynowania wilgoci. Odpowiadają klasom bonitacyjnym od IIIa do IV b. Największy areał zajmują w rejonie Radomna, **Lekart**, Skarlina, Nawry, Gryźlin, Gwiździn i Tylic. Gleby bielicoziemne występują płatami na terenie wysoczyzny morenowej i na terenach sandrowych. W dnach rynien występują często czarne ziemie. Natomiast w obrębie terasy zalewowej Drwęcy występują mady.

3.1.4. Wody powierzchniowe

Wody powierzchniowe są ważnym elementem różnorodności krajobrazowej gminy Nowe Miasto Lubawskie, ponieważ decydują o funkcjonowaniu i bogactwie ekosystemów oraz mają duże znaczenie społeczne i gospodarcze. Sieć hydrologiczną gminy tworzą rzeki, strumienie, oczka i zbiorniki wodne oraz liczne jeziora. Pod względem hydrograficznym

gmina znajduje się w dorzeczu Drwęcy, jedynie niewielki północno-zachodni jej fragment znajduje się w dorzeczu Osy (Struga Laka).

W Lekartach znajduje się jezioro:

- **Jezioro Lekarty** - polodowcowe, rynnowe. Granica gminy biegnie wzdłuż wschodniego brzegu jeziora (tafla jeziora znajduje się na terenie gminy Biskupiec). Powierzchnia 46 ha, maksymalna długość - ok. 1520 m, maksymalna szerokość ok. 430 m. Jezioro otoczone od zachodu lasem, od wschodu widoczne strome zbocze rynny, w północnej części zalesione, w części południowej - odkryte. W południowej części jeziora widoczne wyraźne przewężenie z niewielką zatoką, traktowaną niekiedy jako odrębne jezioro Moszyska lub Mościska. Jezioro o bogatej roślinności wynurzonej i pływającej. W jeziorze występuje płoć, okoń, węgorz, krap i szczupak. Od północy słaby przepływ z jeziora Studa.



Rys. 14. Jezioro Lekarty

Źródło: www.lekarty.mojstart.pl

3.1.5. Formy ochrony przyrody

Na terenie gminy występują

- rezerwat przyrody pod nazwą „Rzeka Drwęca” – Zarządzenie Ministra Leśnictwa i Przemysłu Drzewnego z dnia 27 lipca 1961 r. w sprawie uznania za rezerwat przyrody. (M.P.61.71.302 z dnia 19.09.1961r.)
- obszary chronionego krajobrazu:
- „Obszar Chronionego Krajobrazu Doliny Dolnej Drwęcy”
- „Obszar Chronionego Krajobrazu Doliny Rzeki Wel”
- „Skarliński Obszar Chronionego Krajobrazu” – Rozporządzenie nr 54 Wojewody Warmińsko-Mazurskiego z dnia 10 listopada 2005 r. w sprawie obszarów chronionego krajobrazu na terenie województwa warmińsko-mazurskiego. (Dz. Urzęd. Woj. Warm-Maz. 05, nr 175, poz. 1951 ze zm.)
- na terenie gminy znajduje się proponowany przez Rząd RP obszar do Natury 2000. Jest to Dolina Drwęcy. Kod obszaru: PLH280001

Na terenie wsi nie znajdują się powyższe formy ochrony przyrody jednakże warto nadmienić, że od roku 1994 cała gmina została włączona w obszar Zielonych Płuc Polski.

3.2. Zasoby kulturowe

3.2.1. Zabytki architektury sakralnej i miejsca kultu religijnego

LEKARTY - krzyż przydrożny w północno - zachodniej części wsi. przy rozwidleniu dróg wiodących w kierunku Biskupca Pom., Jamielnika i Study. Drewniany, 6 m wysokości. Obok krzyża lipa - 4 m obwodu, 22 m wysokości, wiek ok. 150 lat.

LEKARTY - kapliczka przy szosie wiodącej w kierunku Nowego Dworu. Murowana z cegły na planie kwadratu, 3.2 m wysokości, nieotynkowana. Na dwóch poziomach przeszklone z trzech stron wnęki. W dolnej wnęcie figura Matki Boskiej, 0,6 m wysokości, a w górnej figura Chrystusa - 0.5 m wysokości. Poniżej tablica z napisem: „*Pobłogosław nam*”. Nad wnękami czterospadowy, blaszany daszek z metalowym krzyżem na szczycie. Dookoła kapliczki drewniane ogrodzenie z furtką oraz dwie lipy.



Rys. 15. Kapliczka

Źródło: Zbiory Urzędu Gminy Nowe Miasto Lubawskie

3.2.2. Inne obiekty zabytkowe

LEKARTY – zabytkowa zabudowa wsi. We wsi znajduje się wiele zabytkowych budynków m.in.:

Dom nr 1 – zbudowany na początku XX wieku, murowany z cegły, parterowy, nieotynkowana. Fasada frontowa 3-osiowa.

Dom nr 2 – zbudowany w końcu XIX wieku. Drewniany o konstrukcji zrębowej, na ceglanej podmurówce. Fasada frontowa 3-osiowa, szczyty murowane z cegły. Dach dwuspadowy, kryty strzechą;

Dom nr 4 – zbudowany w Polowie XIX wieku, drewniany o konstrukcji zrębowej, na ceglanej podmurówce. Fasada frontowa 3-osiowa, szczyty murowane z cegły. Dach dwuspadowy, kryty strzechą;

Dom nr 9 – zbudowany w końcu XIX wieku, drewniany (częściowo murowany z cegły). Fasada frontowa 3-osiowa. Dach dwuspadowy kryty strzechą;

Dom nr 10 – zbudowany w końcu XIX wieku, drewniany (częściowo murowany z cegły). Fasada frontowa 3-osiowa z werandą. Dach dwuspadowy kryty strzechą;

Dom nr 13 – zbudowany na początku XX wieku, murowany z cegły, nieotynkowana. Fasada frontowa 3-osiowa. Dach dwuspadowy kryty strzechą;

Dom nr 15 – zbudowany w połowie XIX wieku, drewniany o konstrukcji zrębowej, od południa częściowo murowany z cegły. Fasada frontowa 3-osiowa. Dach dwuspadowy kryty strzechą;

Dom nr 31 – zbudowany w 1914 r., murowany z cegły, parterowy ze strychem. Fasada frontowa 7-osiowa z ryzalitem, w tym 2 okna nas strychu.



Rys. 16. Zabytkowe chaty w Lekartach

Źródło: <http://www.nowemiasto.com.pl/nowemiasto2.htm>

3.2.3. Obiekty kulturalne użyteczności publicznej

W miejscowości znajduje się świetlica wiejska. Budynek świetlicy to obiekt parterowy, częściowo podpiwniczony, przykryty stropodachem o konstrukcji stalowej. W obiekcie znajdują się następujące pomieszczenia: sala świetlicy i sala konferencyjna z pełnym zapleczem higieniczno-sanitarnym i szatnią, oraz kuchnia z zapleczem magazynowym. Pod zapleczem magazynowym kuchni znajduje się pomieszczenie piwniczne techniczne przeznaczone do obsługi przyłączy instalacji. Budynek wymaga modernizacji. Odbywają się w nim imprezy kulturalne, zebrania mieszkańców.



Rys. 17. Świetlica wiejska w Lekartach

Źródło: Zbiory Urzędu Gminy Nowe Miasto Lubawskie.

3.3. Zasoby mieszkaniowe

W miejscowości Lekarty gmina posiada trzy lokale mieszkaniowe (komunalne) o łącznej powierzchni 102,19 m².

3.4. Zasoby oświatowe

W Lekartach nie ma żadnej placówki oświatowej. Dzieci dowożone są do pobliskich szkół, tj. do Zespołu Szkół im. Jana Pawła II w Jamielniku i Szkoły Podstawowej w Skarlinie.

W roku szkolnym 2009/2010 do szkół było dowożonych 37 dzieci z tego „Zerówka” – 2 dzieci, Szkoła Podstawowa – 22 uczniów, Gimnazjum – 13 uczniów.

3.5. Zasoby infrastrukturalne

3.5.1. Sieć komunikacyjna

Sieć drogowa w miejscowości Lekarty oparta jest o drogę powiatową nr 1244N Skarlin – Lekarty – Nowy Dwór oraz o sieć dróg gminnych. Długość drogi powiatowej na terenie miejscowości to ok. 600 m. Przez miejscowość przebiegają dwie drogi lokalne:

- Lekarty – Jamielnik – nr 181004N
- Krotoszyny - Lekarty – Gryżliny - Chrośle – nr 181008N

Stan dróg w miejscowości Lekarty, jak i w samej gminie, w większości wymaga poprawy i modernizacji. Są to głównie drogi gruntowe.

W Lekartach znajduje się przystanek komunikacji samochodowej PKS.

3.5.2. Wodociągi i kanalizacja

Gmina Nowe Miasto Lubawskie zwodociągowania jest niemal w 100 %. Tak też jest i w Lekartach. Długość sieci wodociągowej wraz z 74 przyłączami na dzień 31 grudnia 2009 r. wynosiła 8 867 mb. Osoby nie korzystające z sieci czerpią wodę z własnych, lokalnych ujęć przyzagrodowych.

Woda dla miejscowości Lekarty czerpana jest z ujęć wody w Lekartach. Najważniejsze parametry ujęć przedstawiono w tabeli poniżej.

Tabela 10

Parametry ujęcia wody w miejscowości Lekarty

Ujęcie wody	Pobór wody			Studnia głębinowa nr 1				Studnia głębinowa nr 2			
	Średnio m ³ /d	Max m ³ /d	Max m ³ /h	Wydajność m ³ /h	Depresja w metrach	Głębokość w metrach	Rok budowy	Wydajność m ³ /h	Depresja w metrach	Głębokość w metrach	Rok budowy
SUW Lekarty	-	114	10	24	6	56,5	1968	16	17	88	1993

Źródło: Opracowanie własne na podstawie danych z Gospodarstwa Pomocniczego w Mszanowie

Na terenie gminy Nowe Miasto Lubawskie tylko jedna miejscowość jest wyposażona w sieć kanalizacyjną i oczyszczalnię ścieków. Jest to miejscowość Bagno.

W miejscowości Lekarty brak jest kanalizacji. Ścieki gromadzone są w zbiornikach bezodpływowych, a następnie za pośrednictwem firm transportowych przewożone do

oczyszczalni ścieków w Bagnie i Nowym Mieście Lubawskim. We wsi zlokalizowane są 53 zbiorniki bezodpływowe i 1 przydomowa oczyszczalnia ścieków (dane na dzień 31 grudnia 2009 r.).

3.5.3. Gaz i ogrzewanie

Na terenie miejscowości Lekarty, a także w gminie i powiecie nie ma dostępu do rozdzielczej sieci gazowej. Mieszkańcy korzystają z gazu butlowego. Miejscowość także nie posiada zbiorczej kotłowni działającej na rzecz mieszkańców. Budynki mieszkalne oraz zakłady ogrzewane są za pomocą własnych sieci i pieców centralnego ogrzewania.

3.5.4. Telekomunikacja i poczta

Na terenie miejscowości jest dostęp do usług telefonicznych stacjonarnych oraz poprzez gęste rozmieszczenie nadajników satelitarnych również do telefonii komórkowej. Brak jest natomiast urzędu pocztowego. Wszyscy mieszkańcy korzystają z usług pocztowych w Skarlinie i Nowym Mieście Lubawskim.

3.6. Zasoby turystyczne

3.6.1 Szlaki turystyczne

Ukształtowanie terenu gminy jest wyjątkowo urozmaicone pod względem wysokości, na co wpływ miał topniejący lodowiec. W gminie Nowe Miasto Lubawskie znajdują się liczne atrakcje turystyczne zarówno naturalne jak i historyczne.

Gmina Nowe Miasto Lubawskie jest miejscem atrakcyjnym dla uprawiania turystyki. Przez tereny należące do wsi przebiegają atrakcyjne szlaki turystyczne:

- **Szlak pieszy żółty** (w rejestrach PTTK oznaczony jako TO-231). Szlak prowadzi z Torunia, wzdłuż doliny Drwęcy, przez Pojezierze Brodnickie do Radomna, skąd jego przedłużenie prowadzi na teren Pojezierza Iławskiego. Szlak żółty jest fragmentem szlaku europejskiego łączącego Niemcy i Litwę, który oznaczony jest w międzynarodowych spisach kodem E-11, a przez teren Polski wiedzie od Słubic po

Ogrodnik!. Szlak „wkracza” na teren gminy u zachodnich brzegów Jeziora Skarlińskiego (ok. 147 km od Torunia, ok. 20 km od wsi Ostrowite i ok. 13 km od wsi Łąkorek). Od rozwidlenia szos z Nowego Miasta Lubawskiego do Biskupca Pomorskiego i Łąkorza szlak wiedzie polną drogą ok. 2 km do wsi Skarlin. Na początku tego odcinka rozległy widok na wydłużoną rynną Jeziora Skarlińskiego. W centrum wsi za kościołem, na rozwidleniu szos szlak skręca w lewo i drogą wśród pól doprowadza po kolejnych 2,5 km do wsi Lekarty. Tu znaki opuszczają szosę i kierują się polną drogą na północny wschód, w kierunku widocznego w dole jeziora Gryźliny, a następnie wzdłuż południowego brzegu jeziora na wschód do wsi o tej samej nazwie. Z Gryźlin szlak prowadzi od kościoła drogą wśród pól, dalej na wschód i północny wschód. Po przekroczeniu linii kolejowej Iława - Nowe Miasto Lubawskie dochodzi od zachodu do Radomna. W Radomnie (160 km licząc od Torunia i 13 km od wejścia na teren gminy) szlak prowadzi na południowy skraj jeziora Radomno. Następnie wschodnim brzegiem południowej zatoki tegoż jeziora aż do mostu na wschodniej zatoce jeziora Radomno. Poprzez most na jeziorze wiedzie do osady Nowy Ostrów i po ok. 1 km opuszcza teren gminy. Po ok. 9 km. trasą wzdłuż rzeczki Rudej, leśn. Katarzynki, jezior Czerwonego i Łąckiego, cały czas wśród lasów, doprowadza do Iławy. Przez teren gminy szlak biegnie na przestrzeni ok. 15 km.

- **Szlak wodny rzeki Kakaj** - ok. 17 kilometrowa trasa prowadzi do Osy przez jeziora Gryźliny, Studa, położone na granicy gminy Biskupiec, Moczyska i Przedzieniec a dalej Kakaj. Dębno i Wielki Staw. W początkowej części szlaku konieczne jest przenoszenie lub transport kajaków.

Ponadto na terenie gminy występują także:

- **Szlak wodny rzeki Drwęcy**. Licząca 207 km Drwęca jest spławna na niemal całej swej długości. Szlak Drwęcy często przedłużany jest jeszcze o 10 km odcinek Wisły do centrum Torunia. Drwęca wpływa na teren gminy Nowe Miasto Lubawskie na 68,5 km swojego biegu (licząc od źródeł), w pobliżu wsi Pustki. Płyynie przez wschodnią część gminy, przyjmując na jej terenie dwa dopływy, będące jednocześnie atrakcyjnymi szlakami kajakowymi. Najpierw, na 71 km biegu Drwęcy, z prawej strony dopływa Ruda (Struga Radomno). W Bratianie, na 74,5 km biegu, z lewej strony dochodzi Wel, największy dopływ Drwęcy i atrakcyjny szlak kajakowy. Drwęca opuszcza teren gminy po 9,5 km na 78 km swojego biegu, na granicy wsi Mszanowo i Nowego Miasta Lubawskiego.

- **Szlak wodny rzeki Wel.** Licząca 95,8 km rzeka Wel jest jednym z najatrakcyjniejszych szlaków kajakowych na pojezierzach. Główną atrakcją szlaku jest szereg odcinków o charakterze górskim, gdzie rzeka osiąga stosunkowo duży spadek, występują liczne bystrza i inne trudności. Na teren gminy szlak wkracza w miejscu, gdzie Wel dzieli się na dwie odnogi. Lewa z nich, zwana Bałwanką, wpływa do gminy ok. 0,5 km poniżej mostu na szosie Mroczenko -Grodziczno. Wśród łąk i szuwarów otoczonych lasem Bałwanka dopływa po ok. 1,5 km do Jeziora Fabrycznego zwanego też Tylickim lub Przebozcz. W większości zalesione brzegi otaczają głębokie obniżenie podłużnego jeziora.
- **Szlak wodny rzeki Strugi.** Niewielka rzeka wypływa z mokradeł położonych w lasach na południe od Iławy. Liczy łącznie ok. 15,7 km długości i jest spławna od Jeziora Łackiego. Ze względu na trudny dojazd do tego jeziora, najwygodniej jednak rozpocząć spływ w Radomnie.
- **Szlak wodny rzeki Skarlanki.** Mająca 37 km długości Skarlanka jest głównym ciekim malowniczego Pojezierza Brodnickiego, odwadniającym większość jego jezior. Tworzy też malowniczy szlak kajakowy, którego początek znajduje się na Jeziorze Skarlińskim.
- **Szlak pieszy czerwony** W rejestrach PTTK oznaczony jako TO-2215. Jest to szlak pieszy łączący Nowe Miasto Lubawskie z opisanym wyżej żółtym szlakiem doliny Drwęcy, a poprzez ten szlak z Pojezierzem Brodnickim i Pojezierzem Iławskim. Szlak prowadzi z Nowego Miasta Lubawskiego do Radomna i liczy ok. 13 km. Szlak zaczyna się na stacji PKP Nowe Miasto Lub. i niemal od razu, po ok 1 km, wkracza na teren gminy. Przez pierwsze 3 km prowadzi cały czas w górę szosą do Nawry. W wielu miejscach m.in. z placu u stóp pomnika poległych i pomordowanych w II wojnie światowej roztaczają się rozległe widoki na dolinę Drwęcy. Ok. 2 km za Nawrą skręca w prawo i polną drogą, pofalowanym terenem. poprzez pola. niewielkie laski i łąki wiedzie na północ do Nowego Dworu. Stąd znowu szosą poprzez Chrośle prowadzi dalej na północ do centrum wsi Radomno.
- **Szlak Św. Jakuba** – najświętniejszy europejski szlak pielgrzymkowy, zaczynał się niegdyś na Łotwie może nawet w Estonii i prowadził przez Polskę, Niemcy i Francję na zachód, aż do Santiago de Compostela w Zachodniej Hiszpanii, gdzie – według tradycji – znajduje się grób św. Jakuba Apostoła, zwanego też Jakubem Starszym.

3.6.2. Gospodarstwa agroturystyczne

W gminie Nowe Miasto Lubawskie bogata jest oferta agroturystyczna. Agrowczasowicze w ramach tej oferty mogą skorzystać m.in. z możliwości wędkowania, windsurfingu, jazdy konnej oraz rowerowej, grzybobrań, spożywania swojskiego chleba, masła, miodu, sera i innych produktów. Rozwijaniu turystyki służą również liczne imprezy kulturalne oraz sportowe organizowane w gminie. Imprezy sportowe koncentrują się na sportach wodnych (zwłaszcza popularne jest kajakarstwo – szlakiem kajakowym Drwęcy prowadzi najdłuższy w Polsce Międzynarodowy Spływ Kajakowy). Do najważniejszych imprez sportowych należą m.in.:

- Memoriał im. ks. K. Wróblewskiego w tenisie stołowym;
- Spływy kajakowe rzeką Wel;
- Wyścigi kajakowe na Jeziorze Skarlińskim;

W Lekartach znajdują się trzy gospodarstwa agroturystyczne.

- Teresa i Zygfryd Sulejowie Lekarty 83
- Gospodarstwo agroturystyczne Bogdaniec Lekarty 68- Zalety Bogdańca: cisza, spokój, las dokoła dużej polany, na której kilka komfortowych domków letniskowych, wiele miejsca na rozbić namiotów, bliskie sąsiedztwo jeziora, możliwość wypożyczenia kajaka, kąpiele i wędkowanie.
- Wrzesława i Marek Stawarczykowie Lekarty 67 „U Dziadka i Babci” – Na terenie gospodarstwa znajduje się cztery domki czteroosobowe. W domkach: kuchenka gazowa, niezbędne naczynia, talerze, sztućce i pościel. Woda ze studni głębinowej (prawie oligoceńska - zimna i krystalicznie czysta). Wiata gospodarcza z lodówkami, zamrażarkami i wodą bieżącą, prysznic, umywalnie. Wędzarnia, suszarnia grzybów. Świetlica z kominkiem, telewizorem i dość sporą ilością czytań do poduszki oraz TV SAT. Niewielkie uzbrojone pole namiotowe i campingowe. Samochód zaparkujesz przy domku lub namiocie.

4. Analiza SWOT

Podjmując działania na rzecz rozwoju miejscowości należy uwzględnić wewnętrzne czynniki ograniczające jej rozwój, punkty stanowiące jej mocne strony, potencjał rozwojowy oraz zidentyfikowane zagrożenia. Analiza SWOT została przedstawiona w tabeli poniżej.

Tabela 11

Analiza SWOT miejscowości Lekarty

Mocne strony	Słabe strony
<ul style="list-style-type: none"> wysokie walory krajobrazowe, czyste, nieskażone środowisko, bliskość jeziora, wysoka atrakcyjność zasobów przyrodniczych, turystycznych, wypoczynkowych, oraz zasobów dziedzictwa kulturowego i wiejskiego, sąsiedztwo terenów leśnych daje podstawy dla rozwoju aktywnych form wypoczynku, wysoka aktywność społeczności lokalnej oraz jej zdolność do angażowania się w rozwój wsi oraz całej gminy, zaangażowanie władz gminy we współpracę z otoczeniem zewnętrznym i zdobywanie środków finansowych na realizację ważnych przedsięwzięć gminnych, brak uciążliwego przemysłu, dobre położenie geograficzne w sąsiedztwie aktywnych społecznie i gospodarczo miast: Hława, Lubawa, i Nowe Miasto Lubawskie, dobry układ transportowy, wieś posiada sieć wodociągową i telefoniczną, możliwość podłączenia Internetu 	<ul style="list-style-type: none"> wysokie długotrwałe bezrobocie, niskie wykształcenie mieszkańców, trudna sytuacja materialna mieszkańców wsi, mało skuteczna promocja walorów przyrodniczych miejscowości i jej otoczenia, peryferyjne położenie w stosunku do centrum administracyjnego regionu obecnie w Olsztynie, poprzednio w Toruniu i wynikające z tego skutki w dotychczasowym rozwoju społeczno-gospodarczym, nierozwinięta działalność pozarolnicza oraz działalność dająca dodatkowe, alternatywne źródła zarobkowania w gospodarstwach rolnych np.: produkcja zdrowej żywności, słabo rozwinięta sieć infrastruktury technicznej: brak kanalizacji, gazu, zły stan nawierzchni dróg, zły stan techniczny budynku świetlicy degradacja infrastruktury melioracyjnej, słabo rozwinięta infrastruktura turystyczna, zły stan dóbr kultury, mała estetyka budowli,
Szanse	Zagrożenia
<ul style="list-style-type: none"> promocja sołectwa i informacja turystyczna, urozmaicona rzeźba terenu, rozwój turystyki aktywnej, rozwój i tworzenie nowych gospodarstw 	<ul style="list-style-type: none"> różnorodność klimatyczna, zmienność typów pogody, wrażliwość wód na zanieczyszczenia, starzejące się społeczeństwo gminy,

<p>agroturystycznych,</p> <ul style="list-style-type: none"> • zwiększający się popyt na usługi turystyczne oparte o zasoby naturalne, • rozwój bazy turystycznej, kulturalnej i sportowej, • rozwój drobnej przedsiębiorczości, • modernizacja i poprawa stanu dróg, • współpraca z miastem i gminami powiatu, • alternatywne źródła finansowania, w tym środki pomocowe z Unii Europejskiej. 	<ul style="list-style-type: none"> • zła sytuacja rolnictwa, rozdrobnienie gospodarstw, • malejąca konkurencyjność rodzimej produkcji, • zbyt małe ilości uzyskiwanych środków finansowych w tym z UE, • brak stabilności w polityce państwa – prawnej, podatkowej, rolnej, • brak warunków startu dla młodych ludzi, • niskie dochody własne gminy.
--	--

Źródło: Opracowanie własne.

5. Planowane działania w perspektywie 7 lat (2010-2017)

Rozwój gospodarczy jest najlepszym sposobem eliminacji większości problemów społecznych takich jak bezrobocie, ubóstwo, przestępczość itp. przed jakimi staje władza lokalna. Rozwój gospodarczy na szczeblu lokalnym oznacza przyrost możliwości, które pozwalają lokalnej władzy i mieszkańcom lepiej zaspokajać większą liczbę potrzeb na wyższym poziomie. Podkreślenia przy tym wymaga fakt, że jedynie w warunkach rozwoju gospodarczego udaje się osiągnąć tak pożądane zjawisko jak uczestnictwo prywatnego kapitału w przedsięwzięciach istotnych dla zaspokojenia potrzeb mieszkańców.

W ramach Planu Odnowy Miejscowości zakłada się realizację 8 zadań, których szczegóły zostały przedstawione poniżej. Inwestycje te są zadaniami priorytetowymi dla Lekart.

Tabela 12

Zadanie 1

Tytuł projektu	Przebudowa i remont świetlicy wiejskiej w Lekartach
Projektodawca	Gmina Nowe Miasto Lubawskie
Szacunkowy koszt realizacji inwestycji	416 463 PLN
Źródła finansowania	Środki własne Środki z UE
Opis projektu (planowane prace)	Budynek świetlicy przeznaczony jest dla potrzeb lokalnej społeczności miejscowości Lekarty. Jego program użytkowy zaprojektowano tak, aby zaspokajał podstawowe potrzeby lokalnej społeczności wiejskiej w zakresie funkcji kulturalno-oświatowej oraz obsługi imprez organizowanych przez organizację działającą w środowisku wiejskim. W ramach prac budowlanych zostaną wykonane: - Roboty ogólnobudowlane - Instalacje elektryczne - Instalacje sanitarne
Harmonogram realizacji	2010-2011
Oczekiwane rezultaty	Rezultatem będzie poprawa bazy kulturalnej i turystycznej.
Cel	- poprawa warunków życia ludności wiejskiej - podniesienie standardu świadczonych usług kulturalnych
Przeznaczenie	Wyremontowana świetlica ma służyć społeczności lokalnej oraz turystom

Źródło: Opracowanie własne

Tabela 13

Zadanie 2

Tytuł projektu	Modernizacja i doposażenie placu zabaw
Projektodawca	Gmina Nowe Miasto Lubawskie
Szacunkowy koszt realizacji inwestycji	15 000 PLN
Opis projektu (planowane prace)	Zakup bezpiecznych urządzeń i zagospodarowanie obszaru placu zabaw.
Harmonogram realizacji	2011
Źródła finansowania projektu	- Europejski Fundusz Rolny na rzecz Rozwoju Obszarów Wiejskich w ramach Programu Rozwoju Obszarów Wiejskich na lata 2007-2013, oś 3 Jakość Życia na obszarach wiejskich i różnicowanie gospodarki wiejskiej, działanie Odnowa i rozwój wsi - środki własne Gminy Nowe Miasto Lubawskie
Oczekiwane rezultaty	Rezultatem będzie poprawa bazy rekreacyjnej.
Cel	- poprawa warunków życia ludności wiejskiej - poprawa estetyki miejscowości - wzrost bezpieczeństwa
Przeznaczenie	Plac przeznaczony dla dzieci i ich opiekunów ze wsi Lekarty, stworzenie miejsca do wspólnych spotkań

Źródło: Opracowanie własne

Tabela 14

Zadanie 3

Tytuł projektu	Przebudowa chodnika w centrum wsi wzdłuż drogi powiatowej
Projektodawca	Powiat Nowomiejski Partner – Gmina Nowe Miasto Lubawskie
Szacunkowy koszt realizacji inwestycji	150 000 PLN
Źródła finansowania	- środki własne Gminy Nowe Miasto Lubawskie - środki Powiatu nowomiejskiego
Opis projektu (planowane prace)	długość L = 500 mb, szerokość 1,2 m - wykonanie dokumentacji technicznej, - przeprowadzenie procedury przetargowej i wyłonienie wykonawcy - budowa chodnika z kostki POLBRUK
Harmonogram realizacji	2012
Oczekiwane rezultaty	Poprawa bazy infrastruktury technicznej oraz dostępności komunikacyjnej
Cel	- poprawa warunków życia ludności wiejskiej - poprawa bezpieczeństwa na drodze
Przeznaczenie	Chodnik ma służyć przede wszystkim mieszkańcom wsi i gminy, a także turystom odwiedzającym Lekarty i okolice

Źródło: Opracowanie własne

Tabela 15

Zadanie 4

Tytuł projektu	Aktywizacja mieszkańców wsi
Projektodawca	Gmina Nowe Miasto Lubawskie
Szacunkowy koszt realizacji inwestycji	W zależności od projektu
Źródła finansowania	Fundusz sołecki Środki Samorząd Województwa Warmińsko-Mazurskiego Środki własne Środki z UE Inne
Opis projektu	Działania mające na celu zaktywizowanie środowisk wiejskich do pielęgnowania tradycji, zachowania dziedzictwa kulturowego lokalnych środowisk, integrację społeczności wiejskiej, a także wyzwolenie dużego zaangażowania mieszkańców wsi do podejmowania nowych inicjatyw na rzecz rozwoju swojej miejscowości.
Harmonogram realizacji	2010 – 2017
Oczekiwane rezultaty	Wzrost aktywności mieszkańców wsi, zwiększenie oddolnych inicjatyw społecznych
Cel	Aktywizacja mieszkańców wsi
Przeznaczenie	Realizacja tego działania skierowana jest do mieszkańców wsi Lekarty

Źródło: Opracowanie własne

Tabela 16

Zadanie 5

Tytuł projektu	Wyposażenie świetlicy wiejskiej
Projektodawca	Gmina Nowe Miasto Lubawskie
Szacunkowy koszt realizacji inwestycji	50 000 PLN
Źródła finansowania	Środki własne Środki z UE
Opis projektu (planowane prace)	Świetlica zostanie wyposażona w nowe stoły, ławki, krzesła, zostanie wyposażone zaplecze kuchenne. Zakupiony zostanie także sprzęt multimedialny i nagłośnienie
Harmonogram realizacji	2013
Oczekiwane rezultaty	Poprawa bazy kulturalnej
Cel	- poprawa warunków życia ludności wiejskiej
Przeznaczenie	Wyposażenie ma służyć mieszkańcom wsi i turystom odwiedzającym miejscowość

Źródło: Opracowanie własne

Tabela 17

Zadanie 6

Tytuł projektu	Budowa drogi Lekarty – Gryżliny
Projektodawca	Gmina Nowe Miasto Lubawskie
Szacunkowy koszt realizacji inwestycji	3.611.200 PLN
Źródła finansowania	Środki własne
Opis projektu (planowane prace)	długość L = km, szerokość 6 m - wykonanie dokumentacji technicznej, - przeprowadzenie procedury przetargowej i wyłonienie wykonawcy - budowa dróg o nawierzchni asfaltowejj
Harmonogram realizacji	2014 - 2015
Oczekiwane rezultaty	Rezultatem będzie poprawa infrastruktury technicznej
Cel	- poprawa warunków życia ludności wiejskiej - poprawa bezpieczeństwa na drodze
Przeznaczenie	Droga ma służyć przede wszystkim mieszkańcom wsi i gminy, a także turystom odwiedzającym Lekarty i okolice

Źródło: Opracowanie własne

Tabela 18

Zadanie 7

Tytuł projektu	Zagospodarowanie zbiornika wodnego w centrum wsi
Projektodawca	Gmina Nowe Miasto Lubawskie
Szacunkowy koszt realizacji inwestycji	25 000 PLN
Źródła finansowania	Samorząd Województwa Warmińsko-Mazurskiego Środki własne
Opis projektu (planowane prace)	- wyskarpowanie brzegów - odmulenie - nasadzenie krzewów - zamontowanie ławek
Harmonogram realizacji	2016
Oczekiwane rezultaty	Poprawa bazy rekreacyjnej i estetyki wsi
Cel	- poprawa warunków życia ludności wiejskiej - zachowanie dziedzictwa kulturowego - poprawa estetyki miejscowości - wzrost atrakcyjności turystycznej obszarów wiejskich
Przeznaczenie	Zagospodarowane centrum ma służyć społeczności lokalnej oraz turystom

Źródło: Opracowanie własne

Zadanie 8

Tytuł projektu	Budowa drogi Lekarty - Biskupiec
Projektodawca	Gmina Nowe Miasto Lubawskie
Szacunkowy koszt realizacji inwestycji	1 300 000 PLN
Opis projektu (planowane prace)	długość ok. 1,3 km szerokość - 6m - wykonanie dokumentacji technicznej, - przeprowadzenie procedury przetargowej i wyłonienie wykonawcy - budowa drogi
Harmonogram realizacji	2017
Źródła finansowania projektu	- środki własne Gminy Nowe Miasto Lubawskie
Oczekiwane rezultaty	Poprawa bazy infrastruktury technicznej oraz dostępności komunikacyjnej
Cel	- poprawa warunków życia ludności wiejskiej - poprawa bezpieczeństwa na drodze
Przeznaczenie	Droga ma służyć przede wszystkim mieszkańcom wsi i gminy, a także turystom odwiedzającym Lekarty i okolice

Źródło: Opracowanie własne

6. Harmonogram realizacji projektów

W poniższej tabeli zestawiono przewidywany harmonogram realizacji poszczególnych projektów. Tabela ta pozwoli na określenie stopnia zapotrzebowania na środki budżetowe i pozabudżetowe w poszczególnych latach.

Tabela 20

Harmonogram realizacji projektów w miejscowości Lekarty

Lp.	Nazwa zadania inwestycyjnego	2010	2011	2012	2013	2014	2015	2016	2017
1	Przebudowa i remont świetlicy wiejskiej w Lekartach								
2	Modernizacja i doposażenie placu zabaw								
3	Przebudowa chodnika w centrum wsi wzdłuż drogi powiatowej								
4	Aktywizacja mieszkańców wsi								
5	Wyposażenie świetlicy wiejskiej								
6	Budowa drogi Lekarty – Gryżliny								
7	Zagospodarowanie zbiornika wodnego w centrum wsi								
8	Budowa drogi Lekarty - Biskupiec								

Źródło: Opracowanie własne.

7. Wdrażanie Planu Odnowy Miejscowości

Tabela 21

Harmonogram wdrażania Planu Odnowy Miejscowości Lekarty

Zadanie	Odpowiedzialni	Termin realizacji
1. Przedłożenie projektu Planu Odnowy Miejscowości Lekarty przedstawicielom Zebrania Wiejskiego	Rada Sołecka	Marzec 2010
2. Uchwalenie Planu Odnowy Miejscowości Lekarty przez Zebranie Wiejskie	Zebranie Wiejskie	Marzec 2010
3. Zatwierdzenie Planu Odnowy Miejscowości Lekarty na Sesji Rady Gminy	Rada Gminy	Marzec 2010
4. Opracowanie dokumentacji technicznych ze szczególnym uwzględnieniem projektów i zadań mogących uzyskać wsparcie z funduszy strukturalnych	Wójt	2010 – 2017
5. Realizacja zadań określonych poszczególnymi projektami zgodnie z harmonogramem przyjętym w Siedmioletnim Planie Inwestycyjnym	Wójt, Rada Sołecka	Do roku 2017

Źródło: Opracowanie własne.

8. Monitorowanie Planu Odnowy Miejscowości

Monitoring wspomaga proces zarządzania i dostarcza informacji o postępie realizacji i efektywności wdrażania zadań wynikających z Planu - począwszy od pojedynczego zadania, poprzez cel i priorytet, a skończywszy na osiągniętych efektach. W zależności od charakteru dostarczanych danych, monitoring dzielimy na rzeczowy i finansowy.

8.1. Monitoring rzeczowy

Monitoring rzeczowy dostarcza danych obrazujących postęp we wdrażaniu Planu oraz umożliwiających ocenę jego wykonania w odniesieniu do celów w Planie. Dane skwantyfikowane, obrazujące postęp we wdrażaniu oraz rezultaty tych działań zostały podzielone na trzy kategorie:

Wskaźniki produktu

Odnoszą się one do rzeczowych efektów działalności. Liczone są w jednostkach materialnych

Wskaźniki rezultatu

Odpowiadają one bezpośrednim i natychmiastowym efektom wynikającym z wdrożenia Planu. Takie mierniki mogą przybierać formę wskaźników materialnych

Wskaźniki oddziaływania

Obrazują one konsekwencje Planu wykraczające poza natychmiastowe efekty dla bezpośrednich beneficjentów. Oddziaływanie może odnosić się do efektów związanych bezpośrednio z podjętym działaniem, chociaż pojawiających się po pewnym czasie (oddziaływanie bezpośrednie), jak i do efektów długookresowych, oddziałujących na szerszą populację i pośrednio tylko wynikających ze zrealizowanego działania (oddziaływanie pośrednie). Przykładowe wskaźniki oddziaływania to liczba innowacji wprowadzonych w gospodarstwach rolnych, które otrzymały wsparcie w czasie 18 miesięcy po zakończeniu projektu (oddziaływanie bezpośrednie), czy średnia ocen dzieci uczących się objętych

zajęciami pozalekcyjnymi 24 miesiące od zakończenia realizacji projektu (oddziaływanie pośrednie).

8.2 Monitoring finansowy

Monitoring finansowy dostarcza danych dotyczących finansowych aspektów realizacji Planu, będących podstawą do oceny sprawności wydatkowania przeznaczonych na niego środków. Wójt Gminy Nowe Miasto Lubawskie prowadzi ciągły monitoring finansowy podjętych zadań, sporządza raporty, które prezentuje Radzie Gminy podczas kolejnych planowych Sesji Rady (wydatki poniesione w okresie objętym raportem, wydatki poniesione od początku realizacji zadania, stopień realizacji zadania %).

Tabela 22

Harmonogram monitorowania Planu Odnowy Miejscowości Lekarty

Zadanie	Odpowiedzialni	Termin realizacji
1. Przedkładanie raportów z przebiegu realizacji projektów i zadań zamieszczonych w Siedmioletnim Planie Inwestycyjnym	Rada Sołecka/Wójt	Raz w roku /w I kwartale/ na Zebraniu Wiejskim
2. Ocena realizacji Siedmioletniego Planu Inwestycyjnego.	Wójt	Przed sesją absolutoryjną każdego roku
3. Organizacja debat strategicznych z udziałem osób tworzących wcześniej program dla oceny jego aktualności.	Rada Sołecka	Raz na dwa lata

Źródło: Opracowanie własne.

** - Ze względu na zmieniającą się sytuację społeczno – gospodarczą na skutek zdarzeń wcześniej nieprzewidywalnych lub z innych ważnych powodów Plan Odnowy Miejscowości Lekarty może zostać skorygowany w każdym z jego rozdziałów, o ile zebranie wiejskie tak postanowi. Zmieniony Plan także zatwierdza Rada Gminy.*

9. Public Relations Planu Odnowy Miejscowości

Public Relations, którego zadaniem jest upowszechnianie zamierzeń Planu Odnowy Miejscowości Lekarty wśród przyszłych beneficjentów, wykonawców i decydentów, opierać się będzie o trzy formy komunikacji:

- Internet
- Prasa lokalna
- Promocja i reklama bezpośrednia

Internet będzie głównym dostawcą informacji o Planie Odnowy Miejscowości Lekarty. Internet służyć będzie komunikacji pomiędzy bezpośrednio odpowiedzialnym za wdrażanie Planu Odnowy Miejscowości Lekarty (Urząd Gminy Nowe Miasto Lubawskie), a zainteresowanymi podmiotami samorządowymi, biznesowymi i organizacjami pozarządowymi.

Prasa lokalna służyć będzie jedynie upowszechnianiu informacji w różnych kręgach potencjalnych beneficjentów i wykonawców Planu Odnowy Miejscowości Lekarty o istnieniu takiego dokumentu i sposobie jego monitorowania i wdrażania, kierując do źródła informacji, jakim będzie Internet.

Promocja i reklama bezpośrednia będzie skierowana do wybranych, potencjalnych wykonawców, inwestorów zidentyfikowanych na podstawie analizy przedsięwzięć inwestycyjnych zawartych w Planie Odnowy Miejscowości Lekarty.

Powyższa promocja i reklama polegać będzie na bezpośrednim zapraszaniu do negocjacji wybranych podmiotów, mogących być partnerami w realizacji poszczególnych zamierzeń Planu Odnowy Miejscowości.

Spis tabel

Tabela 1	Wizja obszaru Nowe Miasto Lubawskie w perspektywie roku 2010 i dalszej	6
Tabela 2	Struktura obszarowa gospodarstw rolnych	14
Tabela 3	Liczba mieszkańców w latach 2006 – 2009	16
Tabela 4	Liczba mieszkańców z podziałem na wiek	17
Tabela 5	Liczba mieszkańców z podziałem na wiek na tle gminy	17
Tabela 6	Poziom wykształcenia mieszkańców gminy Nowe Miasto Lubawskie	18
Tabela 7	Liczba bezrobotnych w Gminie Nowe Miasto Lubawskie w poszczególnych latach	19
Tabela 8	Liczba bezrobotnych z uwzględnieniem czasu pozostawania bez pracy	21
Tabela 9	Liczba bezrobotnych z podziałem na poziom wykształcenia	21
Tabela 10	Parametry ujęcia wody w miejscowości Lekarty	33
Tabela 11	Analiza SWOT miejscowości Lekarty	38
Tabela 12	Zadanie 1	40
Tabela 13	Zadanie 2	41
Tabela 14	Zadanie 3	41
Tabela 15	Zadanie 4	42
Tabela 16	Zadanie 5	42
Tabela 17	Zadanie 6	43
Tabela 18	Zadanie 7	43
Tabela 19	Zadanie 8	44
Tabela 20	Harmonogram realizacji projektów w miejscowości Lekarty	45
Tabela 21	Harmonogram wdrażania Planu Odnowy Miejscowości Lekarty	46
Tabela 22	Harmonogram monitorowania Planu Odnowy Miejscowości Lekarty	48

Spis rysunków

Rysunek 1	Położenie powiatu nowomiejskiego na tle województwa	8
Rysunek 2	Położenie Gminy Nowe Miasto Lubawskie na tle powiatu nowomiejskiego	9
Rysunek 3	Miejscowość Lekarty na tle gminy	9
Rysunek 4	Okolice Lekart na mapie z przełomu XVIII i XIX w.	12
Rysunek 5	Lekarty z lotu ptaka	13
Rysunek 6	Struktura obszarowa gospodarstw rolnych	15
Rysunek 7	Struktura płci w miejscowości Lekarty	16
Rysunek 8	Liczba mieszkańców w poszczególnych latach	16
Rysunek 9	Liczba zarejestrowanych bezrobotnych	19
Rysunek 10	Liczba zarejestrowanych bezrobotnych wg płci	20
Rysunek 11	Liczba osób korzystających z pomocy społecznej na tle gminy	22
Rysunek 12	Ścianka wspinaczkowa wybudowana w ramach projektu MKIS w Sali gimnastycznej Zespołu Szkół im. Rodu Działyńskich w Bratianie	23
Rysunek 13	Marsz na Grunwald	25
Rysunek 14	Jezioro Lekarty	28
Rysunek 15	Kapliczka	30
Rysunek 16	Zabytkowe chaty w Lekartach	31
Rysunek 17	Świetlica wiejska w Lekartach	32