

Załącznik do uchwały Nr VIII/36/2011
Rady Gminy Nowe Miasto Lubawskie
z dnia 25 maja 2011 r.

Plan
Odnowy Miejscowości
Jamielnik



na lata
2011-2018

maj 2011

Spis treści

1.	Wstęp i powiązanie z dokumentami strategicznymi gminy	4
2.	Charakterystyka miejscowości	8
2.1.	Położenie administracyjno-geograficzne	8
2.2.	Rys historyczny	10
2.3.	Funkcja miejscowości	13
2.4.	Opis i charakterystyka obszaru o szczególnym znaczeniu dla zaspokajania potrzeb kulturalno-społecznych mieszkańców	14
2.5.	Rolnictwo, użytkowanie gruntów	15
2.6.	Ludność	17
2.7.	Bezrobocie	20
2.8.	Pomoc społeczna	23
2.9.	Gospodarka	25
2.10.	Kultura – życie kulturalne	26
2.11.	Sport i rekreacja	37
3.	Inwentaryzacja zasobów	39
3.1.	Zasoby przyrodnicze	39
3.1.1.	Warunki geomorfologiczne	39
3.1.2.	Lasy	40
3.1.3.	Gleby	40
3.1.4.	Wody powierzchniowe	40
3.1.5.	Formy ochrony przyrody	43
3.2.	Zasoby kulturowe	44
3.2.1.	Zabytki architektury sakralnej i miejsca kultu religijnego	44
3.2.2.	Inne obiekty zabytkowe	46
3.2.3.	Obiekty kulturalne użyteczności publicznej	48
3.3.	Zasoby mieszkaniowe	50
3.4.	Zasoby oświatowe	50
3.5.	Zasoby infrastrukturalne.....	55
3.5.1.	Sieć komunikacyjna	55
3.5.2.	Wodociągi i kanalizacja	56
3.5.3.	Gaz i ogrzewanie	56
3.5.4.	Telekomunikacja i poczta	57
4.	Analiza SWOT	58
5.	Kierunki rozwoju miejscowości Jamielnik	59
6.	Planowane działania w perspektywie 7 lat (2011-2018)	61

7.	Harmonogram realizacji projektów	68
8.	Wdrażanie Planu Odnowy Miejscowości	69
9.	Monitorowanie Planu Odnowy Miejscowości	70
9.1.	Monitoring rzeczowy	70
9.2.	Monitoring finansowy	71
10.	Public Relations Planu Odnowy Miejscowości	72
Spis tabel		73
Spis rysunków		74

1. Wstęp i powiązanie z dokumentami strategicznymi Gminy

Plan Odnowy Miejscowości Jamielnik został opracowany na podstawie dostępnych w tym czasie wersji dokumentów programowych i strategicznych, regulacji prawnych oraz danych i dokumentów dotyczących rozwoju miejscowości Jamielnik.

Plan Odnowy Miejscowości Jamielnik jest narzędziem niezbędnym w procesie planowania zadań służących rozwojowi obszarów wiejskich w tej miejscowości. Dokument obejmuje charakterystykę miejscowości Jamielnik, w tym określa jej lokalizację, historię, funkcję, opisuje obszar o szczególnym znaczeniu dla zaspokajania potrzeb kulturalno-społecznych mieszkańców, użytkowanie gruntów, sytuację demograficzną, bezrobocie, pomoc społeczną, gospodarkę, życie kulturalne oraz sport i rekreację (charakterystyka miejscowości). Identyfikuje również zasoby przyrodnicze, kulturowe, mieszkaniowe, oświatowe, infrastrukturalne występujące na terenie Jamielnika. Plan Odnowy Miejscowości Jamielnik dotyczy lat 2011–2018. Podstawową jego część stanowi opis zasobów wsi i tkwiącego w niej potencjału oraz możliwości organizacyjnych mieszkańców. Dzięki diagnozie stanu w ramach analizy SWOT przedstawia analizę mocnych i słabych stron, jak również szans i zagrożeń miejscowości. Określa kierunki rozwoju miejscowości Jamielnik oraz wyznacza zadania polegające na poprawie jej sytuacji w poszczególnych obszarach rozwoju.

W dokumencie zaprezentowano również harmonogram realizacji projektów, system wdrażania oraz sposoby monitorowania i system komunikacji społecznej.

W pracach nad przygotowaniem niniejszego Planu uwzględniono i przeprowadzono spotkania w ramach konsultacji społecznych. W debacie wzięli udział przedstawiciele Urzędu Gminy, Sołectwa Jamielnik, jednostek organizacyjnych Gminy.

Obowiązek stworzenia planu wynika z zapisów Program Rozwoju Obszarów Wiejskich na lata 2007-2013 - służącego wpieraniu obszarów i społeczności wiejskich. Plan Odnowy Miejscowości jest dokumentem programowym, który integruje potrzeby społeczności lokalnej w zakresie ładu kulturowo – ekologicznego, społecznego, gospodarczo – infrastrukturalnego. W swoich ustaleniach bazuje na dokumentach i programach planistycznych będących podstawą polityki regionalnej zarówno na poziomie krajowym, wojewódzkim jak i powiatowym. Zgodność Planu Odnowy Miejscowości ze strategicznymi dokumentami planistycznymi jest warunkiem koniecznym jego skutecznej realizacji.

Plan Odnowy Miejscowości Jamielnik jest zgodny z następującymi dokumentami strategicznymi Gminy Nowe Miasto Lubawskie:

1) Plan Rozwoju Lokalnego Gminy Nowe Miasto Lubawskie

Plan odnowy miejscowości wsi Jamielnik wpisuje się w Plan Rozwoju Lokalnego (PRL) Gminy Nowe Miasto Lubawskie, który szereguje cele rozwoju gminy w trzech Priorytetach:

Priorytet I: Poprawa zagospodarowania infrastrukturalnego obszaru gminy

Priorytet II: Poprawa zagospodarowania w infrastrukturę społeczną obszaru powiatu

Priorytet III: Rozwój Zasobów Ludzkich

Do najważniejszych celów cząstkowych PRL należą:

1. Budowa i modernizacja urządzeń do odprowadzania i oczyszczania ścieków,
2. Budowa i modernizacja urządzeń do zaopatrzenia w wodę i poboru wody,
3. Budowa i modernizacja dróg gminnych,
4. Wprowadzenie kompleksowego systemu gospodarki odpadami,
5. Poprawa jakości powietrza oraz wykorzystanie odnawialnych źródeł energii,
6. Kompleksowe uzbrojenie terenu pod inwestycje,
7. Budowa i modernizacja gminnej bazy kulturalnej,
8. Budowa i modernizacja gminnej bazy turystycznej,
9. Poprawa stanu lokalnej infrastruktury społecznej,
10. Stworzenie systemu aktywizacji zawodowej grup zagrożonych wykluczeniem społecznym (*Plan Rozwoju Lokalnego na lata 2004-2006 oraz 2007-2013. 2004*)

2) Strategię Obszaru Lokalnego Nowe Miasto Lubawskie oraz Gminy Nowe Miasto Lubawskie i Kurzętnik.

Misja obszaru sformułowana przez autorów Strategii brzmi:

Ziemia nowomiejska integruje dla tworzenia:

- nowych miejsc pracy,
- ochrony środowiska,
- wzrostu wykształcenia,

- bezpieczeństwa i zdrowia mieszkańców,
- rozwoju turystyki i kultury.

Tabela 1

Wizja obszaru Nowe Miasto Lubawskie w perspektywie roku 2010 i dalszej

Grupa odniesienia	Treść pożądanego stanu obszaru dla grupy odniesienia
Mieszkańcy obszaru	<ol style="list-style-type: none"> 1. Praca i mieszkanie dla każdego 2. Powszechny dostęp do edukacji, kultury i sportu
Władze samorządowe	<ol style="list-style-type: none"> 1. Wykształcone, komunikatywne władze o dużym autorytecie i poparciu społecznym 2. Operatywni liderzy
Przedsiębiorcy i inwestorzy	<ol style="list-style-type: none"> 1. Pełna infrastruktura techniczna „pod inwestycje” 2. Stabilne zasady inwestowania 3. Odpowiednio wykształcone zasoby pracy
Rolnicy	<ol style="list-style-type: none"> 1. Wieś wielofunkcyjna 2. Pełna specjalizacja i wysoka towarowość produkcji rolnej 3. Zróżnicowane formy własnościowe gospodarstw rolnych i spółdzielni

Źródło: Plan Strategiczny obszaru lokalnego Nowe Miasto Lubawskie oraz gminy Nowe Miasto Lubawskie i Kurzętnik. 1998.Gdańsk s.23

3) Program ochrony środowiska Gminy Nowe Miasto Lubawskie

Celem strategicznym, czyli misją powiatu nowomiejskiego, a więc i gmin wchodzących w jego skład, jest „Proekologiczny rozwój powiatu – działanie w kierunku osiągnięcia wysokiej świadomości ekologicznej społeczeństwa, zachowania walorów środowiskowych, krajobrazowych i przyrodniczych oraz pełna kontrola przestrzegania przepisów w zakresie ochrony środowiska i przyrody, zmierzające do osiągnięcia pozycji lidera w województwie w zakresie czynnej ochrony środowiska”.

Zadania przedstawione w harmonogramie planu wynikają bezpośrednio z zapisów Programu Ochrony Środowiska Województwa Warmińsko-Mazurskiego na lata 2003-2006 z uwzględnieniem perspektywy na lata 2007-2010, Programu Ochrony Środowiska Powiatu Nowomiejskiego, Planu Rozwoju Lokalnego Gminy Nowe Miasto Lubawskie, Planu Strategicznego Obszaru Lokalnego miejscowości Nowe Miasto Lubawskie oraz Gmin Kurzętnik i Nowe Miasto Lubawskie, a także diagnozy stanu środowiska w gminie Nowe Miasto Lubawskie.

I tak do celów głównych planu zaliczone zostały:

- wzrost świadomości ekologicznej,

- zagospodarowanie przestrzenne uwzględniające wymogi ochrony środowiska, przyrody i krajobrazu,
- ochrona ekosystemów wodnych,
- ochrona jakości wód,
- rozwój turystyki niezagrażający stanowi środowiska,
- dobry stan atmosfery,
- ochrona przyrody, bioróżnorodności i puli genowych,
- ochrona gleb przed degradacją,
- optymalna lesistość,
- racjonalne wykorzystanie zasobów naturalnych, materiałów i energii (*Program ochrony środowiska Gminy Nowe Miasto Lubawskie na lata 2004-2007 z perspektywą na lata 2008-2011 2004*).

4) Studium Uwarunkowań i Kierunków Zagospodarowania Przestrzennego Gminy Nowe Miasto Lubawskie

Plan jest również zgodny z dokumentami o znaczeniu ponadlokalnym. Są to:

- 1) Plan Rozwoju Lokalnego Powiatu Nowomiejskiego na lata 2004 – 2006 oraz 2007 – 2013**
- 2) Strategia Rozwoju Powiatu Nowomiejskiego na lata 2007 – 2013**
- 3) Strategia Rozwoju Społeczno-Gospodarczego Województwa Warmińsko-Mazurskiego do roku 2020**

2. Charakterystyka miejscowości

2.1. Położenie administracyjno-geograficzne

Miejscowość Jamielnik położona jest w gminie wiejskiej Nowe Miasto Lubawskie w powiecie nowomiejskim. Powiat, zaś zlokalizowany jest w południowo-zachodniej części województwa warmińsko-mazurskiego. Sąsiaduje z powiatem działdowskim od wschodu, iławskim od północy, grudziądzkim od zachodu i brodnickim od południa.



Rys. 1. Położenie powiatu nowomiejskiego na tle województwa

Źródło: www.zpp.pl

Gmina wiejska Nowe Miasto Lubawskie sąsiaduje natomiast z gminą miejską Nowe Miasto Lubawskie, gminą Grodziczno, Kurzętnik i Biskupiec Pomorski oraz gminami powiatu iławskiego – Lubawa i Iława. Dokładne położenie gminy przedstawia poniższy rysunek.



Rys. 2. Położenie Gminy Nowe Miasto Lubawskie na tle powiatu nowomiejskiego

Źródło: www.zpp.pl

Wieś Jamielnik położona jest na północno-zachodnim skraju gminy, oddalona o ok. 14 km od Nowego Miasta Lubawskiego, przy szosie Szwarcenowo – Wonna – Iława.



Rys. 3. Miejscowość Jamielnik na tle gminy

Źródło: Zbiory Urzędu Gminy Nowe Miasto Lubawskie

Jamielnik położony jest na Pojezierzu Chełmińsko-Dobrzyńskim, w mezoregionie Pojezierze Brodnickie, w mikroregionie Równina Jamielnicka oraz częściowo na Wysoczyźnie Marzęcickiej. Zasadniczą część obszaru zajmuje sandr iławski, a więc tereny piaszczyste porośnięte głównie lasem sosnowym. Wieś jest położona na poziomie 105-110 m n.p.m. Pozostały otaczający teren wznosi się na wysokości 100-115 m n.p.m., jedynie jeziora Gil i Kutel leżą poniżej 100 m n.p.m. w rynn timerze polodowcowej położonej na północny i południowy zachód od wsi. Średnia temperatura stycznia -3,5°C, lipca 18°C, średnie roczne opady atmosferyczne wynoszą 650 mm, a długość okresu wegetacyjnego 200 dni.

2.2. Rys historyczny

Jamielnik należy do starych osiedli, pierwszy zapis źródłowy pochodzi z 1320 roku i został zapisany w opisie wsi Wonna. Napisano, że Wonna graniczy z miejscowością *Myspelwalde*. Właśnie w ten sposób zwano pierwotnie Jamielnik.

Wioska stanowiła własność państwa krzyżackiego. Krzyżacy zadbali o sprawy duchowe i przed 1414 rokiem erygowano tutaj parafię, wybudowano kościół. Do plebana należały 2 łany ziemi.

Wioska rozwijała się dobrze do 1414 roku, kiedy to złupiły ją wojska polskie. Straty wsi wyceniano na 1300 grzywien, spaliły się budynki i zboże. Zabito jednego mieszkańca, jedną kobietę uprowadzono. Plebania poniosła straty w wysokości 300 grzywien.

Od tego czasu wieś upadała. Bezpośrednio po 1414 roku miała ona 50 łanów ziemi, z czego 10 łanów było opuszczonych. Z łana płacono 3 wiardunki czynszu, jednak 12 i pół łana było zwolnionych z podatków, zapewne dotyczyło to tych kmieci, którzy ponieśli największe straty.

Po kolejnej wojnie w 1422 roku było już gorzej. W 1437 roku prawie połowa ziemi w tej wsi leżała odłogiem, również karczma była opustoszała. Wioska odniosła też straty w czasie wojny trzynastoletniej, to właśnie wtedy upadła miejscowa parafia, a kościół uległ zniszczeniu. Z wizytacji z 1669 roku dowiadujemy się, że istniał tu niegdyś kościół. *„Świadczyły o nim dobrze zachowane fundamenta i mury cmentarza. Kamień do święconej wody dosyć wielki i gustownie wyrobiony, niedawno temu zawieziono do Radomna. Kiedy pytano ludzi starych, nikt już kościoła nie pamiętał, nie*

wiedzieli też, gdzie się włóki plebańskie podziały i jaki był tytuł kościoła". Jeszcze w XVII wieku notowano jego fundamenty i dzwonnice (1760).

Od 1466 roku Jamielnik stanowił własność królewską w ramach starostwa bratiańskiego. Przez wiele lat wioska nie mogła się wydobyć z zapaści po wojnach z XIV wieku. W 1570 roku notowano 6 chłopów (kmiaci), 5 łanów należało do miejscowego sołtysa. Mieszkało też 2 zagrodników.

Na początku XVII wieku mieszkało tutaj 4 gburów, każdy z nich użytkował po 2 włóki. W tym właśnie czasie znowu Jamielnik padł ofiarą pożogi wojennej (lata 1629-1629 i 1655-1658), w wyniku czego zaginęły dokumenty lokacyjne wsi. Gdy w 1664 roku lustratorzy królewscy rozpoczęli lustracje wsi, zapisali: „*Ta wieś na wieluby włók założona była, żaden powiedzieć nie umiał*”. Przypuszczali, że miała obszar 60 włók, *ale to wszystko prawie lasem zarosło i mało co do używania zgodnych gruntów się znajduje*”. Z dawnych 4 gburów został tylko jeden, „*który żadnego nie ma sprzętu, ręcznej roboty pomaga. Szółtysostwo pusto z dawna leży (..). Karczma podczas wojny tej spustoszała. Insze także role pusto leżą*”. Zatem wioska była prawie całkiem opuszczona, prócz jednego gburu i jego rodziny, mieszkał tu ubogi szlachcic, leman. Zatem w całej wsi mieszkały tylko dwie rodziny!

Brakuje danych dotyczących sytuacji w XVIII wieku, ale zapewne była ona niewiele lepsza. Dopiero za czasów pruskich wieś odrodziła się na nowo.

Opis z 1882 roku przekazuje, że miała ona 3261 mórg, 119 budynków, 94 domy mieszkalne. Mieszkało tutaj 387 osób - katolików, nie wspomina się ewangelików.

Spis powszechny, w niepodległej już Polsce wspomina o wsi Jamielnik i osadzie *Repetejki*, które razem stanowiły gminę wiejską Jamielnik. W sumie notowano 164 domy i 491 mieszkańców, w tym 440 katolików, 48 ewangelików i 3 Żydów.

W okresie międzywojennym działała szkoła powszechna 2 klasowa, z dwoma nauczycielami. W 1928 roku uczyło się w niej 83 dzieci. W tym czasie istniał tu jeszcze cmentarz, pamiątka po istnieniu kościoła w dawnych wiekach. Wioska należała do parafii Radomno, w tamtejszym kościele można było odnaleźć kropielnicę ze starego kościoła w Jamielniku.

Na zachód od Jamielnika notowano też przed wojną dwie maleńkie osady Głodowo i Orłowo, widać je dokładnie na mapie z lat trzydziestych, zawiera je również spis powszechny z 1921 roku, obecnie te obszary porośnięte są lasem.

W okresie międzywojennym największymi właścicielami ziemskimi byli: Ewald Kunkel (129 ha), Maks Nakielski (51 ha) i Ignacy Pawski (52 ha). Kowalem we wsi był

L. Kowalski, krawcem L. Wieczorek, piekarzem J. Zalewski, a rzeźnikiem J. Żuchowski. Istniał też sklep z artykułami tytoniowymi Władysława Leliwy i dwa punkty „wyszynku trunków”: Władysława Leliwy i A. Gawrycha.

Warto wspomnieć o miejscowości Studa, która obecnie jest częścią Jamielnika, była to osada rycerska notowana już w 1405 roku, jako własność rycerska. Jej właścicielami był ród Studskich (Słuckich) herbu Prus. W nowszych czasach dziedziczyli tu Suchożeńscy. W końcu XIX wieku majątek ziemski liczył 279 ha, a wieś zamieszkiwało 58 osób. Po II wojnie światowej majątek przejął Skarb Państwa. Od lat 60. XX w. użytkownikiem są Lasy Państwowe, a od 1979 r. Nadleśnictwo Jamy.



Rys. 4 Okolice Jamielnika na mapie z przełomu XVIII i XIX wieku (skala 1:150 000)

Źródło: Zbiory Urzędu Gminy Nowe Miasto Lubawskie

2.3. Funkcja miejscowości

Jamielnik jest typową ulicówką, leżącą wzdłuż szosy ze Szwarcenowa i Wonny do Iławy, Radomna i Nowego Dworu Bratiańskiego. Przez wieś przechodzi też linia kolejowa Toruń-Olsztyn wraz ze stacją kolejową - Jamielnik. Zasadnicza część wsi jest rozbudowana wzdłuż ww. szosy. Niewielka część zagród jest zlokalizowana wzdłuż linii kolejowej w kierunku Iławy. Długość wsi wynosi ok. 1,5 km. Odległość drogowa do Iławy to ok. 13 km, natomiast do Nowego Miasta Lubawskiego 14-15 km.



Rys. 5. Jamielnik z lotu ptaka

Źródło: Zbiory Urzędu Gminy Nowe Miasto Lubawskie

Jamielnik to wieś, która pełni przede wszystkim funkcje mieszkalne usługowe i rolnicze.

- **funkcja mieszkalna** – przeważa zabudowa jednorodzinna, znajduje się tu tylko kilka domów wielorodzinnych.
- **funkcja usługowa** – największy udział w strukturze ludności czynnych zawodowo mają usługi ok. 50%
- **funkcja rolnicza** – ok. 35% mieszkańców prowadzi własne rodzinne gospodarstwa rolne;

- rozwijająca się **funkcja turystyczna** – z uwagi na atrakcyjne położenie (bliskość lasów i jezior) oraz walory przyrodnicze wieś ma ogromny potencjał do rozwoju turystyki wiejskiej – w szczególności agroturystyki).

2.4. Opis i charakterystyka obszaru o szczególnym znaczeniu dla zaspokajania potrzeb kulturalno-społecznych mieszkańców

W przestrzenno – urbanistycznym układzie wsi można wyodrębnić centralny obszar Jamielnika. Znajduje się tu większość najważniejszych instytucje społecznych i publicznych działających na terenie wsi. Są to: Zespół Szkół im. Jana Pawła II w Jamielniku, Gminna Biblioteka Publiczna, kościół p.w. św. Siostry Faustyny Kowalskiej, Ochotnicza Straż Pożarna, Świetlica wiejska. W pobliżu znajdują się również cmentarz, plac zabaw, boisko sportowe, przystanek PKS, PKP, poczta.



Rys. 6. Obszaru o szczególnym znaczeniu

Źródło: Zbiory Urzędu Gminy Nowe Miasto Lubawskie

Z uwagi na lokalizację na tym obszarze najważniejszych dla życia społeczno-kulturalnego instytucji pełni on funkcję centrum wsi. Brak jednak w tym miejscu

wielofunkcyjnej przestrzeni gdzie mieszkańcy mogliby się spotykać i organizować imprezy kulturalne integrujące społeczność lokalną co zdecydowanie obniża atrakcyjność obszaru dla mieszkańców jak i dla przyjezdnych. Dlatego też istnieje potrzeba zagospodarowania i uporządkowania tego terenu, który dzięki dogodnemu położeniu może spełniać funkcje społeczno-kulturalne. Ze względu na położenie terenu przy ruchliwej drodze powiatowej niezbędna jest poprawa układu komunikacyjnego w tym obszarze w celu zapewnienia bezpieczeństwa użytkowników.

2.5. Rolnictwo, użytkowanie gruntów

Jamielnik podobnie jak cała Gmina Nowe Miasto Lubawskie, należy do słabo uprzemysłowionych rejonów województwa warmińsko - mazurskiego.

Jedną z ważniejszych działalności gospodarczych stanowi rolnictwo małe i średnio obszarowe. Znajdują się tu 62 gospodarstwa rolne, które łącznie zajmują powierzchnię 330,7627 ha fizycznych. W strukturze obszarowej gospodarstw rolnych największą grupę stanowią gospodarstwa małe do 2 ha tj. 54,84 % wszystkich gospodarstw. Gospodarstwa z przedziału 2-5 ha stanowią 17,74 % ogólnej liczby gospodarstw w Jamielniku, 12,90 % stanowią gospodarstwa o powierzchni z przedziału od 7 do 10 ha. Przedstawia to poniższa tabela.

Tabela 2

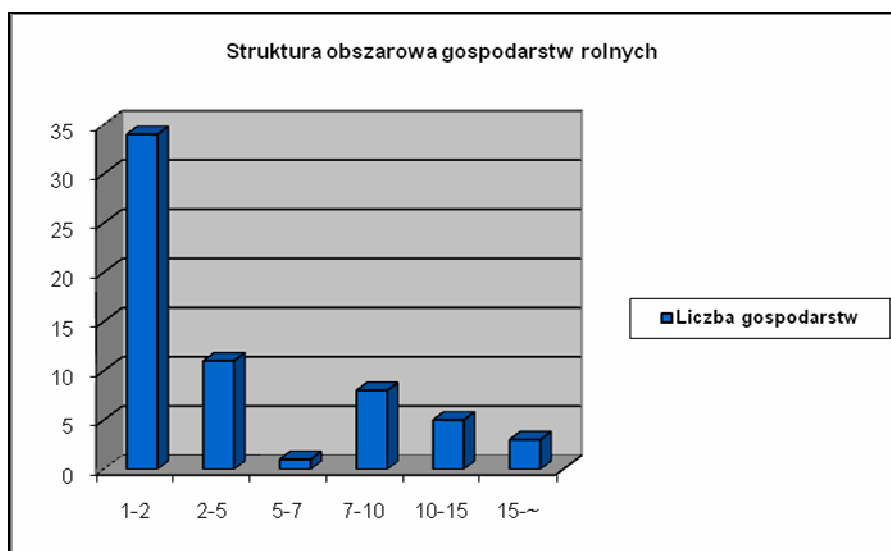
Struktura obszarowa gospodarstw rolnych

Miejscowość	Powierzchnia gospodarstwa w ha	Liczba gospodarstw	Razem powierzchnia w ha
1	2	3	4
Jamielnik	1-2	34	45,739
	2-5	11	36,0535
	5-7	1	5,68
	7-10	8	66,9886
	10-15	5	59,1447
	15- ~	3	117,1569
	Razem	62	330,7627

Źródło: Opracowanie własne na podstawie danych z Urzędu Gminy, stan na dzień 07.10.2010 r.

Jak łatwo zauważyć najwięcej gospodarstw rolnych tj. 34 mieści się w przedziale do 2 ha. Drugą grupą, co do wielkości gospodarstw stanowią gospodarstwa z przedziału od 2 do 5 ha. Liczba takich gospodarstw równa jest 11. Najmniejszą grupę natomiast stanowią gospodarstwa w przedziale od 5 do 7 ha i jest to zaledwie 1 gospodarstwo.

Szczegółową strukturę wielkościową gospodarstw rolnych w miejscowości Jamielnik przedstawia poniższy rysunek.



Rys. 7. Struktura obszarowa gospodarstw rolnych

Źródło: Opracowanie własne.

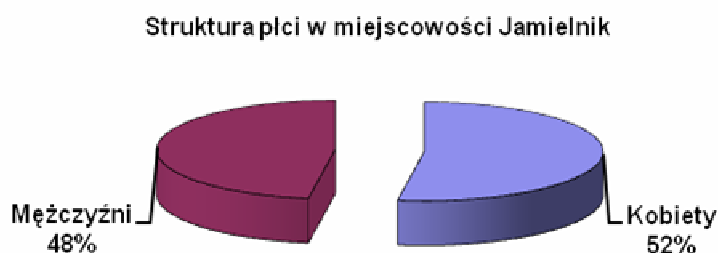
Miejscowość Jamielnik zajmuje powierzchnię 888,35 ha. (tj. 6,44% powierzchni gminy). Użytkowanie gruntów miejscowości według stanu na dzień 12.04.2011 roku przedstawia się następująco:

- powierzchnia użytków rolnych – 420,24 ha (tj. 47,30 % ogólnej powierzchni miejscowości).
- powierzchnia lasów – 339,41 ha (tj. 38,21 % ogólnej powierzchni miejscowości),
- pozostałe grunty i nieużytki 128,70 ha (tj. 14,49 % ogólnej powierzchni miejscowości).

Wśród użytków rolnych dominują grunty orne 340,37 ha, pastwiska 29,40 ha i łąki 34,67 ha. Sady natomiast zajmują tylko 7,13 ha. Grunty rolne zabudowane stanowią 8,67 ha.

2.6. Ludność

Na dzień 31.12.2010 roku wieś Jamielnik zamieszkiwało 1044 osoby (zameldowanie stałe i czasowe) z czego 547 to kobiety, 497 to mężczyźni, co stanowi 12,45 % mieszkańców Gminy Nowe Miasto Lubawskie. Kobiety stanowią 52,39 %, mężczyźni natomiast 47,61 % ogólnej liczby mieszkańców miejscowości.



Rys. 8. Struktura płci w miejscowości Jamielnik

Źródło: Opracowanie własne.

Liczba mieszkańców na przełomie ostatnich 4 lat zmieniała się nieznacznie:

Tabela 3

Liczba mieszkańców w latach 2006 – 2010

Rok	2006	2007	2008	2009	2010
Liczba mieszkańców	1022	1034	1028	1034	1044

Źródło: Opracowanie własne na podstawie danych z UG NML.(stany na koniec roku)



Rys. 9. Liczba mieszkańców w poszczególnych latach

Źródło: Opracowanie własne na podstawie danych z UG NML

Liczbę mieszkańców w podziale na grupy wiekowe przedstawia tabela poniżej.

Tabela 4

Liczba mieszkańców z podziałem na wiek

MIEJSCOWOŚĆ	LICZBA LUDNOŚCI	WIEK		RAZEM WEDŁUG PŁCI
		przedprodukcyjny	produkcyjny	
Jamielnik	1044	przedprodukcyjny	M: 124 K: 154	Mężczyźni: 497 Kobiety: 547
		produkcyjny	M: 330 K: 310	
		poprodukcyjny	M: 43 K: 83	

Źródło: Opracowanie własne na podstawie danych z UG NML.

Jak wskazują powyższe dane osoby w wieku produkcyjnym stanowią 61,30 % ogółu mieszkańców wsi.

W kolejnej tabeli zaprezentowano liczbę i strukturę ludność ze względu na wiek mieszkańców w porównaniu z liczbą i strukturą ludności w Gminie Nowe Miasto Lubawskie.

Tabela 5

Liczba mieszkańców z podziałem na wiek na tle gminy

Wyszczególnienie	Wiek przedprodukcyjny		Wiek produkcyjny		Wiek poprodukcyjny	
	mężczyźni	kobiety	mężczyźni	kobiety	mężczyźni	kobiety
Jamielnik	124	154	330	310	43	83
Liczba ludności w Jamielniku	278		640		126	
Gmina Nowe Miasto Lubawskie	1064	1049	2781	2406	342	741
Liczba ludności w gminie	2113		5187		1083	

Źródło: Opracowanie własne na podstawie danych z UG NML.

Poziom wykształcenia mieszkańców gminy jest niski. Zaledwie 2,85 % mieszkańców posiada wyższe wykształcenie i 17,9 % - średnie, w tym 3,3 % - ogólnokształcące. Najbardziej liczną grupę stanowią osoby z wykształceniem podstawowym ukończonym (41,9 %) i zasadniczym zawodowym (31,8 %). Stosunkowo dużą grupę stanowią również osoby z niepełnym wykształceniem podstawowym lub też bez wykształcenia – 5 %.

Tabela 6

Poziom wykształcenia mieszkańców gminy Nowe Miasto Lubawskie

Gmina	Wyższe	Średnie			Zasadnicze zawodowe	Podstawowe ukończone	Podstawowe nieukończone i bez wykształcenia szkolnego
		Razem (łącznie z policealnym)	w tym				
			Ogólnokształcące	Zawodowe			
Nowe Miasto Lub.	2,85 %	17,9 %	3,3 %	12,7 %	31,8 %	41,9 %	5 %

Źródło: Spis Powszechny. 2002. Olsztyn.

2.7. Bezrobocie

Na terenie miejscowości Jamielnik oraz w innych miejscowościach gminy nie są prowadzone odrębne statystyki dotyczące bezrobocia. Struktura bezrobocia została przedstawiona w oparciu o dane obejmujące cały obszar Gminy Nowe Miasto Lubawskie.

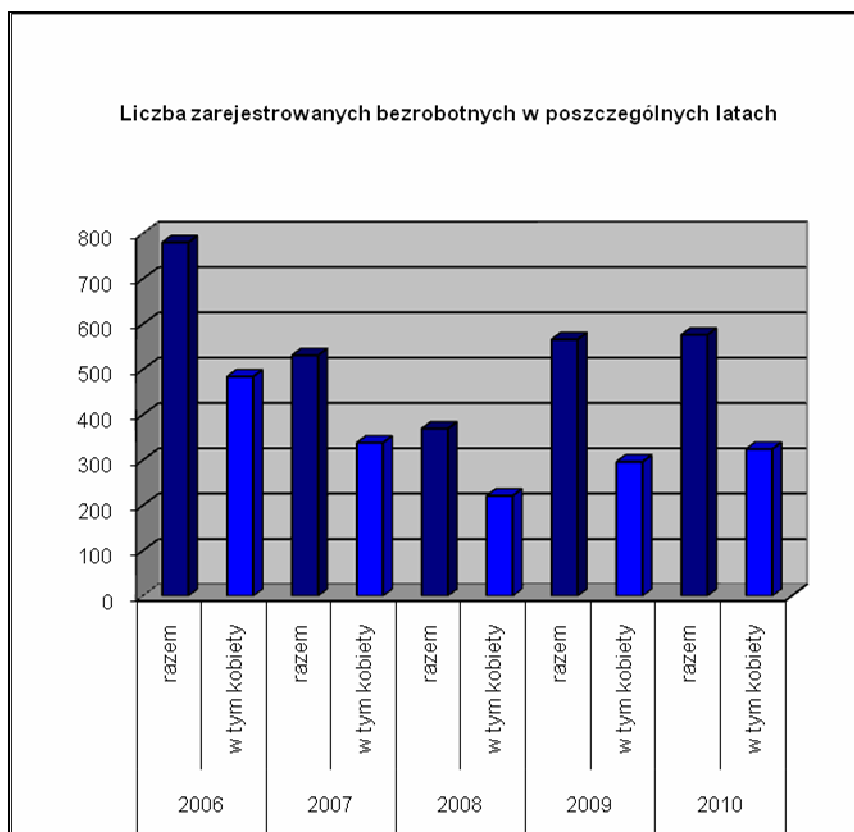
W Powiatowym Urzędzie Pracy w Nowym Mieście Lubawskim zarejestrowanych na dzień 31.12.2010 roku było 576 osób, w tym 324 kobiety. Stopa bezrobocia dla powiatu nowomiejskiego w lutym 2011 r. wyniosła 21 %.

Tabela 7

Liczba bezrobotnych w Gminie Nowe Miasto Lubawskie w poszczególnych latach

Wyszczególnienie	2006		2007		2008		2009		2010	
	razem	w tym kobiety	razem	w tym kobiety	razem	w tym kobiety	razem	w tym kobiety	razem	w tym kobiety
Liczba bezrobotnych zarejestrowanych	780	484	531	338	369	221	566	296	576	324
Liczba bezrobotnych z prawem do zasiłku	161	66	121	60	128	64	214	89	110	48
Liczba bezrobotnych bez prawa do zasiłku	619	418	410	278	241	157	352	207	466	276
Liczba osób długotrwale bezrobotnych	520	358	328	240	166	118	173	118	255	164

Źródło: Opracowanie własne na podstawie danych z PUP Nowe Miasto Lubawskie. Stany na dzień 31.12.




Rys. 10. Liczba zarejestrowanych bezrobotnych

Źródło: Opracowanie własne.

W Gminie Nowe Miasto Lubawskie bezrobocie sięga 576 osób (dane na 31.12.2010). W roku 2006 bezrobocie osiągnęło poziom 780 osób, natomiast w roku 2007 i 2008 odpowiednio 531 i 369. W 2009 r. 566. W analizowanym okresie sytuacja polepszała się z roku na rok, jednakże w 2009 r. sytuacja odwróciła się. Przyczynę wzrostu liczby bezrobotnych można dopatrywać się w kryzysie jaki dotykał Polskę i świat w tym okresie. Mimo tego liczba zarejestrowanych bezrobotnych w stosunku do 2006 r. spadła o 204 osoby.

Na terenie gminy niepokojący jest fakt, iż największe trudności ze znalezieniem pracy mają kobiety. Ponad połowę osób pozostających bez pracy stanowią kobiety. Taka sytuacja miała miejsce w ostatnich 5 latach. Najgorzej jednak przedstawiała się sytuacja w 2007 roku, wówczas kobiety stanowiły największy odsetek osób pozostających bez pracy i wynosił 63,65 %.



Rys. 11. Liczba zarejestrowanych bezrobotnych wg płci

Źródło: Opracowanie własne.

Bardzo duża liczba osób pozostająca bez pracy i bez prawa do zasiłki jest oznaką wstępowania w gminie zjawiska długotrwałego okresu pozostawania bez pracy. Osoby, które nie pracują już ponad rok tracą chęci do poszukiwania pracy, często odczuwają ogromną bezsilność i apatię wobec zaistniałej sytuacji. Osoby takie przestają nawet szukać alternatywnych źródeł utrzymania rodziny. Są dużo bardziej podatne na wszelkiego rodzaju patologie społeczne i szybciej, również przez innych członków społeczności, spychani są na tak zwany margines społeczny. Sytuację taką potwierdzają dane statystyczne na temat czasu pozostawania bez pracy podana w miesiącach:

Tabela 8

Liczba bezrobotnych z uwzględnieniem czasu pozostawania bez pracy

Czas pozostawania bez pracy	2006		2007		2008		2009		2010	
	razem	w tym kobiety	razem	w tym kobiety	razem	w tym kobiety	razem	w tym kobiety	razem	w tym kobiety
Do 1 mies.	50	21	48	20	46	18	77	28	45	20
1-3	113	46	80	36	65	36	106	49	115	57
3-6	102	58	82	51	77	47	157	80	121	57
6-12	126	75	69	38	73	45	122	66	107	64
12-24	133	88	75	49	38	24	63	42	127	80
Pow. 24	256	196	177	144	70	51	41	31	61	46
Razem	780	484	531	338	369	221	566	296	576	324

Źródło: Opracowanie własne na podstawie danych z PUP Nowe Miasto Lubawskie.

Z powyższych danych wynika, że na terenie gminy występuje zjawisko długotrwałego bezrobocia.

Tabela 9

Liczba bezrobotnych z podziałem na poziom wykształcenia

Wykształcenie	2006		2007		2008		2009		2010	
	razem	w tym kobiety	razem	w tym kobiety	razem	w tym kobiety	razem	w tym kobiety	razem	w tym kobiety
Wyższe	12	10	7	7	13	11	13	12	25	20
Policealne i średnie zawodowe	136	104	91	68	79	63	96	56	111	71
Ogólnokształcące	39	32	30	21	24	14	34	25	45	34
Zasadnicze zawodowe	274	156	184	112	113	55	219	96	197	92
Gimnazjalne i poniżej	319	182	219	130	140	78	204	107	198	107
Razem	780	484	531	338	369	221	566	296	576	324

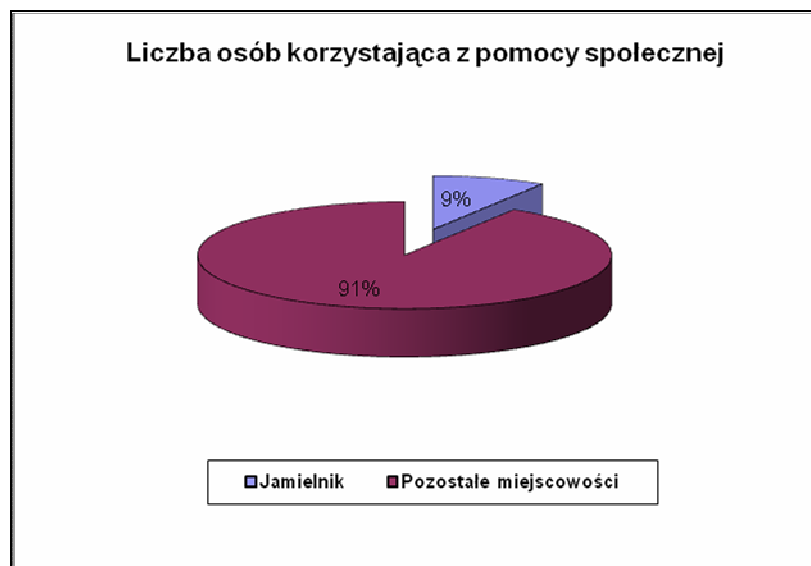
Źródło: Opracowanie własne na podstawie danych z PUP Nowe Miasto Lubawskie.

Z powyższych danych wynika, że największe trudności ze znalezieniem pracy mają osoby z wykształceniem gimnazjalnym lub niższym oraz z zasadniczym zawodowym. Drugą grupę osób najbardziej narażoną na brak pracy są osoby posiadające wykształcenie policealne lub średnie zawodowe. Fakt, że osoby z wykształceniem ogólnym obok tych z wyższym mają najmniejsze problemy ze znalezieniem pracy może wynikać z tego, iż są to najczęściej osoby kontynuujące naukę na uczelniach wyższych.

2.8. Pomoc społeczna

Liczba osób korzystających z pomocy społecznej w Jamielniku na koniec 2010 roku wynosiła 160 osób (44 rodziny). Udział osób korzystających z pomocy społecznej w całkowitej liczbie mieszkańców wsi wynosił 15 %, podczas gdy średnia dla całej gminy wynosiła 22 % (1808 osób korzystających z pomocy społecznej w gminie – 537 rodzin).

Osoby korzystające z pomocy społecznej z miejscowości Jamielnik stanowiły 9 % wszystkich beneficjent ośrodka pomocy w gminie Nowe Miasto Lubawskie



Rys. 12. Liczba osób korzystających z pomocy społecznej na tle gminy

Źródło: Opracowanie własne na podstawie danych z GOPS.

Główne formy pomocy to:

- zasiłek okresowy
- zasiłek celowy na opał ,leki
- zasiłek celowy na zakup żywności w ramach programu „Pomoc państwa w zakresie dożywiania”
- zasiłek stały
- dożywianie dzieci w szkole

Dzięki aktywnemu pozyskiwaniu przez Gminny Ośrodek Pomocy Społecznej w Mszanowie środków zewnętrznych, oprócz realizacji zadań wynikających z ustawy o pomocy społecznej, możliwe jest wdrażanie kompleksowych i nowatorskich rozwiązań, stwarzających szansę skutecznego działania w kierunku systematycznego zmniejszania skali bezrobocia w gminie oraz uruchomienia procesu stopniowego wychodzenia z wykluczenia społecznego, a także pobudzenia aktywności środowiska lokalnego.

Wśród wielu działań podejmowanych przez Ośrodek skierowanych do różnych grup społecznych (m.in. dzieci i młodzieży, osób dorosłych, osób 50+, uzależnionych, niepełnosprawnych, długotrwale bezrobotnych, korzystających ze świadczeń pomocy społecznej, niezaradnych życiowo, rodzin z problemami opiekuńczo - wychowawczymi) szczególnie należy wymienić realizację projektów: „Utworzenie i funkcjonowanie Klubu Integracji Społecznej w Mszanowie”, „Od bierności do aktywności”, „Młodzieżowy Klub

Integracji Społecznej w Bratianie”, „Gwiździny – aktywna społeczność”, „**Jamielnik i okolica – aktywna społeczność**”. We współpracy ze Stowarzyszeniem Wspierania Inicjatyw Lokalnych z/s w Nowym Mieście Lubawskim realizowano projekt „Wakacje z angielskim” oraz projekt „Akademia Seniora w Bratianie”, za który Stowarzyszenie otrzymało tytuł „Dobra praktyka EFS na Warmii i Mazurach” w I edycji konkursu „Ambasador EFS 2009 w ramach dobrych praktyk POKL”.



Rys. 13. Jamielnik i okolica – aktywna społeczność, zajęcia z nordic walking

Źródło: Zbiory Urzędu Gminy Nowe Miasto Lubawskie.

2.9. Gospodarka

W miejscowości Jamielnik na dzień 11 kwietnia 2011 r. było zarejestrowanych 36 przedsiębiorców. Do najprężniej działających firm na terenie Jamielnika można zaliczyć:

- Bartczak Krzysztof – Sklep wielobranżowy
- Brzozowski Józef – Zakład usług leśnych „Betula”
- Waruszewski Jacek – „Wardom” systemy grzewcze
- Jankowski Jarosław – Przedsiębiorstwo wielobranżowe „Monika”

Aktywność gospodarczą mieszkańców miejscowości charakteryzują drobne zakłady usługowe i handlowe. Są to w przeważającej części małe rodzinne firmy.

2.10. Kultura – życie kulturalne

Życie kulturalne wsi skupia się wokół takich grup lokalnych jak:

- Samorząd wiejski (sołtys z radą sołecką)
- Koło Gospodyń Wiejskich
- Ochotnicza Straż Pożarna
- Gminna Biblioteka Publiczna

Koło Gospodyń Wiejskich w Jamielniku zostało założone w 1950 r. przez panią Stanisławę Kasprzycką, ówczesnego pracownika Państwowych Kółek Rolniczych oraz prezesów tych Kółek panów Kruka i Derwina.

Na początku działalności Koło Gospodyń skupiało 8 kobiet, a zebrania odbywały się prywatnym domu w miejscowości Repetajka. Przewodniczącą była wtedy pani Helena Raźniewska. Jej następczynią została pani Janina Goździewska i funkcję tę pełniła do 1979 roku. W 1965 roku w Jamielniku powołano Ośrodek Nowoczesnej Gospodyni, którego siedziba mieściła się w obecnym domu państwa Kapuścińskich. Od tego czasu w tym Ośrodku odbywały się spotkania członków obu stowarzyszeń.

W historii Koła były lata, w których było zrzeszonych około 100 pań, które brały czynny udział w wielu wydarzeniach swojej miejscowości. Propagowano racjonalne żywienie rodziny poprzez organizowanie kursów kulinarnych i garmazeryjnych. W trosce o estetykę wsi organizowano szkolenia ogrodnicze oraz konkursy na najładniejszy ogródek.

Koło Gospodyń Wiejskich należało do Towarzystwa Przyjaciół Dzieci, które organizowało tzw. „zielone dziecińce” dla najmłodszych mieszkańców miejscowości. Opiekunami dzieci była kadra nauczycielska miejscowej szkoły. Członkinie Koła wystawiły nawet sztukę teatralną. Swoją pracą integrowały środowisko i tak zostało do dziś.

W 1979 roku nastąpiła zmiana przewodniczącej, nową liderką została pani Helena Kalitka. Członkinie Koła aktywnie włączają się w organizowanie różnych uroczystości

wiejskich np.: Dnia Kobiet, Dnia Strażaka, dożynek parafialnych i gminnych, uroczystości szkolnych i zabaw okolicznościowych, czynnie biorą udział w spotkaniach organizowanych przez tutejszą bibliotekę. Aktualnie Koło Gospodyń Wiejskich w Jamielniku liczy 31 członkiń.

Życie mieszkańców skupione jest również wokół jednostki Ochotniczej Straży Pożarnej w Jamielniku. Ochotnicze straże pożarne w gminie Nowe Miasto Lubawskie mają już ponad wiekową tradycję, które w większości powstały na początku XX wieku.

Jednostka z Jamielniku jest jedną z 10 jednostek działających na terenie Gminy Nowe Miasto Lubawskie.

Ochotniczą Straż Pożarną w Jamielniku założył w 1919 roku ówczesny kierownik szkoły – Brzeziński. Pełnił On również funkcję pierwszego naczelnika, natomiast jego zastępcą został wiejski kowal – Alfons Kowalski. Straż liczyła wówczas 9 osób. W okresie międzywojennym ze względu na brak sprzętu, działalność strażaków ograniczała się tylko do akcji gaśniczych we wsi. Podczas okupacji hitlerowskiej zwierzchnikiem straży został Niemiec Schmidt. Po zakończeniu II wojny światowej do 1975 roku funkcję naczelnika pełnił w dalszym ciągu Alfons Kowalski. Wówczas na wyposażeniu jednostki była sikawka konna, trąbka oraz gong. Zarejestrowanych było 12 strażaków. W 1964 r. nastąpiła poprawa w wyposażeniu, gdyż jednostka otrzymała motopompę. W latach 1975 – 1978 naczelnikiem była Wojciech Bartkowski. Od 1978 r. funkcję tę pełnił Janusz Kalinowski. Prezesem natomiast został Józef Bartycha. W 1979 roku rozebrano starą i wybudowano nową remizę, którą przekazano jednostce 20 maja z okazji gminnych uroczystości Dnia Strażaka. W 1982 roku za osiągnięte wyniki OSP w Jamielniku otrzymała z Zarządu Wojewódzkiego ZOSP w Toruniu nagrodę pieniężną. Jako jedyna jednostka w rejonie nowomiejskim 1984 roku otrzymała ocenę bardzo dobrą w przeglądzie technicznym sprzętu pożarniczego. Na wyposażeniu jednostki 1985 roku było: motopompa PO 3 – R – 1 szt., węże tłoczne W – 75 400m, W – 52 120m, linki ratownicze – 2 szt., pasy – 10 szt., zatrzaśnik – 3 szt. 11 listopada 1982 roku staraniem naczelnika OSP Janusza Kalinowskiego jednostka otrzymała od Centrali Handlu Zagranicznego „Rolimpex” w Iławie nieodpłatnie samochód „NYSA”. W lipcu 1993 roku przy znacznej pomocy druhów z OSP dokonano podłączenia wiejskiego ujęcia wody dla wszystkich mieszkańców wsi. Wiosną 1998 roku podjęto decyzję o rozbudowaniu remizy. Budowę prowadził Zakład Murarski pana Henryka Wiśniewskiego z Marzęcic. W czynie społecznym pracowali również nasi druhowie. W listopadzie 1998 roku podczas

wyjazdowego posiedzenia Zarządu Miejsko – Gminnego, które miało miejsce w naszej wsi oddano do użytku nowy budynek.

Za wysoką działalność operacyjno – techniczną, w dowód uznania za zasługi, na podstawie decyzji z dnia 6 listopada 1998 roku Zarząd Gminy Nowe Miasto Lubawskie jednostka Ochotniczej Straży Pożarnej w Jamielniku otrzymała następujący sprzęt: samochód gaśniczy „Żuk”A – 15 GLM 8 wraz z radiotelefonem przewoźnym R – 2432 oraz motopompę PO – 5E. W związku z powyższym zmieniono etat jednostki z typu „M” na typ „S - 1”. Pojazd gaśniczy zwiększył zakres obowiązków, oprócz zabezpieczenia własnej miejscowości jednostka została dysponowana również do zdarzeń w najbliższej okolicy. Z corocznych wiosennych przeglądów technicznych otrzymuje wysokie oceny.

Od 1998 roku istnieje Młodzieżowa Drużyna dziewcząt i chłopców. W latach 2000 – 2001 z własnych środków oraz przy pomocy finansowej Urzędu Gminy Nowe Miasto Lubawskie dokonano zakupu letnich koszul, koszulek nadrukiem OSP Jamielnik oraz mundurów koszarowych.

W 2002 roku zaczęto zbierać fundusze na zakup sztandaru dla jednostki. 3 maja 2003 roku byliśmy organizatorami Powiatowych Obchodów Dnia Strażaka. Był to historyczny moment nie tylko dla straży pożarnej, ale również dla całego społeczeństwa Jamielnika, gdyż jednostka otrzymała sztandar. W celu pozyskania funduszy na ten cel organizowaliśmy zbiórki złomu i kiermasze. Dużą rolę w osiągnięciu tego celu odegrał pan Roman Trąpczyński – wójt gminy Nowe Miasto Lubawskie. Społeczeństwo wsi, które z ogromnym zaangażowaniem włączyło się do realizacji naszych ambitnych planów, a także ksiądz proboszcz Józef Penc, który wspierał duchowo. Zaraz po tej uroczystości zostały rozpoczęte staranie o pozyskanie pomieszczenia, aby umieścić gablotę ze sztandarem. Takie pomieszczenie wygospodarowano w budynku Świetlicy Wiejskiej po Bibliotece Gminnej, która została przeniesiona na teren szkoły. Przy wsparciu finansowym Urzędu Gminy, własnymi siłami został przeprowadzony remont i lokal został oddany do użytku. Odbywają się tam zebrania jednostki i inne spotkania.



Rys. 14. Młodzieżowa Drużyna Pożarnicza OSP Jamielnik

Źródło: Zbiory OSP Jamielnik

16 maja 2004 roku OSP Jamielnik był organizatorem gminnych zawodów sportowo – pożarniczych. Zawody zostały przeprowadzone na dużym boisku piłkarskim.

Kolejne lata to skryte marzenia, aby pozyskać samochód gaśniczy ze zbiornikiem wodnym. 18 grudnia 2008 roku obok wysłużonego, ale zawsze sprawnego Żuka stanął jak się określa średni samochód gaśniczy Star 244 GBM 3/8 z motopompą, przednim i tylnym napędem i zbiornikiem wodnym 3000 l. niewątpliwie samochód ten przyczyni się do poprawy bezpieczeństwa miejscowości.

Jednostka oprócz wykonywania zadań statutowych takich jak niesienie pomocy ludziom, czy gaszenie pożarów czynnie uczestniczy od początku powstania parafii pod wezwaniem Św. Faustyny Kowalskiej w uroczystościach takich jak: warta przy Grobie Pańskim, obsługa procesji rezurekcyjnej, Bożego Ciała czy z okazji odpustu parafialnego. OSP bierze również udział w zawodach sportowo – pożarniczych. Prócz działalności typowo pożarniczej prowadzimy zgodnie ze statutem działalność kulturalną i edukacyjną. Od 2009 roku są realizowane programy z zakresu ochrony i promocji zdrowia. Jako organizacja pozarządowa bierze udział w konkursach ogłaszanych przez gminę, aby zaktywizować mieszkańców do troski o własne zdrowie. Aktualnie jednostka liczy 22 członków i 2 członkinie



Rys. 15. Remiza OSP Jamielnik

Źródło: Fot. Marcin Buliński

W latach 2004 – 2010 Zarząd OSP tworzyli:

Prezes – Kazimierz Mikuczyński

Naczelnik – Kazimierz Rochewicz

z-ca Naczelnika – Benedykt Kozłowski

Sekretarz - Jan Kalitka

Skarbnik – Wojciech Bożek

Komisja Rewizyjna

Przewodniczący – Marek Domżański

Członek – Zbigniew Szpakowski

Członek – Zdzisław Czarnecki

Od 29 stycznia 2011 roku Zarząd OSP stanowią:

Prezes – Mikuczyński Kazimierz

Naczelnik - Tomasz Wilczewski

Z – ca Naczelnika – Grzegorz Luba

Sekretarz – Barbara Grzywacz

Skarbnik – Marek Domżański

Gospodarz – Janusz Wilczewski

Kronikarz – Iwona Wasilów

Komisja Rewizyjna

Przewodniczący – Kazimierz Rochewicz

Wiceprzewodniczący – Rafał Ostrowski

Sekretarz – Bernard Stawiarski



Rys. 16. Strażacy OSP Jamielnik

Źródło: Zbiory OSP Jamielnik

W latach 50. w Jamielniku powstał Punkt Biblioteczny, który mieścił się w budynku szkoły. Cały księgozbiór znajdował się w szafach w jednej z sal klasowych i obsługiwany był przez nauczycieli.

Biblioteka Publiczna w Jamielniku powstała na bazie księgozbioru biblioteki w Gryźlinach, której oficjalne otwarcie odbyło się 01.11.1948 r.

W 1971 roku zlikwidowano w Gryźlinach Gromadzką Radę Narodową zaś budynek, gdzie mieściła się GRN oraz biblioteka poddano kapitalnemu remontowi z przeznaczeniem na Wiejski Ośrodek Zdrowia. Wtedy to bibliotekę przeniesiono do nowo wybudowanej świetlicy wiejskiej w Jamielniku.

LOKAL I WYPOSAŻENIE

Biblioteka w Jamielniku otrzymała dwuizbowy lokal o powierzchni 72m² w świetlicy wiejskiej. Pomieszczenie to pierwotnie przeznaczone było na remizę strażacką, wobec czego nie było w ogóle przystosowane do działalności biblioteki. Wejście do

biblioteki było bezpośrednio z dworu, budynek nie był ocieplony, pomieszczenia były bardzo wysokie a cała biblioteka ogrzewana była dwoma piecami kaflowymi. Wszystko to powodowało, że zimą temperatura w pomieszczeniach bibliotecznych niejednokrotnie spadała poniżej zera. Z upływem lat dzięki staraniom dyrektora Miejskiej i Rejonowej Biblioteki Publicznej w Nowym Mieście Lub. oraz ówczesnej bibliotekarki i przy jednoczesnej przychylności naczelnika Urzędu Gminy w Nowym Mieście Lub. lokal biblioteczny stopniowo wyremontowano i przystosowano do potrzeb biblioteki.

Pod koniec lat 80. do biblioteki wchodziło się już z przedsionka, dodatkowo wygospodarowano 5 m² na magazyn. Mniejsze pomieszczenie, tj. o powierzchni 18 m² przeznaczono na czytelnię, gdzie znajdował się księgozbiór podręczny i czasopisma. W czynie społecznym doprowadzono do biblioteki wodę.

W lutym 2000 roku bibliotekę przeniesiono do budynku na terenie szkoły wiejskiej, gdzie mieściła się kiedyś dawna szkoła podstawowa. Łączna powierzchnia biblioteki zwiększyła się do 100 m². Niestety lokal ten wymagał również remontu. To dzięki uporczywym staraniom bibliotekarki, pomieszczenia biblioteczne sukcesywnie remontowano. Wymieniono wszystkie okna, założono centralne ogrzewanie, podłączono kanalizację, na podłogę położono wykładzinę dywanową, tym samym biblioteka stała się miejscem wyjątkowo przytulnym i estetycznym. **Należy również wspomnieć, iż w pomieszczeniach biblioteki publicznej od 2001 mieści się również biblioteka szkolna.**

KSIĘGOZBIÓR

W 1948 r. Zarząd Gminy w Nowym Dworze Bratiańskim zakupił do punktu bibliotecznego w Gryźlinach 70 woluminów. 11 woluminów otrzymano z Powiatowej Biblioteki Publicznej w Nowym Mieście Lub. W krótkim czasie punkt biblioteczny w Gryźlinach przemianowano na Gminną Bibliotekę Publiczną (GBP) i dlatego w niebywale szybkim czasie jej księgozbiór stał się największy ze wszystkich bibliotek wiejskich powiatu nowomiejskiego. Księgozbiór zasilano Ministerstwo Oświaty, a w skład pierwszych przydziałów wchodziły wydawnictwa Wytwórni Związku Bibliotekarzy i Archiwistów Polskich oraz Ludowego Instytutu Oświaty i Kultury, który w 1946 r. zapowiedział wydanie 55 tytułów. Znaczna część zbiorów pochodziła również z powołanego w 1948 roku Komitetu Upowszechniania Książki (KUK).

Pierwsze komplety z Ministerstwa Oświaty, które zasilaly biblioteki gminne od roku 1948 zawierały po 500 woluminów, a ich struktura charakteryzowała się następująco:

- 40% - literatura piękna dla dorosłych

- 30% - literatura piękna dla dzieci i młodzieży
- 30% literatura popularno-naukowa

Komplety takie były zinwentaryzowane drukiem w załączonych do nich księgach inwentarzowych oraz w pełni opracowane i w większości oprawione. Taki komplet w 1949 roku otrzymała Gminna Biblioteka Publiczna w Gryźlinach. Dalsze partie książek przychodziły z Kuratorium Okręgu Szkolnego Pomorskiego (KOS Pom.) w Toruniu. Księgozbiory biblioteczne zasilane były również przez Powiatową Bibliotekę Publiczną w Nowym Mieście Lub. Lata 50. były sprzyjające rozwojowi bibliotek, co łatwo udowodnić poprzez poniższe zestawienie przyjętych do księgozbioru woluminów:

- 1949 r. – 600 woluminów
- 1956 r. – 3287 woluminów

W 1957 r. nastąpiła całkowita decentralizacja zakupu zbiorów. Zaopatrzenie bibliotek przejęło Przedsiębiorstwo Państwowe, tj. „Dom Książki” w Nowym Mieście Lub., który zgodnie z ustanowioną techniką zakupów zbiorów przez biblioteki publiczne w lokalnych księgarniach, zobligowany został m.in. do bezpośredniego wysyłania książek do bibliotek terenowych oraz do dostarczania Powiatowej i Miejskiej Bibliotece Publicznej niezbędnych przy doborze kupowanych lektur, aktualnych druków, tzw. „Arkuszy zamówień”, na których to pracownicy P i MBP zaznaczali nabywane do biblioteki książki.

Obecny księgozbiór zarejestrowany jest w pięciu księgach inwentarzowych. Stan księgozbioru na koniec 2010 r. wynosił 10109 woluminów przedstawiał się następująco.

- 4271 wol. - literatura piękna dla dorosłych
- 3757 wol. - literatura piękna dla dzieci i młodzieży
- 2081 wol.- literatura popularno - naukowa

DZIAŁALNOŚĆ KULTURALNO – OŚWIATOWA JAMIELNICKIEJ BIBLIOTEKI

Z uwagi na to, że biblioteka publiczna i szkolna mieszczą się w tym samym lokalu wszelkie formy działalności organizowane są wspólnie. Bibliotekarki uzupełniają się wzajemnie o czym świadczą liczne i różnorodne efekty pracy.

Corocznie organizuje się w bibliotece szereg imprez, które mają na celu promowanie czytelnictwa, rozwijanie zainteresowań czytelniczych, pogłębianie wiedzy oraz integrację uczniów z mieszkańcami wsi.

Formy pracy kulturalno - rozrywkowej

- **Głośne czytanie bajek dla najmłodszych** - Dla niektórych uczniów jest to niebywałe przeżycie, bowiem spora grupa sześciolatków w bibliotece pojawia się po raz pierwszy. By uatrakcyjnić spotkania bibliotekarki zapraszają gości, którzy wprowadzają najmłodszych w świat bajek. Dzieci do prezentowanych bajek wykonują ilustracje, z których tworzony jest *Ilustrowany Album Bajek*
- **Pasowanie na czytelników** - Pierwszoklasistów pasujemy na czytelników w momencie kiedy dzieci znają już cały alfabet i potrafią czytać. Przygotowując scenariusze Pasowania na czytelnika mamy na uwadze realizację celów dydaktyczno – wychowawczych, a także stworzenie miłej i przyjaznej atmosfery. Podczas uroczystości staramy się przygotować dzieci do roli samodzielnego czytelnika biblioteki.
- **Kiermasze Starej i nowej książki, akcja *Lektury***- w ramach akcji sprzedajemy stare książki oraz bierzemy w depozyt od wydawnictw. Za zarobione pieniądze kupujemy najpotrzebniejsze książki i materiały do biblioteki.
- **Lekcje biblioteczne** – odbywają się za porozumieniem z nauczycielami języka polskiego i nauczycielami edukacji wczesnoszkolnej, którzy określają tematy, jakie należy zrealizować w bibliotece. Lekcje biblioteczne zróżnicowane są tematycznie w zależności od przedziału wiekowego uczniów. W bibliotece uczniowie nabierają praktycznych umiejętności w posługiwaniu się katalogami, wyszukiwaniu wiadomości na określony temat. Tu też zapoznają się z twórczością pisarzy nie tylko rodzimych, ale i tych spoza granic kraju.
- **Konkursy** – tradycją stały się organizowane przez bibliotekę konkursy, które dotyczą m.in.: życia i twórczości pisarzy, recytacji wierszy, tzw. konkursy poetyckie, a także konkursy dotyczące znajomości własnego regionu. Konkursy organizowane są dla wszystkich przedziałów wiekowych i cieszą się niebywałym zainteresowaniem ze strony uczniów. Laureaci konkursów są zawsze nagradzani nagrodami rzeczowymi. Zdobywcy pierwszych miejsc otrzymują najczęściej nagrody w postaci książki z dedykacją, reszta zaś uczestników obdarowana jest drobniejszymi nagrodami, takimi jak: długopisy, notesy, kalendarzyki itp. Puentą konkursów jest wpis pozytywnych uwag do dzienników wszystkim uczestnikom konkursu, niezależnie od zajętego miejsca, co niewątpliwie uatrakcyjni ten sposób edukacji.

- **Wieczorki poetyckie** tzw. „**Wieczornice**” – należą do głównych form popularyzacji czytelnictwa organizowanych w bibliotece i cieszą się zainteresowaniem nie tylko uczniów, ale i całej społeczności jamielnickiej. Na wieczorki poetyckie zawsze zapraszane są osoby, które biorą czynny udział w życiu wsi, tj. proboszcz tutejszej parafii, przedstawiciele lokalnych organizacji, tj.: Rady Sołectkiej, Koła Gospodyń Wiejskich, Rady Rodziców, Ochotniczej Straży Pożarnej, Dyrekcja szkoły, nauczyciele oraz uczniowie, którzy pod kierunkiem bibliotekarek przygotowują całe przedstawienie. Wieczorki organizowane są z różnych okazji, np. dla uczczenia urodzin bądź śmierci pisarza, w celu promowania twórców regionalnych, przypomnienia twórczości pisarzy zapomnianych itp.
- **Spotkania autorskie** – corocznie staramy się zorganizować spotkanie, na które zapraszamy najczęściej twórców regionalnych. Celem takich spotkań jest bezpośredni kontakt czytelnika z pisarzem, co niewątpliwie ma znaczący wpływ na popularyzację czytelnictwa.
- **Ferie i wakacje z biblioteką** Każdego roku organizujemy cykl pięciodniowych spotkań. Dzieci w życzliwej atmosferze spędzają wolny czas. Biorą udział w różnego rodzaju zajęciach: konkursach literackich, czytelniczych i umysłowych. Rozwiązują zagadki i rebusy, które niewątpliwie uatrakcyjniają konkursy. Spotkania te cieszą się bardzo dużą popularnością, często uczestniczą w nich nie tylko nasi uczniowie ale także ich goście, którzy przybyli do Jamielnika. Wśród proponowanych przez naszą bibliotekę zajęć są również w tym okresie m.in.: wspólne wyjścia plenerowe, ogniska, wycieczki rowerowe czy lepienie bałwana. Plan zajęć podany jest do ogólnej wiadomości z dwutygodniowym wyprzedzeniem.



Rys. 17. „Ferie z biblioteką 2010” – spotkanie z młodzieżą

Źródło: Zbiory Gminnej Biblioteki Publicznej

- **Współorganizowanie Wiejskiego Dnia Seniora** – na prośbę Rady Sołectkiej wykonujemy cyklicznie dekoracje sceny, projektujemy zaproszenia oraz przygotowujemy występy słowno-muzyczne, które wykonują uczniowie.
- **Współorganizowanie Święta Piezonego Ziemniaka** – w przygotowaniu tej imprezy biblioteka bierze aktywny udział poprzez: przygotowanie loterii fantowej, przeprowadzanie różnego rodzaju konkurencji, sponsorowanie jednego z dań, reklamowanie święta na transparentach, dbanie o estetykę przed świetlicą wiejską a także prowadzenie samej imprezy.
- **Koło Miłośników Poezji** – które założyłyśmy w naszej bibliotece dla pasjonatów poezji. Spotkanie odbywają się raz w tygodniu. Celem spotkań jest m.in. poznawanie twórczości poetyckiej pisarzy oraz uwrażliwienie na piękno słowa pisanego.
- **Wycieczki** – za czynny udział członków aktywu bibliotecznego organizujemy wyjazdy m.in. do muzeum w Łąkorzu, w Nowym Mieście Lubawskim, w Ławicach, do Redakcji *Gazety Nowomiejskiej*

- **Tworzenie przy bibliotece Izby Pamięci** – od dwóch lat gromadzimy dobra kultury materialnej i faktograficznej, które są cennym źródłem historii dla nas i dla przyszłych pokoleń.



Rys. 18. Czytelnicy Gminnej Biblioteki Publicznej w Jamielniku

Źródło: Zbiory Gminnej Biblioteki Publicznej

2.11. Sport i rekreacja

W Jamielniku od wielu lat działa Ludowy Zespół Sportowy Jamielnik. Sekcja piłki siatkowej powstała w 2001 r. z inicjatywy nauczyciela wychowania fizycznego Damiana Szulowskiego, który był pasjonatem piłki siatkowej. Od 2001 zawodnicy LZSu regularnie uczestniczą w zawodach organizowanych przez WMZLZS, a także są inicjatorami własnych imprez, w których biorą udział drużyny z Iławy, Ząbrowa, Nowego Miasta Lubawskiego, Skarlina i wiele innych. Od 2006r opiekę nad drużyną sprawował Paweł Wybult. Działały 2 sekcje siatkówki chłopcy którzy trenowali pod kierunkiem Pawła Wybulta i dziewczęta, które prowadziła pani Renata Bojarska. Od 2010 roku opiekę nad sekcją siatkówki sprawuje Tomasz Lewsza.

W roku 2006 r. powstała sekcja koszykówki nad którą opiekę sprawuje Daniel Smukała w sekcji działa grupa dziewcząt i chłopców, którzy biorą udział w rozmaitych turniejach koszykówki. Są to turnieje uliczne 3x3 jak i zwykłe 5x5. LZS Jamielnik bierze udział w każdym zaproszeniu na turniej począwszy od takich miast jak Działdowo, Elbląg, Morąg, Brodnica, Nowe Miasto Lubawskie jak i turnieje organizowane w Jamielniku.

Sekcja Piłki Nożnej powstała w 1998 r. i bierze czynny udział w rozgrywkach Warmińsko Mazurskiej ligi okręgowej B klasy. W 2001 r. prezesem klubu został Damian Szulowski, który piastował to stanowisko do 2006 r. W tym roku członkowie klubu wybrali na Prezesa Pawła Wybulta, który zarządzał klubem do 2009 r. Na walnym zebraniu w 2009 r członkowie klubu wybrali nowego prezesa, został nim Arkadiusz Balewski i sprawuje to stanowisko do dziś. Piłkarze LZS Jamielnik obecnie grają w lidze B klasy i po rundzie jesiennej zajmują 2 miejsce w tabeli. Herbem LZS Jamielnik jest tarcza z piłką na zielono-żółto-czarnym tle.



Rys. 19. Boisko sportowe LZS Jamielnik

Źródło: Fot. Marcin Buliński

3. Inwentaryzacja zasobów

3.1. Zasoby przyrodnicze

3.1.1. Warunki geomorfologiczne

Jamielnik jak i cała gmina w świetle fizyczno-geograficznego podziału Polski znajduje się w obrębie makroregionu Pojezierza Chełmińsko-Dobrzyńskiego. Jej obszar znalazł się w zasięgu ostatniego zlodowacenia skandynawskiego, stąd rzeźba terenu posiada cechy charakterystyczne dla krajobrazu młodoglacjalnego. Procesy glacialne związane z kolejnymi fazami postępu i regresji lądolodu spowodowały, że obszar ten został mocno urzeźbiony i charakteryzuje się znacznym zróżnicowaniem hipsometrycznym. Występuje tu wyjątkowo duże nagromadzenie polodowcowych form rzeźby terenu takich jak m.in. moreny denne, pagórki wzgórza morenowe, rynny subglacjalne, płyty sandru, zagłębienia wytopiskowe. Bardzo urozmaicona rzeźba terenu jest efektem erozyjnej i akumulacyjnej działalności lądolodu, wód z topniejącego lądolodu oraz procesów zachodzących w okresie po ustąpieniu lądolodu i obecnie. Podstawowymi formami rzeźby terenu na tym obszarze są płaska i falista wysoczyzna morenowa, równiny sandrowe oraz dolina Drwęcy. Największe powierzchnie zajmuje falista wysoczyzna morenowa o nierównej powierzchni. Zbudowana jest przeważnie z gliny morenowej i gliny piaszczystej, a miejscami z piasków zwałowych. Płaska wysoczyzna morenowa zalega płatami w rejonie wsi **Jamielnika**, Radomna, Nowego Dworu, Lekart. Na tle wysoczyzny morenowej wyraźnie dominują pagórki i wzgórza morenowe, które wznoszą się ponad 160 m n.p.m. Występują one w rejonie Nawry i Gwiżdżin. Posiadają kształt rozległych masywów. Na powierzchni zbudowane są z gliny zwałowej, która jest efektem akumulacyjnej działalności lądolodu skandynawskiego. Na obszarze wysoczyzny morenowej występują pagórki morenowe, ozy - na południe od Nowego Dworu i w rejonie Chrośła oraz kemy - na południe od Jamielnika. Ozy i kemy zbudowane są z warstwowych piasków i żwirów. Ze względu na cenny materiał budowlany ozy w Nowym Dworze zostały w znacznym stopniu zniszczone. Wysoczyznę morenową rozcinają liczne i silnie rozgałęzione rynny polodowcowe, doliny wód roztopowych oraz zagłębienia wytopiskowe. Rynny jeziora Skarlińskiego, Gryźliny i Studa mają przebieg równoleżnikowy. W północnej części gminy Nowe Miasto Lubawskie znaczne powierzchnie zajmują równiny sandrowe powstałe w wyniku akumulacyjnej działalności wód roztopowych lądolodu w czasie jego postępu. Zalegają one znacznie niżej w stosunku

do wysoczyzny morenowej. Równiny te porastają głównie lasy. Z północy na południe gminy przebiega głęboko wcięta w wysoczyznę morenową dolina Drwęcy. Posiada doskonale rozwinięty system teras rzecznych oraz liczne drobne dolinki.

3.1.2. Lasy

Według stanu na dzień 12.04.2011 roku powierzchnia lasów w obrębie Jamielnik wynosi 339,41 ha co stanowi 38,21 % ogólnej powierzchni obrębu. Dla porównania całkowita powierzchnia lasów na terenie gminy wynosi 2369,0629 ha, tj. 17,18 % powierzchni gminy. Największe kompleksy leśne znajdują się w rejonie Bratiana i Tylic oraz Radomna i Jamielnika. Lasy niestanowiące własności Skarbu Państwa, głównie prywatne występują m.in. w rejonie Bratiana, Jamielnika, Radomna i Tylic. Dominują siedliska boru świeżego i boru mieszanego świeżego.

3.1.3. Gleby

Gleby w Jamielniku na ogół piaszczyste V i VI klasy bonitacyjnej.

3.1.4. Wody powierzchniowe

Wody powierzchniowe są ważnym elementem różnorodności krajobrazowej gminy Nowe Miasto Lubawskie, ponieważ decydują o funkcjonowaniu i bogactwie ekosystemów oraz mają duże znaczenie społeczne i gospodarcze. Sieć hydrologiczną gminy tworzą rzeki, strumienie, oczka i zbiorniki wodne oraz liczne jeziora. Pod względem hydrograficznym większość gminy znajduje się w dorzeczu Drwęcy, jedynie niewielki północno-zachodni jej fragment w tym Jamielnik znajduje się w dorzeczu Osy (Struga Laka).

Wieś jest położona na poziomie 105-110 m n.p.m. Pozostały otaczający teren wznosi się na wysokości 100-115 m n.p.m., jedynie jeziora Gil i Kutel leżą poniżej 100 m n.p.m. w rynnę polodowcowej położonej na północny i południowy zachód od wsi. Na terenie wsi brak większych cieków.

Jeziro Gil niewielkie jezioro położone w pobliżu wsi. Powierzchnia 4,7 ha. Duża przejrzystość i piaszczyste, twarde dno z wąskim pasem roślinności szuwarowej wskazują na stosunkowo dobrą jakość wody tego jeziora. Brzegi jeziora strome otoczone lasami sosnowymi. Nad brzegami dominuje olcha i brzoza. Miejscami wąski pas torfowiska przejściowego. W większości jednak, kilkumetrowej szerokości pas roślinności szuwarowej z przewagą trzciny i oczeretu jeziornego. Kilka starych pomostów wędkarskich. Jezioro wydłużone, bezodpływowe. Dobry dostęp od strony północno-zachodniej. Nad brzeg wiodzie piaszczysta ścieżka i leśna droga.



Rys. 20. Jezioro Gil

Źródło: Fot. Marcin Buliński

Jeziro Kutel jest płytkim zbiornikiem wodnym, położonym w pobliżu wsi. Kształt jeziora jest nerkowaty. Linia brzegowa mało urozmaicona, w większości zarośnięta pasem roślinności wynurzonej. Dno płaskie muliste. Często występuje zjawisko zakwitów wody. Brzegi jeziora są płaskie, otoczone pasem zadrzewień – olchami. Jezioro otoczone jest wokół polami uprawnymi. Rzędna wieloletnia lustra jeziora Kutel wynosi 96,2 m n.p.m. Rybostan jeziora mało urozmaicony – gatunki ryb dominujące w akwenie to: płoc, leszcz, okoń, szczupak, lin, krąp, karaś srebrzysty.

Powierzchnia 2,48 ha
Długość maksymalna 220 m
Szerokość maksymalna 115 m
Głębokość maksymalna 3,60 metra
Głębokość średnia 1,60 metra
Długość linii brzegowej 700m



Rys. 21. Jezioro Kutel

Źródło: Fot. Marcin Buliński

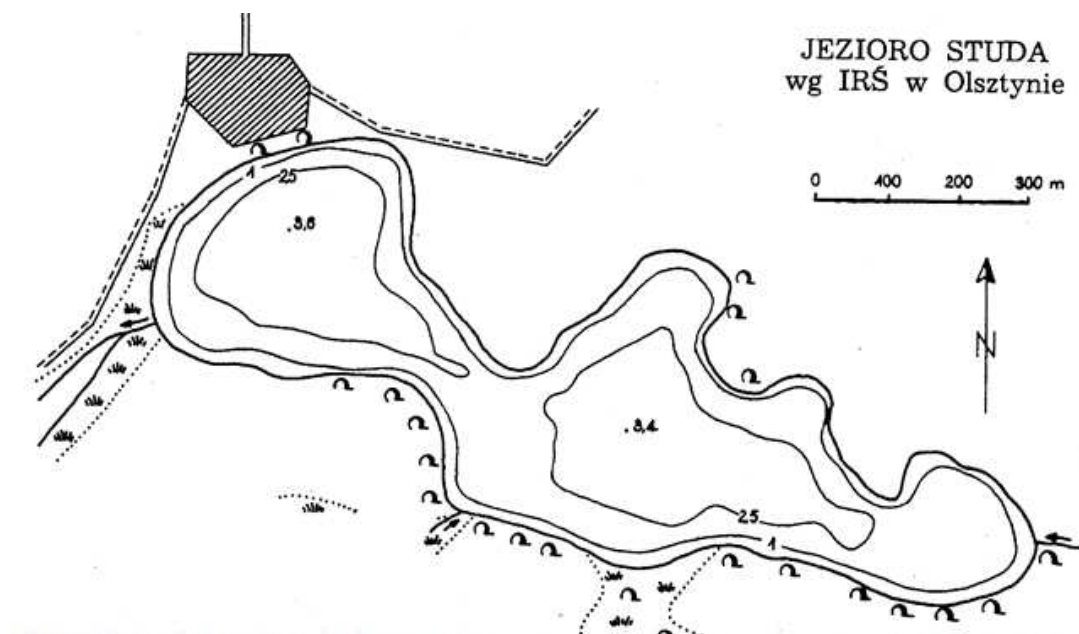
Jezioro Studa jest płytkim rynnowym zbiornikiem wodnym, położonym na południe od wsi. Kształt jeziora jest wydłużony. Przez jezioro przepływa strumień Laka – Kakaj dopływ Osy. Linia brzegowa dobrze rozwinięta z kilkoma wyraźnie zarysowanymi zatokami, w większości zarośnięta pasem roślinności wynurzonej. Dno płaskie muliste. Często występuje zjawisko zakwitów wody. Brzegi jeziora są płaskie, lub łagodnie wzniesione. Jezioro otoczone jest wokół łąkami i polami uprawnymi. Rzędna wieloletnia lustra jeziora Studa wynosi 92,7 m n.p.m. Rybostan jeziora mało urozmaicony – gatunki ryb dominujące w akwenie to: płoć; leszcz; okoń; szczupak; lin; krap; karaś srebrzysty; węgorz. Sporadycznie występuje tołpyga i karp.

Powierzchnia 29,0 ha
Długość maksymalna 1310 m
Szerokość maksymalna 450 m

Głębokość maksymalna 3,60 metra

Głębokość średnia 1,90 metra

Długość linii brzegowej 3600m



Rys. 22. Szkic jeziora Studa

Źródło: IRŚ w Olsztynie

3.1.5. Formy ochrony przyrody

Na terenie gminy występują

- rezerwat przyrody pod nazwą „Rzeka Drwęca” – Zarządzenie Ministra Leśnictwa i Przemysłu Drzewnego z dnia 27 lipca 1961 r. w sprawie uznania za rezerwat przyrody. (M.P.61.71.302 z dnia 19.09.1961r.)
- obszary chronionego krajobrazu:
- „Obszar Chronionego Krajobrazu Doliny Dolnej Drwęcy”
- „Obszar Chronionego Krajobrazu Doliny Rzeki Wel”
- „Skarliński Obszar Chronionego Krajobrazu” – Rozporządzenie nr 54 Wojewody Warmińsko-Mazurskiego z dnia 10 listopada 2005 r. w sprawie obszarów chronionego krajobrazu na terenie województwa warmińsko mazurskiego. (Dz. Urzęd. Woj. Warm-Maz. 05, nr 175, poz. 1951 ze zm.)

- na terenie gminy znajduje się proponowany przez Rząd RP obszar do Natury 2000. Jest to Dolina Drwęcy. Kod obszaru: PLH280001

Łącznie obszary chronionego krajobrazu obejmują powierzchnię 9445 ha, co stanowi 65% powierzchni gminy. Warto nadmienić, że od roku 1994 cała gmina została włączona w obszar Zielonych Płuc Polski.

3.2. Zasoby kulturowe

3.2.1. Zabytki architektury sakralnej i miejsca kultu religijnego

JAMIELNIK - Kościół p.w. św. Faustyny Kowalskiej, kościół w Jamielniku istniał prawdopodobnie już w XIV w. jednak podczas wojny trzynastoletniej został zniszczony. Fundamenty owego kościoła widoczne były jeszcze w 1670 r., co potwierdza wpis L. Strzesza podczas wizytacji parafii Radomno. Dekretem biskupa toruńskiego Andrzeja Suskiego z 21 maja 2000 r. została powołana do życia pierwsza na terenie diecezji toruńskiej parafia p.w. św. siostry Faustyny. Rozpoczęła się budowa świątyni. Jej obszar został wydzielony z granic parafii Radomno. Pierwszym proboszczem został ks. Józef Penc. To on zapoczątkował budowę świątyni, sprowadził m.in. relikwie św. Faustyny. 21 lipca 2000 r. zostały wykonane wykopy. Jeszcze tego samego roku, 8 października, odbyła się pierwsza uroczystość odpustowa św. siostry Faustyny. W murach budującego się kościoła została odprawiona pierwsza msza św.



Rys. 23. Kościół p.w. św. Faustyny Kowalskiej

Źródło: Fot. Marcin Buliński

JAMIELNIK - kapliczka w południowo-wschodniej części wsi, przy szosie w kierunku Radomna i Gryźlin. Zbudowana w roku 1946, murowana z cegły na planie kwadratu, trójkondygnacyjna, otynkowana. W środkowej i górnej części wnętrza z ceramicznymi figurami Chrystusa i Matki Boskiej. Powyżej daszek utworzony przez 4 trójkątne szczytiki, zwieńczony krzyżem i blaszaną chorągiewką z datą "1946". Dookoła kapliczki murowane ogrodzenie wzmocnione filarkami, z metalową furtką od strony szosy.



Rys. 24. Kapliczka

Źródło: Fot. Marcin Buliński

3.2.2. Inne obiekty zabytkowe

JAMIELNIK - STUDA - zespół podworski. Dwór zbudowany na początku XIX wieku, rozbudowany i przebudowany w latach 50-tych XX wieku. Zachowały się 2 budynki gospodarcze pochodzące z końca XIX wieku. **Park** - o powierzchni 1,07 ha z ponad 100-letnim drzewostanem, z prowadzącą do dworu aleją wierzbową i aleją lipową prowadzącą od dworu w kierunku jeziora.

JAMIELNIK - grób w lesie, 20 m od toru kolejowego wiodącego w kierunku Hawy, naprzeciw dawnego budynku komory celnej. Owalny, zadbane, z prostym krzyżem, upamiętnia zamordowanych 2 (3?) Rosjan.

JAMIELNIK - słupek graniczny po północnej stronie dawnej przecinki granicznej, 250 m w kierunku wschodnim od toru kolejowego wiodącego w kierunku Hawy. Wkopany w niewielki kopiec przy rozwidleniu leśnych dróg. Granitowy, czerwono-brązowy, wys. 30 cm (ponad poziom kopca), w przekroju kwadratowy, z mocno zaokrąglonymi krawędziami, zwężający się ku górze. Wierzchołek zaokrąglony z wyraźnym rowkiem długości 8 cm i głębokości 1 cm, wskazującym dokładnie przebieg dawnej granicy polsko-niemieckiej.

JAMIELNIK - aleja lipowa wzdłuż szosy wiodącej z Jamielnika w kierunku Biskupca Pomorskiego. Kilkadziesiąt drzew o obwodzie od 2,5 do 4,5 m, wysokości ok. 20 m, wiek ok. 150 lat. Wśród lip topola o obwodzie 3,8 m. Aleja przechodzi na teren gminy Biskupice Pomorski.



Rys. 25. Aleja lipowa

Źródło: Fot. Marcin Buliński

JAMIELNIK - zabytkowe budynki.

- Dworzec kolejowy - Zbudowany w roku 1902. rozbudowany po roku 1920. murowany, na planie nieregularnym. parterowy z niesymetrycznym ryzalitem od strony peronu, otynkowany. Fasada północno-zachodnia 11 osiowa, w tym 4-osiowy ryzalit, fasada południowo-wschodnia 9-osiowa. Dach dwupołaciowy.
- Budynek dawnej komory celnej - zbudowany po I wojnie światowej, przy torach kolejowych wiodących w kierunku Iławy, 55 m od dawnej granicy polsko-niemieckiej. Murowany z cegły na planie prostokąta, otynkowany, parterowy z facjatą na piętrze. Fasada frontowa 5-osiowa z wejściem pośrodku ze schodami z 3 osiowym ryzalitem. Narożniki ryzalitu poszerzone ku dołowi, okna parteru we wnękach zamkniętych półkoliście. Dach wielopołaciowy.
- Szkoła - zbudowana na początku XX wieku z cegły na kamiennej podmurówce, parterowa, nieotynkowana. Fasada frontowa 6-osiowa, dach dwuspadowy.
- Dom nr 33 - zbudowany w połowie XIX wieku, murowany z dodatkiem gliny, niezamieszkały. Od wschodu przylega nowsza, zamieszkała dobudówka.
- Dom nr 88 - zbudowany w połowie XIX wieku, murowany.

3.2.3. Obiekty kulturalne użyteczności publicznej

W miejscowości znajduje się świetlica wiejska. Budynek świetlicy to obiekt parterowy, niepodpiwniczony. Poza budynkiem na działce znajdują się budynki gospodarcze stanowiące zaplecze dla świetlicy. Obiekt otoczony jest istniejącymi urządzeniami budowlanymi w postaci utwardzonych dojazdów, przejazdów, placów postojowych służących dla celów funkcjonowania świetlicy wiejskiej. Budynek spełnia funkcje Wiejskiego Domu Kultury, w której organizowane są imprezy okolicznościowe, spotkania ludności, itp. Budynek w roku 2006 został wyremontowany przy udziale środków z Unii Europejskiej.



Rys. 26. Świetlica wiejska w Jamielniku

Źródło: Fot. Marcin Buliński

Oprócz świetlicy wiejskiej w Jamielniku mieści się Gminna Biblioteka Publiczna. Jest to budynek po dawnej szkole zbudowany na początku XX wieku z cegły na kamiennej podmurówce. Budynek parterowy, nieotynkowany. Fasada frontowa 6-osiowa, dach dwuspadowy. Poddasze z możliwością adaptacji.



Rys. 27. Gminna Biblioteka Publiczna w Jamielniku

Źródło: Fot. Marcin Buliński

3.3. Zasoby mieszkaniowe

W miejscowości Jamielnik gmina posiada piętnaście lokali mieszkaniowych o łącznej powierzchni 598,44 m².

3.4. Zasoby oświatowe

W roku 1993 gmina Nowe Miasto Lubawskie jako jedna z pierwszych w powiecie przejęła prowadzenie oświaty. W 2000 r. powstał Gminny Zespół Oświaty i Kultury z siedzibą w Mszanowie. Zespół ten obsługuje 4 Szkoły Podstawowe w Skarlinie, Radomnie, Tylicach i Gwiżdżinach oraz 2 Zespoły Szkoły Podstawowej i Gimnazjum w Jamielniku i Bratianie.

Obecnie w Jamielniku funkcjonuje Zespół Szkół im. Jana Pawła II.

Rys historyczny Zespół Szkół im. Jana Pawła II

Historia szkoły w Jamielniku to historia istnienia trzech budynków, a przede wszystkim to opowieść o uczniach, nauczycielach i rodzicach. Niestety, jedynym (czasami niepełnym) źródłem wiedzy historycznej na ten temat są kroniki szkolne, protokoły rad pedagogicznych oraz informacje uzyskane od byłych nauczycieli szkoły.

Szkoła w Jamielniku została wybudowana na przełomie XIX/XX wieku. Jej początki sięgają więc czasów zaborów, dlatego aż do stycznia 1919 roku dzieci uczone były tylko w języku niemieckim. W pierwszych tygodniach po odzyskaniu niepodległości uczniowie z tutejszej szkoły uczęszczali do szkoły do Wonny. Po kilku tygodniach nastąpiło ponowne otwarcie szkoły w Jamielniku, której kierownikiem był pan **Brzeziński**, a nauczycielką pani **Michalska**.

Budynek szkoły powstał z czerwonej cegły, na kamiennej podmurówce, a obok stało pomieszczenie gospodarcze. Zajęcia odbywały się w dwóch izbach lekcyjnych, a po ich przeciwległej stronie znajdowało się mieszkanie dla nauczyciela. W skład rejonu szkolnego wchodziły następujące miejscowości: Jamielnik, Studa, Repetajka i Bagno. Szkoła powszechna I stopnia liczyła 120 uczniów. Opisywany budynek czerwonej szkoły służył – jako jedyny – aż do 1960 roku.

W dniu wybuchu II wojny światowej żołnierze hitlerowscy zajęli stację kolejową w Jamielniku już przed godziną 5. rano. Następnie zamknęli szkołę jako ośrodek polskości, całkowicie zniszczyli bibliotekę i pomoce naukowe (zachowało się tylko kilka map).

Po kilku dniach szkoła została przez Niemców otwarta, ale nauka odbywała się tylko w języku niemieckim. W okresie okupacji w szkole w Jamielniku uczyła jedna nauczycielka - pani Prauze. Osobą nadzorującą jej pracę był inspektor szkolny (szulspektor). Funkcję tę pełnił nauczyciel z Radomna. Okupacyjne władze niemieckie wydały nakaz uczęszczania do szkoły wszystkich dzieci objętych obowiązkiem szkolnym.

Lekcje odbywały się 2-3 godziny w dwóch izbach lekcyjnych. Dzieci siedziały po czworo w długich ławach z dwoma kałamarzami. W czasie lekcji uczniowie pisali na tabliczkach z rysikiem i gąbką. Tabliczki były dwustronne, z jednej strony były linie, a z drugiej kratka. Przez okres wojny nie były wydawane świadectwa.

Dnia 1 marca 1945 roku nastąpiło otwarcie Publicznej Szkoły Powszechnej; pierwszym kierownikiem został pan **Franciszek Pokojski** – absolwent Państwowego Seminarium Nauczycielskiego w Lubawie; piastował to stanowisko do 1 czerwca 1946 roku. Lekcje nadal odbywały się tylko w dwóch klasach czerwonej szkoły. Brakowało sprzętu szkolnego i pomocy naukowych (zachowało się tylko kilka map, które w czasie wojny były przechowywane przez miejscową ludność). Do szkoły uczęszczało 88 uczniów, pobierających naukę w czterech oddziałach.

W 1959 roku siedmioklasowa szkoła w Jamielniku liczyła 120 uczniów, a pomieszczeń bardzo mało. Były tylko dwie izby lekcyjne, trzecia to dawny pokój nauczycielski, a czwarta prowizoryczna – urządzona z dawnej pracowni. Klasy były tak ponure i zimne, że zimowa porą dzieci często musiały siedzieć na lekcji w płaszczach. W tej sytuacji budowa nowej szkoły stała się koniecznością. Wówczas kierowniczka szkoły pani Anna Dropa rozpoczęła w tym kierunku starania. Pierwsze pieniądze (120 000 zł) zdobyto ze sprzedaży 2 ha gromadzkiego lasu (początkowo kwota ta miała być przeznaczona na wybudowanie wiejskiej świetlicy). Po zaakceptowaniu przez jamielniczian pomysłu budowy szkoły powołano Komitet Rozbudowy Szkoły, następnie uzyskano zgodę od pana Sikory – Kuratora Okręgu Szkolnego w Olsztynie na budowę szkoły w czynnie społecznym. Dnia 26 września 1959 Przedsiębiorstwo Budowlane z Olsztyna rozpoczęło prace, które trwały rok. Dnia 7 września 1960 roku nastąpił odbiór nowej szkoły, a 15 września 1960 roku uroczyste otwarcie. Wokół budynku posadzono drzewa, zakupiono dużo sprzętu szkolnego, pomocy dydaktycznych.

W roku szkolnym 1961/62 skierowano do tutejszej szkoły uczniów z Gryźlin i Wonny, ponieważ w Jamielniku powstała szkoła zbiorcza, licząca 130 uczniów. Rok szkolny 1964/65 przyniósł zmiany w nauczaniu – powstały tzw. klasy łączone (klasa II z III i V z VI). Niestety znów było ciasno, ławki stały przy ścianach. Liczba uczniów w szkole wynosiła 145.

W roku szkolnym 1971/72 kierownikiem szkoły został pan **Wacław Karbowski**, który funkcję tę pełnił do czerwca 1973 roku. Od początku 1972 r. uczniowie zaczęli korzystać z nowo pobudowanej świetlicy – Wiejskiego Ośrodka Kultury. Tutaj zaczęto organizować Choinki Szkolne, tu odbywały się zabawy dla rodziców. W czasie wakacji, tj. od 15 lipca 1972 roku zorganizowano w szkole po raz pierwszy dzieciniec dla młodszych dzieci.

Od września 1973 roku do czerwca 1988 roku dyrektorem szkoły był pan **Wacław Jabłoński**. Jesienią 1973 roku przeprowadzono po raz drugi kapitalny remont starej czerwonej szkoły. Zbiorcza Szkoła Podstawowa w Jamielniku posiadała dwie szkoły filialne: w Wonnie (w roku szkolnym 1973/74) oraz w Gryźlinach. Od 1974 roku działał zespół instrumentalno – wokalny „Poziomki”, którego opiekunem i założycielem był dyrektor szkoły pan Wacław Jabłoński. Zakupiono podstawowe instrumenty muzyczne i aparaturę nagłaśniającą. Zespół grywał na uroczystościach szkolnych, np. na Choinkach noworocznych; brał udział w konkursach i przeglądach, na których zdobywał nagrody. W szkole aktywnie działała drużyna harcerska prowadzona przez panią **Barbarę Grzywacz** oraz Zuchy, którymi opiekowała się Pani **Halina Wojtas**.

Od września 1988 roku do grudnia 2002 roku dyrektorem szkoły była pani Barbara Grzywacz. W latach dziewięćdziesiątych XX wieku liczba mieszkańców Jamielnika i okolicznych wsi znacznie zwiększyła się, a tym samym wzrosła liczba uczniów w szkole. Było coraz ciasniej. Lekcje odbywały się w czerwonej szkole, w pawilonie i w pomieszczeniu w świetlicy wiejskiej.

W 1993 roku dyrektor szkoły pani Barbara Grzywacz, grono pedagogiczne i jamielniczanie podjęli decyzję o budowie szkoły. Powołano Komitet Rozbudowy Szkoły, zaczęto sprzedawać cegielki. Dużym zaangażowaniem wykazali się rodzice, którzy chętnie wspierali szkołę swoją pomocą. W Biuletynie Zamówień Publicznych nr 72 (Warszawa, dnia 17 maja 1996 r.) zamieszczono ogłoszenie Zarządu Gminy Nowe Miasto Lubawskie z siedzibą w Mszanowie o przetargu nieograniczonym na rozbudowę Szkoły Podstawowej w Jamielniku. Zakres prac obejmował: budowę budynku dydaktycznego z halą sportową, zapleczem i kotłownią (powierzchnia całkowita 1278,32 m kw.) oraz modernizację

budynku istniejącego (powierzchnia całkowita 342 m kw.). W połowie września rozpoczęto prace budowlane (m.in. kopanie fundamentów). Kamień węgielny został wmurowany 1 czerwca 1997 roku.

Dnia 1 września 1999 roku nowa szkoła została poświęcona, a 12 września 1999 roku oficjalnie otwarta przez władze samorządowe i oddana do użytku. W dniu otwarcia w budynku głównym znajdowało się 11 sal lekcyjnych (w tym sala komputerowa), sala gimnastyczna; szkoła podstawowa posiadała kuchnię, stołówkę, gabinet pielęgniarki. Zimą porą budynek ogrzewany jest olejem opałowym. Od września 1999 roku w wyniku reformy oświaty powołano sześcioletnią szkołę podstawową i trzyletnie gimnazjum, dlatego od tego czasu szkoła nosiła nazwę Zespół Szkoły Podstawowej i Gimnazjum w Jamielniku.

Dnia 1 stycznia 2003 roku dyrektorem szkoły została pani **Marzena Weisgerber**. Szkoła cały czas jest modernizowana: w 2004 r. od części frontowej budynku zostało wykonane ogrodzenie, a w 2005 roku polbruk. Zajęcia sportowo - rekreacyjne odbywają się na boisku do minipiłki nożnej, na pełnowymiarowym boisku, na boisku do piłki siatkowej oraz na sali gimnastycznej. Należy podkreślić, że budowa, modernizacja i remonty szkoły były możliwe dzięki wielkiemu zaangażowaniu pracujących tu dyrektorów, nauczycieli oraz mieszkańców Jamielnika i okolic. Do obwodu naszego Zespołu należą następujące miejscowości: Bagno, Chrośle, Gryźliny, Jamielnik, Lekarty, Nawra, Nowy Dwór, Pustki, Radomno, Skarlin.

W szkole co roku odbywa się m.in. Ślubowanie klas pierwszych szkoły podstawowej, Ślubowanie i otrzęsiny gimnazjalistów, Bal absolwentów, Choinka szkolna, Dzień Matki, Dzień Seniora. Organizowane są festyny środowiskowe, zabawy sylwestrowe i karnawałowe, a zarobione pieniądze przeznaczają się na zakup pomocy dydaktycznych i sprzętu szkolnego.

Od 1999 r. szkoła jest organizatorem Gminnych Konkursów Ortograficznych; od 2002 r. Gminnych (od 2004 r. Powiatowych) Happeningów Ekologicznych; zaś od 2005 roku jest gospodarzem Powiatowych Spotkań z Literaturą. Nasza placówka przygotowuje wiele imprez sportowych na etapie gminnym, powiatowym lub rejonowym.

Dobrze zorganizowana praca wszystkich nauczycieli sprawia, że nasi uczniowie, piszący sprawdziany i egzaminy gimnazjalne, osiągają wyniki powyżej średniej w województwie, a potem dostają się do wymarzonych szkół średnich. Proces dydaktyczny, wychowawczy i opiekuńczy uzupełniają systematyczne wyjazdy do teatru, kina, na wystawy, również wycieczki przedmiotowe i krajoznawcze, na basen, obozy czy majówki oraz aktywny

udział w konkursach, przedstawieniach i apelach szkolnych. Bardzo ważny jest udział uczniów w wielu akcjach, np. Caritasu, PCK, WOŚP i Sprzątaniu Świata. Od 2008 roku nasza placówka utrzymuje aktywne kontakty ze szkołami z Anglii. Uczniowie przygotowują prezentacje, tworzą filmy oraz prowadzą korespondencję listowną (gimnazjaliści) ze swoimi rówieśnikami przez co mają możliwość rozwijania swoich umiejętności językowych. Nasza szkoła jest również placówką dążącą ku nowoczesności. Różne uroczystości szkolne rejestrowane są kamerą oraz publikowane na stronach internetowych. Posiadamy dwie nowoczesne pracownie komputerowe, a nauczyciele mają dostęp do nowoczesnych rozwiązań technicznych wspomagających nauczanie.

Nadanie imienia

Uchwałą nr XXXIII16406 Rady Gminy Nowe Miasto Lubawskie z/s w Mszanowie z dnia 13 czerwca 2006 roku nadano imię Jana Pawła II Zespołowi Szkół w Jamielniku, w skład którego wchodzi Szkoła Podstawowa i Gimnazjum. Nowa nazwa szkoły obowiązuje od dnia 1.09.2006 roku. Organem prowadzącym nasz Zespół Szkół im. Jana Pawła II jest Urząd Gminy Nowe Miasto Lubawskie z/s w Mszanowie, natomiast organem nadzorującym – Kuratorium w Olsztynie – delegatura Elbląg. Uroczyste nadanie imienia Zespołowi Szkół miało miejsce 14.10.2006 roku.



Rys. 28. Zespół Szkół im. Jana Pawła II w Jamielniku

Źródło: Fot. Marcin Buliński

W szkole funkcjonuje sześć klas szkoły podstawowej, zerówka i zespół wychowania przedszkolnego. Łącznie do szkoły uczęszcza 341 dzieci. Ilość dzieci w poszczególnych grupach wiekowych przedstawia się następująco (stan na 15.04.2011 r.)

- zespół wychowania przedszkolnego – 15
- klasa „0” – 20
- klasa I – 27
- klasa II – 16
- klasa III – 24
- klasa IV – 27
- klasa V – 22
- klasa VI – 19
- gimnazjum klasa I – 60
- gimnazjum klasa II – 52
- gimnazjum klasa III – 59

3.5. Zasoby infrastrukturalne

3.5.1. Sieć komunikacyjna

Sieć drogowa w miejscowości Jamielnik oparta jest o drogę powiatową nr 1299N Radomno - Szwarcenowo - Łąkorz - Brodnica oraz o sieć dróg gminnych. Przez miejscowość przebiegają dwie drogi lokalne relacji:

- Gryźliny – Jamielnik
- Jamielnik – Studa

oraz dobrze rozbudowana sieć dróg osiedlowych.

Stan dróg w miejscowości Jamielnik, jak i w samej gminie, w większości wymaga poprawy i modernizacji. Są to głównie drogi gruntowe.

W Jamielniku znajduje się przystanek komunikacji samochodowej PKS.

3.5.2. Wodociągi i kanalizacja

Gmina Nowe Miasto Lubawskie zwodociągowania jest niemal w 100%. Długość sieci wodociągowej wraz z 200 przyłączami na dzień 31 grudnia 2010 r. wynosiła 20 251,9 mb. Osoby nie korzystające z sieci czerpią wodę z własnych, lokalnych ujęć przyzagrodowych.

Woda dla miejscowości Jamielnik czerpana jest z ujęć wody w Bagnie. Najważniejsze parametry ujęć przedstawiono w tabeli poniżej.

Tabela 10

Parametry ujęć wody w miejscowości Bagno

Ujęcie wody	Pobór wody			Studnia głębinowa nr 1				Studnia głębinowa nr 2			
	Średnio m ³ /d	Max m ³ /d	Max m ³ /h	Wydajność m ³ /h	Depresja w metrach	Głębokość w metrach	Rok budowy	Wydajność m ³ /h	Depresja w metrach	Głębokość w metrach	Rok budowy
SUW Bagno	868	-	54	20	4,7	40,2	1987	50	8	35	1973

Źródło: Opracowanie własne na podstawie danych z ZUK w Mszanowie.

Na terenie gminy Nowe Miasto Lubawskie tylko jedna miejscowość jest wyposażona w sieć kanalizacyjną i oczyszczalnię ścieków. Jest to miejscowość Bagno. Kolejna miejscowość Mszanowo zostanie podłączona do sieci pod koniec 2011 r.

W miejscowości Jamielnik brak jest kanalizacji. Ścieki gromadzone są w zbiornikach bezodpływowych, a następnie za pośrednictwem firm transportowych przewożone do oczyszczalni ścieków w Bagnie i Nowym Mieście Lubawskim. We wsi zlokalizowane jest 208 zbiorników bezodpływowych (dane na dzień 31 grudnia 2010 r.).

3.5.3. Gaz i ogrzewanie

Na terenie miejscowości Jamielnik, a także w gminie i powiecie nie ma dostępu do rozdzielczej sieci gazowej. Mieszkańcy korzystają z gazu butlowego. Miejscowość także nie posiada zbiorczej kotłowni działającej na rzecz mieszkańców. Budynki mieszkalne oraz zakłady ogrzewane są za pomocą własnych sieci i pieców centralnego ogrzewania.

3.5.4. Telekomunikacja i poczta

Na terenie miejscowości jest dostęp do usług telefonicznych stacjonarnych oraz poprzez gęste rozmieszczenie nadajników satelitarnych również do telefonii komórkowej. W miejscowości zlokalizowany jest także urząd pocztowy.



Rys. 29. Urząd pocztowy w Jamielniku

Źródło: Fot. Marcin Buliński

4. Analiza SWOT

Podjmując działania na rzecz rozwoju miejscowości należy uwzględnić wewnętrzne czynniki ograniczające jej rozwój, punkty stanowiące jej mocne strony, potencjał rozwojowy oraz zidentyfikowane zagrożenia. Analiza SWOT została przedstawiona w tabeli poniżej.

Tabela 11

Analiza SWOT miejscowości Jamielnik

Mocne strony	Słabe strony
<ul style="list-style-type: none"> wysokie walory krajobrazowe czyste, nieskażone środowisko wysoka atrakcyjność zasobów przyrodniczych, wypoczynkowych, oraz zasobów dziedzictwa kulturowego i wiejskiego sąsiedztwo terenów leśnych daje podstawy dla rozwoju aktywnych form wypoczynku wysoka aktywność społeczności lokalnej oraz jej zdolność do angażowania się w rozwój wsi oraz całej gminy zaangażowanie władz gminy we współpracę z otoczeniem zewnętrznym i zdobywanie środków finansowych na realizację ważnych przedsięwzięć gminnych dobre położenie geograficzne w sąsiedztwie aktywnych społecznie i gospodarczo miast: Iława dobry układ transportowy wieś posiada sieć wodociagową i telefoniczną dobre połączenie komunikacyjne z innymi miejscowościami 	<ul style="list-style-type: none"> słabo rozwinięta sieć infrastruktury technicznej: brak kanalizacji, gazu, zły stan nawierzchni dróg bardzo wysokie, długotrwałe bezrobocie niskie wykształcenie mieszkańców trudna sytuacja materialna mieszkańców słaba integracja społeczności lokalnej mało skuteczna promocja walorów przyrodniczych gminy peryferyjne położenie w stosunku do centrum administracyjnego regionu obecnie Olsztynie i wynikające z tego skutki w dotychczasowym rozwoju społeczno-gospodarczym nierozwinięta działalność pozarolnicza oraz działalność dająca dodatkowe, alternatywne źródła zarobkowania w gospodarstwach rolnych np.: produkcja zdrowej żywności słabo rozwinięta infrastruktura turystyczna brak terenów pod duże inwestycje niski poziom uprzemysłowienia zły stan dóbr kultury mała estetyka budowli
Szanse	Zagrożenia
<ul style="list-style-type: none"> promocja gminy i informacja turystyczna urozmaicona rzeźba terenu czyste środowisko naturalne różnorodność gatunków zwierząt, ptaków ryb, płazów rozwój turystyki rozwój i tworzenie gospodarstw agroturystycznych zwiększający się popyt na usługi turystyczne oparte o zasoby naturalne rozwój bazy turystycznej, kulturalnej i sportowej rozwój drobnej przedsiębiorczości modernizacja i poprawa stanu dróg alternatywne źródła finansowania, w tym środki pomocowe z Unii Europejskiej 	<ul style="list-style-type: none"> różnorodność klimatyczna, zmienność typów pogody fragmentacja krajobrazu wrażliwość wód na zanieczyszczenia starzejące się społeczeństwo gminy migracja ludzi młodych i wykształconych z terenu sołectwa zła sytuacja rolnictwa malejąca konkurencyjność rodzimej produkcji zbyt małe ilości uzyskiwanych środków finansowych w tym z UE brak stabilności w polityce państwa – prawnej, podatkowej, rolnej wzrost bezrobocia brak warunków startu dla młodych ludzi niskie dochody własne gminy

Źródło: Opracowanie własne.

5. Kierunki rozwoju miejscowości Jamielnik

Wizja jest wyrażeniem, które określa główny cel miejscowości, jej „sens życia”. Jest wyrazem dążeń i oczekiwań w stosunku do miejscowości, dla której została sformułowana. Wizja pokazuje pozytywny obraz sołectwa Jamielnik w perspektywie 7 lat. Przeprowadzone analizy i wyznaczone potrzeby mieszkańców, pozwalają na określenie głównych celów planu. Cele te będą wyznacznikiem kierunku wszystkich działań objętych planem.

Na podstawie wizji lokalnej jak również po rozmowie z lokalnymi liderami zostały zebrane informacje na temat wizji i kierunków rozwoju miejscowości Jamielnik. Szczegółowe informacje przedstawiono w tabeli 12.

Głównym kierunkiem dokonywanych na obszarze miejscowości zmian powinien być rozwój działalności sportowej i kulturalnej, jak również produkcji i usług. Powinno to sprzyjać funkcjom turystycznym, jakie charakteryzują analizowany obszar.

Funkcje jakie spełniała do tej pory muszą być na nowo zdefiniowane. Gospodarstwa rolne muszą być zdolne do generowania takiego dochodu, który jest konkurencyjny z dochodami z pracy poza rolnictwem. Funkcja mieszkalna nie może ograniczać się do tak zwanej „podmiejskiej sypialni”, bez możliwości samorealizacji mieszkańców w dziedzinie kultury, oświaty, rekreacji czy sportu.

Tabela 12

Wizja i kierunki rozwoju miejscowości

Diagnoza obecnej sytuacji miejscowości		Wizja stanu docelowego	
Co ją wyróżnia?	Dobrze utrzymane walory krajobrazowe, niezniszczone środowisko naturalne, dogodne położenie względem szlaków komunikacyjnych.	Co ma ją wyróżniać?	Rozwój działalności kulturalnej i sportowej, rozwój produkcji i usług, kompleksowa baza sportowo-kulturalna, zagospodarowane, estetyczne centrum wsi.
Jakie pełni funkcje?	Wieś usługowa, jest miejscem zamieszkania ponad 12 % mieszkańców gminy Nowe Miasto Lubawskie, w mniejszym stopniu pełni funkcje rolniczą.	Jakie ma pełnić funkcje?	Funkcje turystyczne, kulturalne, sportowe. Tworzenie nowych miejsc pracy poza rolnictwem (rozwój agroturystyki, usług, handlu).
Kim są mieszkańcy?	Mieszkańcy to głównie przedsiębiorcy, ale również rolnicy, pracownicy miejscowych firm, renciści, emeryci, młodzież.	Kim mają być mieszkańcy?	Zintegrowani mieszkańcy wsi, podnoszący swoje kwalifikacje, zaangażowani w życie wsi, aktywna młodzież.
Co daje utrzymanie?	Praca – głównie w usługach, zatrudnienie w sektorze publicznym i prywatnym,	Co ma dać utrzymanie?	Stać praca w sektorze usługowym, rolniczym, produkcyjnym we wsi i poza

	własna działalność gospodarcza, rolnictwo, zasiłki socjalne, zasiłki dla bezrobotnych, emerytury, renty.		wsią, działalność gospodarcza i usługowa.
Jak są zorganizowani mieszkańcy?	Rada Sołecka, OSP, KGW, Biblioteka, Stowarzyszenia	Jak mają być zorganizowani mieszkańcy?	Stowarzyszenia kulturalne, sportowe, wysoka integracja mieszkańców, wspólny odpoczynek, wspólna praca na rzecz rozwoju wsi.
W jaki sposób mieszkańcy rozwiązują problemy?	Doraźne zebrania wiejskie, indywidualne interwencje u władz gminy.	W jaki sposób mają być rozwiązane problemy?	Okresowe spotkania i zebrania wiejskie, spotkania z władzami gminy, współpraca z sąsiednimi miejscowościami, zwiększenie przepływu informacji między mieszkańcami.
Jak wygląda nasza wieś?	wieś w przeważającej części o zwartej zabudowie jednorodzinnej i wилorodzinnej, zauważalny brak chodników i miejsc do odpoczynku.	Jak ma wyglądać nasza wieś?	Czysto, estetycznie zagospodarowane posesje, założenie skwerów zieleni, założenie chodników, utworzenie placów zabaw dla dzieci.
Jaki jest stan otoczenia i środowiska?	Czyste środowisko, w pobliżu wsi lasy i liczne zielenie, wieś posiada sieć wodociągową, brak kanalizacji	Jaki ma być stan otoczenia i środowiska?	Czyste i przyjazne środowisko dla ludzi i przyrody, wykorzystanie naturalnych walorów przyrodniczych i turystycznych.
Jakie są powiązania komunikacyjne?	Dobrze rozwinięty węzeł komunikacyjny.	Jakie mają być powiązania komunikacyjne?	Dobry stan nawierzchni dróg.
Co proponujemy dzieciom i młodzieży?	Młodzież nie posiada możliwości zagospodarowania wolnego czasu w sposób zorganizowany na terenie wsi.	Co zaproponujemy dzieciom i młodzieży?	Korzystanie z kompleksowej bazy kulturalno-sportowej, kompleksowo wyposażony plac zabaw, miejsce wypoczynku i zabawy.

Źródło: Opracowanie własne.

6. Planowane działania w perspektywie 7 lat (2011-2018)

Rozwój gospodarczy jest najlepszym sposobem eliminacji większości problemów społecznych takich jak bezrobocie, ubóstwo, przestępczość itp. przed jakimi staje władza lokalna. Rozwój gospodarczy na szczeblu lokalnym oznacza przyrost możliwości, które pozwalają lokalnej władzy i mieszkańcom lepiej zaspokajać większą liczbę potrzeb na wyższym poziomie. Podkreślenia przy tym wymaga fakt, że jedynie w warunkach rozwoju gospodarczego udaje się osiągnąć tak pożądane zjawisko jak uczestnictwo prywatnego kapitału w przedsięwzięciach istotnych dla zaspokojenia potrzeb mieszkańców.

W ramach Planu Odnowy Miejscowości zakłada się realizację 12 zadań, których szczegóły zostały przedstawione poniżej. Inwestycje te są zadaniami priorytetowymi dla Jamielnika.

Tabela 13

Zadanie 1

Tytuł projektu	Remont lub budowa Gminnej Biblioteki Publicznej wraz z utworzeniem izby pamięci w Jamielniku
Projektodawca	Gmina Nowe Miasto Lubawskie
Szacunkowy koszt realizacji inwestycji	400 000 PLN
Źródła finansowania	Środki własne Środki z UE
Opis projektu (planowane prace)	Remont istniejących pomieszczeń biblioteki oraz adaptacja poddasza na izbę pamięci. - wykonanie dokumentacji technicznej, - przeprowadzenie procedury przetargowej i wyłonienie wykonawcy - remont biblioteki i utworzenie izby pamięci
Harmonogram realizacji	2011-2012
Oczekiwane rezultaty	Rezultatem będzie poprawa bazy kulturalnej
Cel	- poprawa warunków życia ludności wiejskiej - podniesienie standardu świadczonych usług kulturalnych
Przeznaczenie	Wyremontowana biblioteka i utworzona izba pamięci ma służyć społeczności lokalnej oraz turystom

Źródło: Opracowanie własne

Tabela 14

Zadanie 2

Tytuł projektu	Mała infrastruktura wiejska - Zagospodarowanie centrum wsi w Jamielniku.
Projektodawca	Gmina Nowe Miasto Lubawskie
Szacunkowy koszt realizacji inwestycji	25 000 PLN
Źródła finansowania	Samorząd Województwa Warmińsko-Mazurskiego Środki własne
Opis projektu	W ramach przedsięwzięcia zostanie wykonanych kilka elementów: 1. Wyczystczenie (pogłębienie) stawu wiejskiego 2. Faszynowanie brzegów 3. Wykonanie skweru z ławeczkami i zielenią
Harmonogram realizacji	2012
Oczekiwane rezultaty	Poprawa bazy rekreacyjnej i estetyki wsi
Cele	- poprawa warunków życia ludności wiejskiej - zachowanie dziedzictwa kulturowego - poprawa estetyki miejscowości - wzrost atrakcyjności turystycznej obszarów wiejskich
Przeznaczenie	Zagospodarowane centrum ma służyć społeczności lokalnej oraz turystom

Źródło: Opracowanie własne

Tabela 15

Zadanie 3

Tytuł projektu	Wyposażenie świetlicy wiejskiej w Jamielniku
Projektodawca	Gmina Nowe Miasto Lubawskie
Szacunkowy koszt realizacji inwestycji	PLN 100 000
Źródła finansowania	Środki UE Środki własne
Opis projektu	Projekt polega na wyposażeniu zaplecze kuchennego oraz sal m.in. w stoły, krzesła, nagłośnienie, kuchnie gazowe, zlewozmywaki.
Harmonogram realizacji	2013
Oczekiwane rezultaty	Zwiększenie funkcjonalności obiektów, umożliwienie prowadzenia zajęć i warsztatów dla społeczności lokalnej, wyrównanie szans oraz rozwój dzieci i młodzieży, poprawa warunków do integracji społeczności wiejskiej
Cel	Działanie będzie wpływać na poprawę jakości życia na obszarach wiejskich przez zaspokojenie potrzeb społecznych i kulturalnych mieszkańców wsi oraz promowanie obszarów wiejskich. Umożliwi rozwój tożsamości społeczności wiejskiej, zachowanie dziedzictwa kulturowego i specyfiki obszarów wiejskich oraz wpłynie na wzrost atrakcyjności turystycznej i inwestycyjnej obszarów wiejskich.
Przeznaczenie	społeczność lokalna

Źródło: Opracowanie własne

Zadanie 4

Tytuł projektu	Budowa boiska wielofunkcyjnego
Projektodawca	Gmina Nowe Miasto Lubawskie
Całkowity koszt realizacji inwestycji	500 000 PLN
Opis projektu	<ul style="list-style-type: none"> • boiska wielofunkcyjnego ze sztucznej nawierzchni o minimalnych wymiarach płyty boiska 22m x 44m. Boisko musi pełnić minimum 3 funkcje (np: piłka siatkowa, koszykówka, piłka ręczna). • ogrodzenia • zakup i montaż wyposażenia sportowego trwale mocowanego do podłoża (w zależności od zaprojektowanych pól gier).
Źródła finansowania	Środki z Ministerstwa Sportu i Turystyki Środki własne
Harmonogram realizacji	2014
Oczekiwane rezultaty	Poprawa bazy sportowej
Cele	<ul style="list-style-type: none"> - wzrost jakości życia mieszkańców wsi poprzez udostępnienie dzieciom i młodzieży nowoczesnej infrastruktury sportowej - aktywne uprawianie sportu i rozwój fizyczny - popularyzacja aktywnego stylu życia, a więc rodzinnych zawodów sportowych, weekendów ze sportem i turystyką.
Przeznaczenie	Boisko przeznaczone dla społeczności lokalnej udostępniane nieodpłatnie.

Źródło: Opracowanie własne

Tabela 17

Zadanie 5

Tytuł projektu	Budowa dróg osiedlowych (w kierunku Gryzlin i za torami)
Projektodawca	Gmina Nowe Miasto Lubawskie
Szacunkowy koszt realizacji inwestycji	6 000 000 PLN
Źródła finansowania	Środki własne Środki zewnętrzne
Opis projektu	Budowa utwardzonych dróg osiedlowych z kostki POLBRUCK lub o nawierzchni bitumicznej, wraz z niezbędną kanalizacją deszczową
Harmonogram realizacji	2012-2018
Oczekiwane rezultaty	Rezultatem będzie poprawa infrastruktury technicznej
Cel	- poprawa warunków życia ludności wiejskiej - poprawa bezpieczeństwa na drodze
Przeznaczenie	Drogi mają służyć przede wszystkim mieszkańcom wsi i gminy, a także turystom odwiedzającym Jamielnik i okolice

Źródło: Opracowanie własne

Tabela 18

Zadanie 6

Tytuł projektu	Kształtowanie obszaru przestrzeni publicznej w centrum wsi poprzez przebudowę i budowę chodników w miejscowości Jamielnik
Projektodawca	Gmina Nowe Miasto Lubawskie
Szacunkowy koszt realizacji inwestycji	1 000 000 PLN
Źródła finansowania	Środki własne Środki z UE
Opis projektu	Budowa chodnika z kostki POLBRUK
Harmonogram realizacji	2012 – 2018
Oczekiwane rezultaty	Poprawa bazy infrastruktury technicznej oraz poprawa estetyki wsi
Cel	Poprawa warunków życia ludności wiejskiej
Przeznaczenie	Chodniki mają służyć społeczności lokalnej

Źródło: Opracowanie własne

Tabela 19

Zadanie 7

Tytuł projektu	Budowa drogi Gryźliny - Jamielnik
Projektodawca	Gmina Nowe Miasto Lubawskie
Szacunkowy koszt realizacji inwestycji	3.611.200 PLN
Źródła finansowania	Środki własne
Opis projektu (planowane prace)	długość L = 3,7 km, szerokość 6 m - wykonanie dokumentacji technicznej, - przeprowadzenie procedury przetargowej i wyłonienie wykonawcy - budowa dróg o nawierzchni asfaltowejj
Harmonogram realizacji	2014-2016
Oczekiwane rezultaty	Rezultatem będzie poprawa infrastruktury technicznej
Cel	- poprawa warunków życia ludności wiejskiej - poprawa bezpieczeństwa na drodze
Przeznaczenie	Droga ma służyć przede wszystkim mieszkańcom wsi i gminy, a także turystom odwiedzającym Jamielnik i okolice

Źródło: Opracowanie własne

Tabela 20

Zadanie 8

Tytuł projektu	Zagospodarowanie terenów pod rekreację w Jamielniku.
Projektodawca	Gmina Nowe Miasto Lubawskie
Szacunkowy koszt realizacji inwestycji	470 000 PLN
Źródła finansowania	Samorząd Województwa Warmińsko-Mazurskiego Środki własne Środki UE
Opis projektu	W ramach przedsięwzięcia zostanie zagospodarowany teren za świetlica wiejską m.in. zostanie wykonana wiata biesiadna, boisko do squash'a, ogrodzenie, część terenu zostanie utwardzona, zostanie wykonane oświetlenie i nasadzona zieleń
Harmonogram realizacji	2015
Oczekiwane rezultaty	Poprawa bazy rekreacyjnej i estetyki wsi
Cele	- poprawa warunków życia ludności wiejskiej - poprawa estetyki miejscowości - wzrost atrakcyjności turystycznej obszarów wiejskich
Przeznaczenie	Zagospodarowane ma służyć społeczności lokalnej oraz turystom

Źródło: Opracowanie własne

Tabela 21

Zadanie 9

Tytuł projektu	Utwardzenie terenu przy Zespole Szkół im. Jana Pawła II
Projektodawca	Gmina Nowe Miasto Lubawskie
Szacunkowy koszt realizacji inwestycji	100 000 PLN
Źródła finansowania	Środki własne
Opis projektu (planowane prace)	Utwardzenie terenu przy szkole kostką POLBRUK. ok. 900 m ²
Harmonogram realizacji	2016
Oczekiwane rezultaty	Rezultatem będzie poprawa bazy technicznej i oświatowej.
Cel	- poprawa warunków życia ludności wiejskiej - poprawa estetyki miejscowości
Przeznaczenie	Społeczność lokalna oraz nauczyciele, dzieci i młodzież ze szkoły w Jamielniku

Źródło: Opracowanie własne

Tabela 22

Zadanie 10

Tytuł projektu	Budowa kanalizacji w Jamielniku
Projektodawca	Gmina Nowe Miasto Lubawskie
Szacunkowy koszt realizacji inwestycji	5 000 000 PLN
Źródła finansowania	Środki własne Środki z UE
Opis projektu (planowane prace)	- wykonanie dokumentacji technicznej - przeprowadzenie procedury przetargowej i wyłonienie wykonawcy - budowa sieci kanalizacyjnej - podłączenie indywidualnych użytkowników
Harmonogram realizacji	2015 – 2018
Oczekiwane rezultaty	Poprawa bazy infrastruktury technicznej
Cel	- poprawa warunków życia ludności wiejskiej
Przeznaczenie	Kanalizacja ma służyć mieszkańcom wsi i podmiotom gospodarczym

Źródło: Opracowanie własne

Tabela 23

Zadanie 11

Tytuł projektu	Budowa Sali sportowej w Jamielniku
Projektodawca	Gmina Nowe Miasto Lubawskie
Szacunkowy koszt realizacji inwestycji	2 500 000 PLN
Źródła finansowania	Środki własne Ministerstwo Sportu
Opis projektu (planowane prace)	- wykonanie dokumentacji technicznej, - przeprowadzenie procedury przetargowej i wyłonienie wykonawcy - budowa Sali sportowej
Harmonogram realizacji	2018
Oczekiwane rezultaty	Poprawa bazy sportowej i rekreacyjnej
Cel	- wzrost jakości życia mieszkańców wsi poprzez udostępnienie dzieciom i młodzieży nowoczesnej infrastruktury sportowej - popularyzacja aktywnego stylu życia, a więc rodzinnych zawodów sportowych, weekendów ze sportem i turystyką.
Przeznaczenie	Sala przeznaczona dla społeczności lokalnej.

Źródło: Opracowanie własne

Tabela 24

Zadanie 12

Tytuł projektu	Aktywizacja mieszkańców wsi
Projektodawca	Gmina Nowe Miasto Lub./Stowarzyszenia/Organizacje wiejskie
Szacunkowy koszt realizacji inwestycji	W zależności od projektu
Źródła finansowania	Fundusz sołecki Środki Samorząd Województwa Warmińsko-Mazurskiego Środki własne Środki z UE Inne
Opis projektu	Działania mające na celu zaktywizowanie środowisk wiejskich do pielęgnowania tradycji, zachowania dziedzictwa kulturowego, integrację społeczności wiejskiej, a także wyzwolenie dużego zaangażowania mieszkańców wsi do podejmowania nowych inicjatyw na rzecz rozwoju swojej miejscowości.
Harmonogram realizacji	2011 – 2018
Oczekiwane rezultaty	Wzrost aktywności mieszkańców wsi, zwiększenie oddolnych inicjatyw społecznych
Cel	Aktywizacja mieszkańców wsi
Przeznaczenie	Realizacja działania skierowana jest do mieszkańców wsi Jamielnik

Źródło: Opracowanie własne

7. Harmonogram realizacji projektów

W poniższej tabeli zestawiono przewidywany harmonogram realizacji poszczególnych projektów. Tabela ta pozwoli na określenie stopnia zapotrzebowania na środki budżetowe i pozabudżetowe w poszczególnych latach.

Tabela 25

Harmonogram realizacji projektów w miejscowości Jamielnik

Lp.	Nazwa zadania inwestycyjnego	2011	2012	2013	2014	2015	2016	2017	2018
1	Remont Gminnej Biblioteki Publicznej wraz z utworzeniem izby pamięci w Jamielniku								
2	Mała infrastruktura wiejska - Zagospodarowanie centrum wsi w Jamielniku.								
3	Wyposażenie świetlicy wiejskiej w Jamielniku								
4	Budowa boiska wielofunkcyjnego								
5	Budowa dróg osiedlowych (w kierunku Gryzlin i za torami)								
6	Kształtowanie obszaru przestrzeni publicznej w centrum wsi poprzez przebudowę i budowę chodników w miejscowości Jamielnik								
7	Budowa drogi Gryzliny - Jamielnik								
8	Zagospodarowanie terenów pod rekreację w Jamielniku.								
9	Utwardzenie terenu przy Zespole Szkół im. Jana Pawła II								
10	Budowa kanalizacji w Jamielniku								
11	Budowa Sali sportowej w Jamielniku								
12	Aktywizacja mieszkańców wsi								

Źródło: Opracowanie własne.

8. Wdrażanie Planu Odnowy Miejscowości

Tabela 26

Harmonogram wdrażania Planu Odnowy Miejscowości Jamielnik

Zadanie	Odpowiedzialni	Termin realizacji
1. Przedłożenie projektu Planu Odnowy Miejscowości Jamielnik przedstawicielom Zebrania Wiejskiego	Rada Sołecka	maj 2011
2. Uchwalenie Planu Odnowy Miejscowości Jamielnik przez Zebranie Wiejskie	Zebranie Wiejskie	maj 2011
3. Zatwierdzenie Planu Odnowy Miejscowości Jamielnik na Sesji Rady Gminy	Rada Gminy	maj 2011
4. Opracowanie dokumentacji technicznych ze szczególnym uwzględnieniem projektów i zadań mogących uzyskać wsparcie z funduszy strukturalnych	Wójt	2011 – 2018
5. Realizacja zadań określonych poszczególnymi projektami zgodnie z harmonogramem przyjętym w Siedmioletnim Planie Inwestycyjnym	Wójt, Rada Sołecka	Do roku 2018

Źródło: Opracowanie własne.

9. Monitorowanie Planu Odnowy Miejscowości

Monitoring wspomaga proces zarządzania i dostarcza informacji o postępie realizacji i efektywności wdrażania zadań wynikających z Planu - począwszy od pojedynczego zadania, poprzez cel i priorytet, a skończywszy na osiągniętych efektach. W zależności od charakteru dostarczanych danych, monitoring dzielimy na rzeczowy i finansowy.

9.1. Monitoring rzeczowy

Monitoring rzeczowy dostarcza danych obrazujących postęp we wdrażaniu Planu oraz umożliwiających ocenę jego wykonania w odniesieniu do celów w Planie. Dane skwantyfikowane, obrazujące postęp we wdrażaniu oraz rezultaty tych działań zostały podzielone na trzy kategorie:

Wskaźniki produktu

Odnoszą się one do rzeczowych efektów działalności. Liczone są w jednostkach materialnych

Wskaźniki rezultatu

Odpowiadają one bezpośrednim i natychmiastowym efektem wynikającym z wdrożenia Planu. Takie mierniki mogą przybierać formę wskaźników materialnych

Wskaźniki oddziaływania

Obrazują one konsekwencje Planu wykraczające poza natychmiastowe efekty dla bezpośrednich beneficjentów. Oddziaływanie może odnosić się do efektów związanych bezpośrednio z podjętym działaniem, chociaż pojawiających się po pewnym czasie (oddziaływanie bezpośrednie), jak i do efektów długookresowych, oddziałujących na szerszą populację i pośrednio tylko wynikających ze zrealizowanego działania (oddziaływanie pośrednie). Przykładowe wskaźniki oddziaływania to liczba innowacji wprowadzonych w gospodarstwach rolnych, które otrzymały wsparcie w czasie

18 miesięcy po zakończeniu projektu (oddziaływanie bezpośrednie), czy średnia ocen dzieci uczących się objętych zajęciami pozalekcyjnymi 24 miesiące od zakończenia realizacji projektu (oddziaływanie pośrednie).

9.2 Monitoring finansowy

Monitoring finansowy dostarcza danych dotyczących finansowych aspektów realizacji Planu, będących podstawą do oceny sprawności wydatkowania przeznaczonych na niego środków. Wójt Gminy Nowe Miasto Lubawskie prowadzi ciągły monitoring finansowy podjętych zadań, sporządza raporty, które prezentuje Radzie Gminy podczas kolejnych planowych Sesji Rady (wydatki poniesione w okresie objętym raportem, wydatki poniesione od początku realizacji zadania, stopień realizacji zadania %).

Tabela 27

Harmonogram monitorowania Planu Odnowy Miejscowości Jamielnik

Zadanie	Odpowiedzialni	Termin realizacji
1. Przedkładanie raportów z przebiegu realizacji projektów i zadań zamieszczonych w Siedmioletnim Planie Inwestycyjnym	Rada Sołecka/Wójt	Raz w roku /w I kwartale/ na Zebraniu Wiejskim
2. Ocena realizacji Siedmioletniego Planu Inwestycyjnego.	Wójt	Przed sesją absolutoryjną każdego roku
3. Organizacja debat strategicznych z udziałem osób tworzących wcześniej program dla oceny jego aktualności.	Rada Sołecka	Raz na dwa lata

Źródło: Opracowanie własne.

** - Ze względu na zmieniającą się sytuację społeczno – gospodarczą na skutek zdarzeń wcześniej nieprzewidywalnych lub z innych ważnych powodów Plan Odnowy Miejscowości Jamielnik może zostać skorygowany w każdym z jego rozdziałów, o ile zebranie wiejskie tak postanowi. Zmieniony Plan także zatwierdza Rada Gminy.*

10. Public Relations Planu Odnowy Miejscowości

Public Relations, którego zadaniem jest upowszechnianie zamierzeń Planu Odnowy Miejscowości Jamielnik wśród przyszłych beneficjentów, wykonawców i decydentów, opierać się będzie o trzy formy komunikacji:

- Internet
- Prasa lokalna
- Promocja i reklama bezpośrednia

Internet będzie głównym dostawcą informacji o Planie Odnowy Miejscowości Jamielnik. Internet służyć będzie komunikacji pomiędzy bezpośrednio odpowiedzialnym za wdrażanie Planu Odnowy Miejscowości Jamielnik (Urząd Gminy Nowe Miasto Lubawskie), a zainteresowanymi podmiotami samorządowymi, biznesowymi i organizacjami pozarządowymi.

Prasa lokalna służyć będzie jedynie upowszechnianiu informacji w różnych kręgach potencjalnych beneficjentów i wykonawców Planu Odnowy Miejscowości Jamielnik o istnieniu takiego dokumentu i sposobie jego monitorowania i wdrażania, kierując do źródła informacji, jakim będzie Internet.

Promocja i reklama bezpośrednia będzie skierowana do wybranych, potencjalnych wykonawców, inwestorów zidentyfikowanych na podstawie analizy przedsięwzięć inwestycyjnych zawartych w Planie Odnowy Miejscowości Jamielnik.

Powyższa promocja i reklama polegać będzie na bezpośrednim zapraszaniu do negocjacji wybranych podmiotów, mogących być partnerami w realizacji poszczególnych zamierzeń Planu Odnowy Miejscowości.

Spis tabel

Tabela 1	Wizja obszaru Nowe Miasto Lubawskie w perspektywie roku 2010 i dalszej	6
Tabela 2	Struktura obszarowa gospodarstw rolnych	15
Tabela 3	Liczba mieszkańców w latach 2006 – 2010	17
Tabela 4	Liczba mieszkańców z podziałem na wiek	18
Tabela 5	Liczba mieszkańców z podziałem na wiek na tle gminy	19
Tabela 6	Poziom wykształcenia mieszkańców gminy Nowe Miasto Lubawskie	19
Tabela 7	Liczba bezrobotnych w Gminie Nowe Miasto Lubawskie w poszczególnych latach	20
Tabela 8	Liczba bezrobotnych z uwzględnieniem czasu pozostawania bez pracy	22
Tabela 9	Liczba bezrobotnych z podziałem na poziom wykształcenia	23
Tabela 10	Parametry ujęcia wody w miejscowości Bagno	56
Tabela 11	Analiza SWOT miejscowości Jamielnik	58
Tabela 12	Wizja i kierunki rozwoju miejscowości	59
Tabela 13	Zadanie 1	61
Tabela 14	Zadanie 2	62
Tabela 15	Zadanie 3	62
Tabela 16	Zadanie 4	63
Tabela 17	Zadanie 5	64
Tabela 18	Zadanie 6	64
Tabela 19	Zadanie 7	65
Tabela 20	Zadanie 8	65
Tabela 21	Zadanie 9	66
Tabela 22	Zadanie 10	66
Tabela 23	Zadanie 11	67
Tabela 24	Zadanie 12	67
Tabela 25	Harmonogram realizacji projektów w miejscowości Jamielnik	68
Tabela 26	Harmonogram wdrażania Planu Odnowy Miejscowości Jamielnik	69
Tabela 27	Harmonogram monitorowania Planu Odnowy Miejscowości Jamielnik	71

Spis rysunków

Rysunek 1	Położenie powiatu nowomiejskiego na tle województwa	8
Rysunek 2	Położenie Gminy Nowe Miasto Lubawskie na tle powiatu nowomiejskiego	9
Rysunek 3	Miejscowość Jamielnik na tle gminy	9
Rysunek 4	Okolice Jamielnika na mapie z przełomu XVIII i XIX w.	12
Rysunek 5	Jamielnik z lotu ptaka	13
Rysunek 6	Obszaru o szczególnym znaczeniu	14
Rysunek 7	Struktura obszarowa gospodarstw rolnych	16
Rysunek 8	Struktura płci w miejscowości Jamielnik	17
Rysunek 9	Liczba mieszkańców w poszczególnych latach	18
Rysunek 10	Liczba zarejestrowanych bezrobotnych	21
Rysunek 11	Liczba zarejestrowanych bezrobotnych wg płci	22
Rysunek 12	Liczba osób korzystających z pomocy społecznej na tle gminy	24
Rysunek 13	Jamielnik i okolica – aktywna społeczność, zajęcia z nordic walking	25
Rysunek 14	Młodzieżowa Drużyna Pożarnicza OSP Jamielnik	29
Rysunek 15	Remiza OSP Jamielnik	30
Rysunek 16	Strażacy OSP Jamielnik	31
Rysunek 17	Ferie z biblioteką 2010 – spotkanie z młodzieżą	36
Rysunek 18	Czytelnicy Gminnej Biblioteki Publicznej w Jamielniku	37
Rysunek 19	Boisko sportowe LZS Jamielnik	38
Rysunek 20	Jeziro Gil	41
Rysunek 21	Jeziro Kutel	42
Rysunek 22	Szkic jeziora Studa	43
Rysunek 23	Kościół p.w. św. Faustyny Kowalskiej	45
Rysunek 24	Kapliczka	46
Rysunek 25	Aleja lipowa	47
Rysunek 26	Świetlica wiejska w Jamielniku	49
Rysunek 27	Gminna Biblioteka Publiczna w Jamielniku	49
Rysunek 28	Zespół Szkół im. Jana Pawła II w Jamielniku	54
Rysunek 29	Urząd pocztowy w Jamielniku	57