
















# MIEJSCOWY PLAN ZAGOSPODAROWANIA PRZESTRZENNEGO GMINY NOWE MIASTO LUBAWSKIE W OBRĘBIE GEODEZYJNYM BAGNO

Załącznik nr 1c  
do Uchwały Nr .....  
Rady Gminy Nowe Miasto Lubawskie  
z dnia .....


## Ustalenia planu:

-  granica obszaru objętego planem
-  linie rozgraniczające tereny o różnym przeznaczeniu lub różnych zasadach zagospodarowania
-  nieprzekraczalne linie zabudowy
-  zwymiarowane odległości określone w metrach


## przeznaczenie terenów

-  MN - tereny zabudowy mieszkaniowej jednorodzinnej
-  MN/U - tereny zabudowy mieszkaniowo-usługowej
-  U - teren zabudowy usługowej
-  ZN - tereny zieleni naturalnej
-  ZP - tereny zieleni urządzonej
-  IKP - tereny pompowni ścieków
-  KDL - teren drogi publicznej klasy lokalnej
-  KDD - tereny dróg publicznych klasy dojazdowej
-  KPP - tereny komunikacji pieszej


## granice obszarów objętych ochroną

-  strefa ochrony konserwatorskiej stanowiska archeologicznego nr II w miejscowości Bagno (AZP 29-52/15)

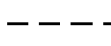

## obiekty objęte ochroną

-  kapliczka objęta ochroną w planie

## obszary podlegające szczególnym warunkom zagospodarowania terenu

-  pas technologiczny istniejącej napowietrznej linii średniego napięcia

## Oznaczenia informacyjne:

-  proponowane linie wewnętrznego podziału
-  napowietrzna linia elektroenergetyczna o napięciu 15 kV