

ZARZĄDZENIE NR 97/2023
WÓJTA GMINY NOWE MIASTO LUBAWSKIE

z dnia 4 maja 2023 r.

w sprawie przedstawienia raportu o stanie Gminy Nowe Miasto Lubawskie za 2022 rok

Na podstawie art. 28aa ust. 1 ustawy z dnia 8 marca 1990 r. o samorządzie gminnym (Dz. U. z 2023 r. poz. 40 ze zm.) zarządza się, co następuje:

§ 1. Przedstawia się raport o stanie Gminy Nowe Miasto Lubawskie za 2022 rok stanowiący załącznik do niniejszego zarządzenia.

§ 2. Raport o stanie Gminy Nowe Miasto Lubawskie podlega przedłożeniu Radzie Gminy Nowe Miasto Lubawskie.

§ 3. Raport podlega publikacji w Biuletynie Informacji Publicznej Urzędu Gminy Nowe Miasto Lubawskie.

§ 4. Zarządzenie wchodzi w życie z dniem podjęcia.

Wójt Gminy

Tomasz Waruszewski

Raport o stanie Gminy Nowe Miasto Lubawskie

Podsumowanie działalności wójta w 2022 roku



Opracowany na podstawie art. 28aa ust. 1 ustawy z dnia 8 marca 1990 r. o samorządzie gminnym (Dz. U. z 2023 r. poz. 40 ze zm.)

Maj 2023 r.

Szanowni Państwo.

Mieszkańcy Gminy Nowe Miasto Lubawskie

Piąty rok z rządu przedstawiam Państwu raport o stanie gminy. Był to kolejny rok (trzeci), w którym borykaliśmy się z pandemią. Rok 2022 przyniósł poważne zmiany, w lutym Rosja napadła na Ukrainę. Spowodowało to wiele zmian i dodatkowych działań dla Urzędu i jednostek podległych, związanych z ewidencjonowaniem obywateli Ukrainy, którzy przybyli do Polski, organizowaniem dla nich noclegów, udzielaniem pomocy rzeczowej i finansowej, wsparciem w zakresie edukacji.

Rok 2022 charakteryzował się również dużym natężeniem w zakresie rządowych działań pomocowych dla obywateli, które były realizowane za pomocą jednostek samorządu terytorialnego. Zadania te w znacznym stopniu dodatkowo obciążły ośrodki pomocy społecznej np. wypłata dodatków węglowych, innych dodatków związanych z ogrzewaniem oraz dodatków elektrycznych. Obciążone były również urzędy, ze względu na wprowadzenie jako podstawy do wypłaty świadczeń danych zawartych w Centralnej Ewidencji Emisyjności Budynków, a także zaangażowanie gmin w sprzedaż węgla, nałożenie obowiązków dotyczących ograniczeń w poborze prądu i rozliczanie ulg związanych ze źródłami ciepła i energią elektryczną dla jednostek uprawnionych.

Rok 2022, niestabilny ze względu na konflikt zbrojny pomiędzy Rosją a Ukrainą, obfitujący w dodatkowe niezapowiedziane wcześniej zadania, wprowadzane w pośpiechu, był bardzo obciążający i nieprzewidywalny. Mimo to staraliśmy się zrealizować zadania budżetowe zgodnie z planem. Nie ustępowaliśmy w zakresie inwestycji, czego potwierdzeniem jest wysokość wydatków majątkowych w 2022 roku na poziomie 28,88%. W 2022 roku nastąpił spadek zadłużenia Gminy z poziomu 29,11% w 2021 roku na 23,43% w 2022 roku.

Podjęwane przez Gminę działania mają cel poprawy warunków życia mieszkańców. Do osiągnięcia oczekiwanego efektu jeszcze nam brakuje. Jednak dalej będziemy podejmować trud i starać się osiągnąć zadowolenie jak największej ilości mieszkańców. Mam nadzieję, że nam w tym pomożecie. W końcu najlepszy efekt przynoszą wspólne działania.

Wójt Gminy Nowe Miasto Lubawskie
Tomasz Waruszewski

Spis treści

I. Informacje ogólne.....	4
1. O Gminie Nowe Miasto Lubawskie i jej Mieszkańcach.....	4
2. O Jednostkach organizacyjnych gminy i spółce komunalnej.....	6
II. Informacje finansowe	8
1. Wykonanie budżetu gminy.....	8
2. Wykonanie wydatków majątkowych.....	9
4. Wieloletnia prognoza finansowa	16
5. Działalność inwestycyjna gminy.....	18
6. Środki zewnętrzne.....	20
III. Informacja o stanie mienia komunalnego	38
IV. Informacja o realizacji polityk, strategii, programów	41
1. Strategia rozwoju gminy	41
2. Studium uwarunkowań i kierunków zagospodarowania przestrzennego gminy 41	
3. Miejscowe plany zagospodarowania przestrzennego.....	42
4. Program gospodarowania mieszkaniowym zasobem gminy	42
5. Plan wykorzystania zasobu nieruchomości gminnych.....	43
6. Program opieki nad zabytkami.....	44
7. Wieloletni plan rozwoju i modernizacji urządzeń wodociągowych i kanalizacyjnych.....	44
8. Program rozwoju dróg	45
9. Założenia do planu zaopatrzenia w energię elektryczną, ciepłą i gazową	46
10. Plan gospodarki niskoemisyjnej.....	47
11. Program ochrony środowiska.....	48
12. Program opieki nad zwierzętami bezdomnymi i zapobiegania bezdomności zwierząt	49
13. Program inwentaryzacji i usuwania wyrobów zawierających azbest.....	50
14. Strategia rozwiązywania problemów społecznych.....	51
15. Gminny program wspierania rodziny	52
16. Gminny Program profilaktyki i rozwiązywania problemów alkoholowych oraz przeciwdziałania narkomanii na lata 2022-2025	53
17. Program współpracy z organizacjami pozarządowymi.....	54
18. Gminny plan zarządzania kryzysowego	56
19. Plan obrony cywilnej gminy	56
V. Realizacja uchwał rady gminy.....	56
VI. Współpraca z innymi społecznościami	57

1. Związki komunalne	57
2. Związki gmin	57
3. Porozumienia.....	58
4. Inne formy współdziałania.....	59
5. Współpraca międzynarodowa	60
VII. Inne istotne działania Wójta.....	61
VIII. Część analityczna – efekty działań prowadzonych w 2022 roku.....	63
1. Ład przestrzenny	63
2. Ochrona środowiska.....	63
3. Podatki	65
4. Oświata i edukacja.....	66
5. Polityka społeczna	73
6. Kultura	74
7. Turystyka, sport i rekreacja.....	75
8. Gospodarka komunalna	77
9. Gospodarka mieszkaniowa i lokalami użytkowymi	77
10. Rozwój gospodarczy	78
11. Bezpieczeństwo mieszkańców	78
12. Aktywność obywatelska.....	80
13. Sprawna administracja	81
14. Gmina w rankingach, konkursach i publikacjach	82
IX. Załącznik	87
X. Spis tabel	87
XI. Spis rysunków	89

I. Informacje ogólne

1. O Gminie Nowe Miasto Lubawskie i jej Mieszkańcach

Gmina Nowe Miasto Lubawskie położona jest w obrębie Trasy Kopernikańskiej, w południowo-zachodniej części Województwa Warmińsko – Mazurskiego, zajmuje obszar 138 km², który charakteryzuje się niezwykle urozmaiconą rzeźbą terenu. Około 51% powierzchni nowomiejskiej gminy zajmują obszary objęte ochroną na podstawie ustawy o ochronie przyrody. Skarliński Obszar Chronionego Krajobrazu, Obszar Chronionego Krajobrazu Doliny Dolnej Drwęcy oraz Obszar Chronionego Krajobrazu Doliny Rzeki Wel to powierzchnia około 69,70 km². Uchwałą Nr XIX/337/20 Sejmiku Województwa Warmińsko-Mazurskiego z dnia 29 września 2020 r. w sprawie Welskiego Parku Krajobrazowego obszar Chronionego Krajobrazu Doliny Rzeki Wel został uznany za otulinę Welskiego Parku Krajobrazowego. Od 1994 roku cała gmina włączona została w obszar Zielonych Płuc Polski. Na jej terenie znajdują się również obszary Natura 2000 – Dolina Drwęcy, Ostoja Radomno, Dolina Kakaju - zajmujące 6,49 km², w tym 6 km² pokrywa się powierzchnią z obszarami chronionego krajobrazu. Środowisko przyrodnicze gminy bogate jest również w tereny leśne, które zajmują 19% powierzchni gminy.

Rzeka Drwęca, będąca rezerwatem przyrody, płynąca na terenie gminy na długości około 9,5 km stanowi jej oś hydrograficzną. Uchodzą do niej rzeki i niewielkie cieki odwadniające tereny gminy – Wel, Groblica, Radomka, Skarlanka. Jeziora zajmują około 5% powierzchni gminy – największe to Skarlińskie i Radomno.

Gmina Nowe Miasto Lubawskie liczy ponad 8 tysięcy osób. Na dzień 31 grudnia 2022 r. liczba mieszkańców Gminy wynosiła 8 303 osób (dotyczy osób zameldowanych na pobyt stały i czasowy), w tym 4 096 kobiet (o 8 więcej niż w 2021 r.) i 4 207 mężczyzn (o 3 mniej niż w 2021 r.).

Rysunek 1. Liczba mieszkańców Gminy Nowe Miasto Lubawskie w 2022 r.



Źródło: opracowanie własne na podstawie danych z ewidencji ludności

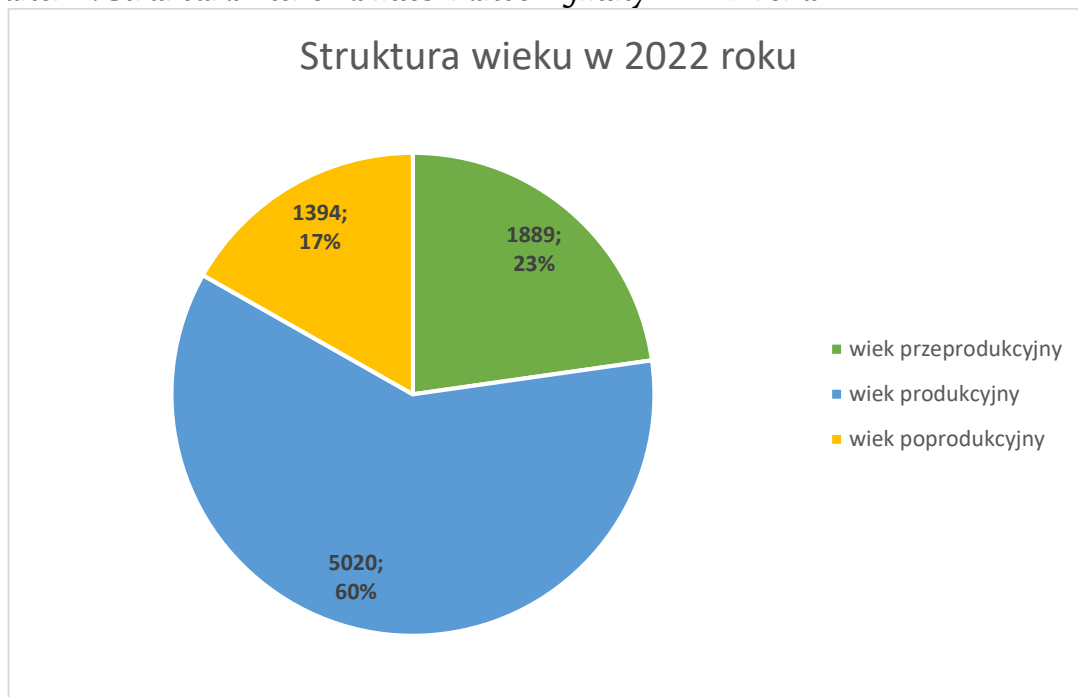
W odniesieniu do poszczególnych kategorii wiekowych:

- liczba mieszkanek w wieku przedprodukcyjnym wynosiła 883 osób, a liczba mieszkańców w wieku przedprodukcyjnym 1 006, łącznie 1 889 osób (o 1 osobę mniej niż w 2021 roku),

- liczba mieszkanek w wieku produkcyjnym wynosiła 2 322 osób, a liczba mieszkańców w wieku produkcyjnym wynosiła 2 698, łącznie 5 020 osoby (o 53 osoby mniej niż w 2021 roku),

- liczba mieszkanek w wieku poprodukcyjnym wynosiła 891, a liczba mieszkańców w wieku poprodukcyjnym wynosiła 503, łącznie 1 394 osób (o 59 osób więcej niż w 2021 roku).

Rysunek 2. *Struktura wiekowa mieszkańców gminy w 2022 roku*

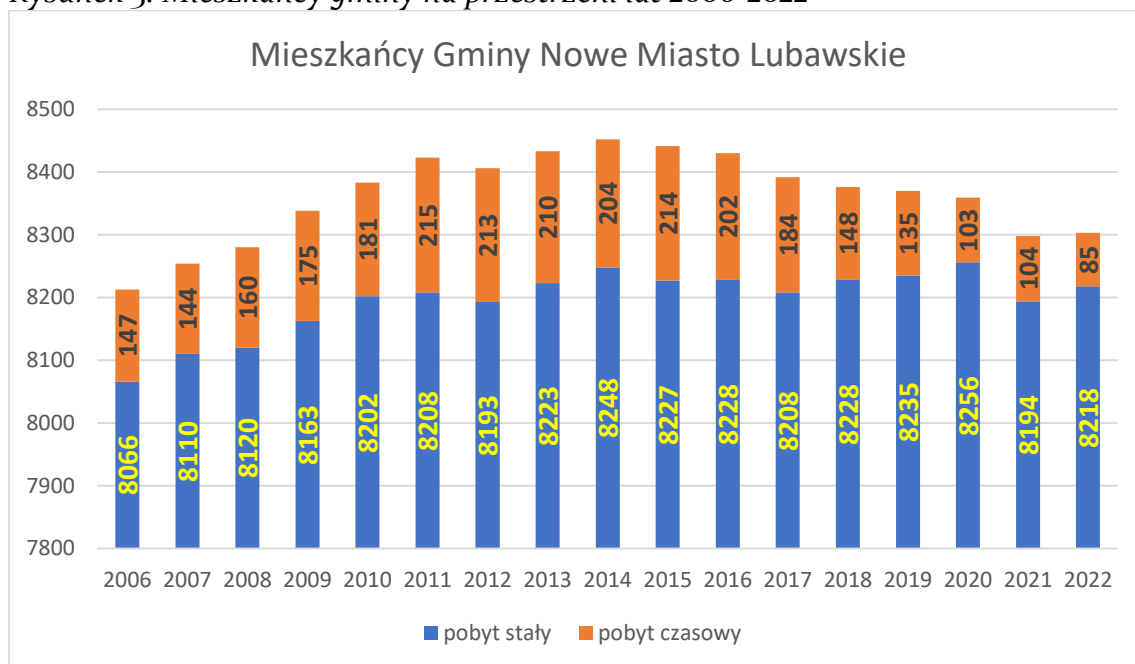


Źródło: opracowanie własne na podstawie danych z ewidencji ludności

Liczba mieszkańców w stosunku do roku 2021 r. zmniejszyła się (o 5 osób).

W 2022 r. narodziło się w Gminie 70 osób (o 19 osób mniej niż w 2021 roku), w tym 30 dziewczynek i 40 chłopców, a zmarło 76 osób (o 24 osób mniej niż w 2021 roku).

Rysunek 3. Mieszkańcy gminy na przestrzeni lat 2006-2022



Źródło: opracowanie własne na podstawie danych z ewidencji ludności

2. O Jednostkach organizacyjnych gminy i spółce komunalnej

Wójt realizował zadania Gminy przy pomocy gminnych jednostek i spółki:

- 1) Ośrodka Pomocy Społecznej Gminy Nowe Miasto Lubawskie z/s w Mszanowie – realizującego zadania z zakresu pomocy społecznej, profilaktyki uzależnień, przeciwdziałania przemocy w rodzinie, świadczeń rodzinnych, pomocy osobom uprawnionym do alimentów, pomocy państwa w wychowywaniu dzieci, stypendiów socjalnych, dodatków mieszkaniowych i energetycznych, dodatku osłonowego, dodatku węglowego, dodatków dla gospodarstw domowych. Budżet Ośrodka w roku 2022 wynosił 22 342 204,53 zł – w tym otrzymane dotacje na realizację zadań zleconych wynosiły 20 722 769,28 zł.

W Ośrodku zatrudnionych było 21 pracowników: 6 pracowników socjalnych (w tym: 5 terenowych przeprowadzających wywiady środowiskowe, 1 wykonujący zadania administracyjne), 10 pracowników administracji (z tego Dyrektor i dwóch pracowników księgowości oraz 5 pracowników realizujących zadania zlecone - świadczenia rodzinne i alimentacyjne, świadczenia wychowawcze – 500+, dodatek osłonowy, dodatki węglowe, dodatki dla gospodarstw domowych z tego 3 stałe etaty, 1 osoba zatrudniona podczas nieobecności pracownika przebywającego na urlopie macierzyńskim, 3 osoby zatrudnione po odbyciu stażu do pomocy podczas okresu składania nowych wniosków o świadczenia oraz do realizacji zadań zleconych, asystent rodziny, 1 opiekunka środowiskowa oraz 3 osoby w ramach umowy zlecenie.

Środki przeznaczone na wynagrodzenia pracowników wraz z pochodnymi na umowy o pracę oraz umowy zlecenia w 2022 r. wyniosły 1 158 136,69 zł.

Ponad 92% środków w budżecie Ośrodka – stanowiły środki na wypłatę świadczeń dla mieszkańców Gminy Nowe Miasto Lubawskie: świadczenia wychowawcze (500+) wyniosły 4 402 843,55 zł świadczenie wypłacono 1 020 rodzinom, dzieci uprawnionych do otrzymania świadczenia wychowawczego było 1 786; świadczenia rodzinne wyniosły

4 871 209,23 zł, liczba rodzin pobierających świadczenia rodzinne wynosiła 548 – stan na XII 2022; zasiłki okresowe 326 217,85 zł przyznano dla 102 rodzin; zasiłki stałe 170 287,90 zł przyznano 32 osobom. Dodatek osłonowy w wysokości 1 030 485,23 zł przyznano na 1 528 złożonych wniosków, dodatki węglowe o łącznej wartości 6 042 000,00 zł przyznano na 2348 złożonych wniosków. O dodatek dla gospodarstw domowych złożono 503 wnioski, wydatkowano na ten cel 1 143 000,00 zł.

Wg stanu na 31 grudnia 2022 r. 11 osób przebywało w Domach Pomocy Społecznej – koszt realizacji tego zadania wyniósł 412 002,03 zł. Realizacja usług opiekuńczych u 18 osób wyniosła 168 259,47 zł (otrzymane dotacje wyniosły 26 180,00 zł na program 75+), realizacja dodatków mieszkaniowych 26 567,45 dla 15 rodzin; 66 700,00 zł stypendia dla 38 rodzin dla 78 dzieci (otrzymana dotacja 58 080,00 zł).

- 2) Szkół: Zespołu Szkół im. Rodu Działyńskich w Bratianie, Szkoły Podstawowej im. Ks. K. Wróblewskiego w Gwiździnach; Szkoły Podstawowej im. Jana Pawła II w Jamielniku, Szkoły Podstawowej w Radomnie, Szkoły Podstawowej w Skarlinie – realizujących zadania oświatowe. W 2022 roku szkoły łącznie zrealizowały budżety na kwotę: 10 704 085,61 zł, szkoły miały łączne zatrudnienie na poziomie 90,68 etatów, na wynagrodzenia wraz z pochodnymi wydatkowały 8 842 448,95 zł. Liczby te w podziale na poszczególne szkoły przedstawiały się następująco:

Tabela 1. Pracownicy Szkół i ich wynagrodzenia

	ZS Bratian	SP Jamielnik	SP Gwiździny	SP Radomno	SP Skarlin
Roczne wydatki szkół	3 725 450,63	2 617 336,08	1 328 299,38	1 476 950,61	1 556 048,91
Liczba pracowników (w etatach)	33,50	21,00	10,37	13,20	12,61
wynagrodzenie nauczycieli	2 445 407,42	1 877 622,53	884 037,94	1 032 233,01	1 134 063,55
wynagrodzenie obsługi	732 307,31	301 751,78	113 809,35	197 223,97	123 992,09

Źródło: opracowanie własne na podstawie danych oświatowych

- 3) Gminnego Centrum Kultury w Mszanowie – prowadzącego działalność statutową służącą zaspokajaniu i rozwijaniu potrzeb mieszkańców gminy Nowe Miasto Lubawskie w zakresie kultury, sportu, turystyki i rekreacji. W strukturach Gminnego Centrum Kultury działają biblioteki w miejscowościach: Gwiździny, Jamielnik, Bratian, Radomno, boisko wielofunkcyjne ORLIK w Bratianie, Centrum Aktywności Kulturalnej w Bratianie, przystań kajakowa w Mszanowie oraz hala targowa „Mój Rynek” w Bratianie. GCK jest także administratorem świetlic wiejskich znajdujących się na terenie gminy. W 2022 roku Gminne Centrum Kultury wydatkowało kwotę 907 588,24 zł, z czego 660 000,00 stanowiła dotacja Gminy. Stan zatrudnienia wynosił: 7,5 etatu, na 2 osoby GCK otrzymuje refundację z PFRON a wartość wynagrodzeń osobowych i bezosobowych ze wszystkimi pochodnymi była na poziomie 519 504,31 zł.
- 4) Zakładu Usług Komunalnych w Mszanowie Sp. z o. o. – spółka komunalna ze 100% udziałem gminy – realizująca zadania gminy z zakresu zaopatrzenia w wodę i odprowadzania ścieków oraz inne zadania zlecone. Podstawowym zadaniem Zakładu Usług Komunalnych w Mszanowie Sp. z o.o. jest dostawa wody i odbiór ścieków na terenie gminy. Sprzedaż wody w roku 2022 wyniosła 298 310 m³ natomiast ilość ścieków odebranych od mieszkańców gminy kształtowała się

na poziomie 58 424 m³. W 2022 roku przychód z tytułu wykonywania powyższych zadań wyniósł 1 696 838,23 zł.

Ponadto Zakład Usług Komunalnych w Mszanowie Sp. z o. o. wykonuje roboty budowlane oraz świadczy usługi na rzecz innych podmiotów głównie w branży wodociągowo-kanalizacyjnej i drogowej. W 2022 roku Zakład Usług Komunalnych w Mszanowie Sp. z o. o. osiągnął całkowity przychód na poziomie 5 653 895,81 zł. Zakład zatrudnił 30 osób w tym 24 na umowę o pracę i poniósł koszty wynagrodzeń w wysokości 1 963 710,33 zł.

- 5) Urzędu Gminy Nowe Miasto Lubawskie - który wykonuje pozostałe ustawowe zadania gminy. W 2022 roku do Urzędu Gminy wpłynęło 13 161 pisma, a wysłano z niego 11 972 przesyłek. W Urzędzie Gminy średnia roczna liczba zatrudnionych w 2022 roku wyniosła 33,56 etatu (z robotami publicznymi). Koszt wynagrodzeń z pochodnymi wyniósł 3 315 121,58 zł.

II. Informacje finansowe

1. Wykonanie budżetu gminy

Budżet Gminy Nowe Miasto Lubawskie na 2022 rok został uchwalony w dniu 21 grudnia 2021 roku Uchwałą Rady Gminy nr XXXV/306/2021. W trakcie roku budżetowego budżet gminy ulegał zmianom zgodnie z Uchwałami Rady Gminy oraz Zarządzeniami Wójta. Ostateczny plan budżetu oraz jego wykonanie przedstawia poniższa tabela.

Tabela 2. Wykonanie planu budżetu za 2022 rok

Lp.	Treść	Plan budżetu Gminy	Wykonanie budżetu Gminy	Wskaźnik wykonania (3/2)	Wskaźnik struktury (kol. 3)
1	DOCHODY BUDŻETOWE	63 477 824,19	66 858 301,07	105,33%	100,00%
1.1	Dochody bieżące	53 910 120,86	54 524 279,69	101,14%	81,55%
1.2	Dochody majątkowe	9 567 703,33	12 334 021,38	128,91%	18,45%
2	WYDATKI BUDŻETOWE	72 990 394,13	66 507 033,90	91,12%	100,00%
2.1	Wydatki bieżące	50 056 908,95	47 296 572,07	94,49%	71,12%
2.2	Wydatki majątkowe	22 933 485,18	19 210 461,83	83,77%	28,88%
3	NADWYŻKA (1-2)	-9 512 569,94	351 267,17	X	X
4	NADWYŻKA OPERACYJNA (1.1-2.1)	3 853 211,91	7 227 707,62	X	X
5	PRZYCHODY BUDŻETU	11 324 569,94	9 424 569,94	83,22%	100,00%
5.1	Kredyty	1 900 000,00	0,00	0,00%	0,00%
5.2	niewykorzystane środki pieniężne, o których mowa w art. 217 ust. 2 pkt 8 ustawy o finansach publicznych	4 852 067,13	4 852 067,13	100,00%	51,48%
5.3	Wolne środki	4 572 502,81	4 572 502,81	100,00%	48,52%
6	ROZCHODY BUDŻETU	1 812 000,00	1 812 000,00	100,00%	100,00%
6.1	Spląty kredytów i obligacji	1 812 000,00	1 812 000,00	100,00%	100,00%
7	KWOTA DŁUGU	17 566 000,00	15 666 000,00	X	X

Źródło: opracowanie własne na podstawie danych budżetowych

W tabeli nr 3 przedstawione zostały główne źródła dochodów gminy w latach 2021-2022.

Tabela 3. Główne źródła dochodów gminy w latach 2021-2022

Lp.	Wyszczególnienie	2021	2022
I	DOCHODY WŁASNE	11 644 584,92	15 087 971,52
1	Wpływy z podatków	4 053 434,06	4 493 188,17
	Podatek od nieruchomości	3 102 735,74	3 449 128,07
	Podatek rolny	773 247,90	827 340,40
	Podatek leśny	85 963,92	95 036,70
	Podatek od środków transportowych	91 486,50	121 683,00
2	Wpływy z opłat	281 598,94	295 114,69
3	Dochody z majątku gminy	782 766,69	659 465,40
4	Podatki pobierane przez Urząd Skarbowy	541 929,33	488 989,13
5	Udziały w podatkach budżetu państwa	5 249 240,65	7 524 078,32
6	Dochody z usług	112 817,40	106 467,45
7	Pozostałe dochody	505 538,81	1 302 068,36
8	Dotacje od innych jst	117 259,04	218 600,00
II	SUBWENCJE	19 634 582,00	16 466 366,00
1	Część oświatowa subwencji ogólnej	8 552 892,00	9 383 677,00
2	Część wyrównawcza subwencji ogólnej	6 778 381,00	6 914 575,00
3	Część równoważąca subwencji ogólnej	199 627,00	168 114,00
4	Środki na uzupełnienie dochodów gm	918 865,00	
5	Środki na uzupełnienie subwencji ogólnej z przeznaczeniem na wsparcie finansowe inwestycji w	2 713 117,00	
6	Środki na uzupełnienie subwencji ogólnej z przeznaczeniem na wsparcie finansowe inwestycji w zakresie wodociągów i zaopatrzenia	471 700,00	
III	DOTACJE	23 585 463,08	20 879 153,20
1	Z budżetu państwa	19 198 667,47	14 277 553,09
2	W ramach środków UE	4 386 795,61	6 601 600,11
IV	DOCHODY POZYSKANE Z INNYCH ŹR	5 181 931,27	14 424 810,35
1	Środki z RFRD	4 516 714,65	5 836 030,33
2	Środki z WFOŚiGW	123 524,81	38 801,15
3	Środki z NFOŚiGW	19 027,52	10 601,63
4	Środki z KOWR	255 493,29	34 050,00
5	Środki z Funduszu Pomocy obywatelom Ukrainy		1 017 857,99
6	Środki z Funduszu Przeciwdziałania COVID-19	267 171,00	7 487 469,25
	DOCHODY OGÓŁEM	60 046 561,27	66 858 301,07

Źródło: opracowanie własne na podstawie danych budżetowych

2. Wykonanie wydatków majątkowych

W 2022 roku roczny plan wydatków majątkowych został zrealizowany w 83,77%. Na planowaną kwotę 22 933 485,18 zł wydatkowano 19 210 461,83 zł. Wydatki majątkowe

stanowiły 28,88% ogółu wydatków budżetowych. Realizację zadań inwestycyjnych przedstawia tabela nr 4.

Tabela 4. Realizacja zadań inwestycyjnych gminy w 2022 roku

Lp.	Rozdz.	Nazwa zadania inwestycyjnego	Planowane wydatki inwestycyjne na 2022 rok	Wydatki wykonane na dzień 31.12.2022 r.
1	01008	Odtworzenie rurociągu melioracyjnego na działkach nr 222/4, 245 obręb Jamielnik	1 000,00	996,30
2	01043	Rozbudowa sieci wodociągowej w miejscowości Jamielnik (ul. Spacerowa)	100 000,00	22 000,00
3	01043	Przebudowa sieci wodociągowej w miejscowości Lekarty	511 700,00	0,00
4	01043	Przebudowa i rozbudowa SUW Mszanowo	100 000,00	0,00
5	01043	Budowa SUW Gwiździny	100 000,00	0,00
6	01043	Rozbudowa sieci wodociągowej w miejscowości Bratian (ul. Długa)	13 500,00	13 500,00
7	01043	Budowa sieci wodociągowej w Pacółtowie	30 500,00	24 092,13
8	01044	Rozbudowa sieci kanalizacji sanitarnej oraz sieci wodociągowej w miejscowości Jamielnik (ul. Słoneczna)	33 000,00	7 400,00
9	01044	Poprawa gospodarki wodno-ściekowej w Gminie Nowe Miasto Lubawskie poprzez budowę sieci kanalizacji sanitarnej w Łąkach Bratiańskich i sieci wodociągowej w Nawrze	1 280 994,88	1 205 688,44
10	01044	Budowa sieci kanalizacji sanitarnej łączącej miejscowości Bagno-Jamielnik	40 000,00	29 900,00
11	01044	Budowa sieci kanalizacji sanitarnej w miejscowości Jamielnik - I Etap część II	2 713 117,00	1 244 167,08
12	01044	Budowa sieci kanalizacji sanitarnej w miejscowości Jamielnik - II Etap	59 500,00	0,00
13	01044	Rozbudowa sieci kanalizacji sanitarnej w miejscowości Bratian	4 500,00	4 484,00
14	50095	Budowa hali targowej w Bratianie w ramach projektu "Mój Rynek - budowa hali targowej w Bratianie"	191 200,00	155 377,96
15	60016	Przebudowa z rozbudową ulic Krętej, Grunwaldzkiej i Polnej wraz z przejściem dla pieszych przez drogę krajową nr 15 w Bratianie	1 110 000,00	1 108 491,20

16	60016	Przebudowa drogi gminnej nr 181049N Tylice - Rojewo - Tyliczki	300 808,87	300 808,87
17	60016	Przebudowa drogi gminnej nr 181019N od skrzyżowania z drogą powiatową nr 1246N do granicy gminy w msc. Nawra	770 780,00	770 776,36
18	60016	Budowa drogi Radomno - Gryźliny	175 000,00	0,00
19	60016	Kontynuacja przebudowy drogi gminnej nr 181024N w msc Pustki	6 150,00	6 150,00
20	60016	Rozbudowa drogi gminnej 181042N na odcinku Mszanowo - obwodnica NML	2 523 500,00	2 338 531,04
21	60016	Przebudowa drogi gminnej nr 181024N na odcinku Chrośle - Pustki	3 250 865,11	3 216 857,00
22	60016	Modernizacja z mostów na rzece Wel wraz z przebudową ul. Szkolnej i Młyńskiej w Bratianie	713 200,00	709 534,32
23	60016	Rozbudowa drogi gminnej w Radomnie - etap II (tzw. pętla nad jeziorem)	57 000,00	24 939,95
24	60016	Rozbudowa ul. Rekreacyjnej w Mszanowie	124 000,00	62 896,00
25	60016	Rozbudowa drogi gminnej 181055N Bratian - Mszanowo	50 000,00	25 489,00
26	60016	Przebudowa ul. Cichej w Bratianie	275 000,00	253 275,92
27	60016	Rozbudowa ul. Mszanowskiej w Pacółtowie	100 000,00	30 000,00
28	60016	Przebudowa drogi gminnej nr 181061N (ul. Królowej Jadwigi w Jamielniku)	41 000,00	41 000,00
29	60016	Przebudowa drogi gminnej nr 181008N Lekarty - Gryźliny na odcinku pomiędzy drogą powiatową nr 1244N a drogą gminną nr 181007N (centrum wsi)	38 000,00	38 000,00
30	60016	Rozbudowa drogi gminnej Lekarty-Gryźliny	50 000,00	0,00
31	60016	Rozbudowa drogi gminnej Gwiździny - Tylice	50 000,00	0,00
32	60016	Kontynuacja przebudowy drogi gminnej w Łąkach Bratiańskich, działka nr 1067	157 500,00	156 615,02
33	60016	Utwardzenie działki nr 1059/30, obręb Bratian (teren przy placu zabaw w Mszanowie)	150 000,00	146 965,62
34	60016	Zaprojektowanie i wykonanie odowdnienia rowu przydrożnego w Radomnie przy plaży	35 000,00	0,00

35	63095	Budowa ścieżki rowerowej po byłej linii kolejowej nr 260 Nowe Miasto Lubawskie - Zajączkowo Lubawskie na odcinku Pacółtowo - Tyliczki (granica gminy) w celu zmniejszenia presji na gatunki i siedliska na obszarach cennych przyrodniczo	4 722 100,11	4 699 663,50
36	63095	Budowa zaplecza gastronomicznego przy ścieżce rowerowej w Chroślu	14 000,00	13 700,00
37	63095	Modernizacja kontenerów sanitarnych na przystani kajakowej w Mszanowie	23 000,00	18 444,24
38	70005	Wykupy nieruchomości	305 000,00	180 576,00
39	70005	Zagospodarowanie terenu rekreacyjnego (skwer) między mostami w Bratianie	38 000,00	0,00
40	70005	Zagospodarowanie terenu rekreacyjnego i boiska w Skarlinie	62 900,00	62 843,50
41	70007	Budowa budynku mieszkalnego szeregowego - mieszkania socjalne i komunalne na terenie Gminy Nowe Miasto Lubawskie - etap II budowa 3 segmentów	10 000,00	10 000,00
42	70007	Budowa wiaty rekreacyjnej w Radomnie	16 468,99	16 241,87
43	75075	Montaż witacza w miejscowości Bratian	46 000,00	44 512,50
44	75095	Zakup przyczepki samochodowej na potrzeby Gminy Nowe Miasto Lubawskie	12 100,00	12 001,50
45	75095	Zakup i montaż garażu na potrzeby Gminy Nowe Miasto Lubawskie	16 000,00	15 120,02
46	75095 85231	Zakup agregatu prądotwórczego na potrzeby Gminy Nowe Miasto Lubawskie	40 000,00	7 995,00
47	75412	Budowa remizy OSP wraz ze świetlicą i zagospodarowaniem terenu w Bratianie	483 000,00	482 350,03
48	75412	Zakup motopompy pożarniczej dla OSP Jamielnik	6 000,00	6 000,00
49	75412	Modernizacja remizy OSP w Gwiździnach	59 500,00	58 959,81
50	80101	Utwardzenie działki przy Zespole Szkół im. Rodu Działyńskich w Bratianie	187 500,00	8 000,00
51	80101	Budowa podjazdu wraz z przebudową schodów zewnętrznych w Szkole Podstawowej w Jamielniku	38 000,00	4 000,00
52	80101	Budowa oświetlenia na terenie Szkoły Podstawowej w Jamielniku	42 000,00	42 000,00
53	80101	Przebudowa istniejącego muru oporowego oraz wymiana piłkochwytów przy boisku Szkoły Podstawowej w Gwiździnach	55 500,00	54 858,00

54	85219	Budowa podjazdu dla osób niepełnosprawnych wraz z przebudową schodów zewnętrznych do siedziby Ośrodka Pomocy Społecznej Gminy Nowe Miasto Lubawskie z/s w Mszanowie	46 000,00	5 075,00
55	90004	Zakup traktora (kosiarki samojezdnej) do obkaszania terenów zielonych w miejscowości Gryźliny	15 000,00	15 000,00
56	90015	Budowa oświetlenia ulicznego w Jamielniku - ul. Nowomiejska, Spokojna, Spacerowa, Żurawia, Miodowa i część ul. Szkolnej	15 500,00	15 500,00
57	90015	Budowa linii kablowej oświetlenia drogowego w Skarlinie	4 600,00	4 600,00
58	90015	Budowa linii kablowej oświetlenia drogowego ul. Nad Drwęcą, Na Skarpie, Długa w Mszanowie	9 000,00	9 000,00
59	92109	Budowa świetlicy wiejskiej w Gryźlinach	6 500,00	6 500,00
60	92601 85154	Budowa budynku zaplecza sportowego przy boisku sportowym w Radomnie	1 201 000,00	1 180 699,02
61	92601	Zakup i montaż piłkochwyków na boisku sportowym w Mszanowie	13 000,00	12 054,00
62	92601	Zakup kosiarki na potrzeby bieżącego utrzymania boiska sportowego w Radomnie	25 000,00	25 000,00
63	92601	Zakup kosiarki na potrzeby bieżącego utrzymania boiska sportowego w Bratianie	21 000,00	21 000,00
64	92601	Modernizacja boiska sportowego w Jamielniku	59 000,00	58 480,35
suma			22 749 484,96	19 028 110,55

Źródło: opracowanie własne na podstawie danych budżetowych

Do wydatków majątkowych, oprócz wydatków inwestycyjnych wymienionych w powyższej tabeli, zalicza się również dotacje celowe udzielone innym jednostkom samorządu terytorialnego na zadania inwestycyjne. W ubiegłym roku udzielono dotacji:

- dotacja celowa na pomoc finansową dla powiatu nowomiejskiego z przeznaczeniem na realizację zadania pn. „Przebudowa drogi powiatowej Nr 1299N gr. woj. (Brodnica) - Krotoszyny – Szwarcenowo - dr. pow. Nr 1333N na odcinku Krotoszyny - Wonna i drogi powiatowej Nr 1313N Hława - Karaś - dr. Nr 1299N (Wonna)” w wysokości 25 000,00 zł,
- dotacja celowa na pomoc finansową dla powiatu nowomiejskiego z przeznaczeniem na realizację zadania pn. "Przebudowa drogi powiatowej Nr 1246 polegająca na budowie chodnika w msc. Skarlin" – 10 440,61 zł,
- wpłata na państwowy fundusz celowy z przeznaczeniem na zakup samochodu dla Komendy powiatowej Policji w Nowym Mieście Lubawskim – 15 000,00 zł,
- wpłata na państwowy funduszu celowy z przeznaczeniem na zakup samochodu dla Komendy powiatowej Państwowej Straży Pożarnej – 35 000,00 zł.

Ponadto w ramach wydatków majątkowych dokonano zwrotu:

- dotacji przekazanej w nadmiernej wysokości na realizację zadania „Kompleksowa termomodernizacja budynku Szkoły Podstawowej w Jamielniku” – 63 910,45 zł.
- niewykorzystanej dotacji z Funduszu Dróg Samorządowych otrzymanej na realizację zadania pn. „Przebudowa drogi gminnej nr 181049N Tylice - Rojewo - Tyliczki” w kwocie 33 000,22 zł.

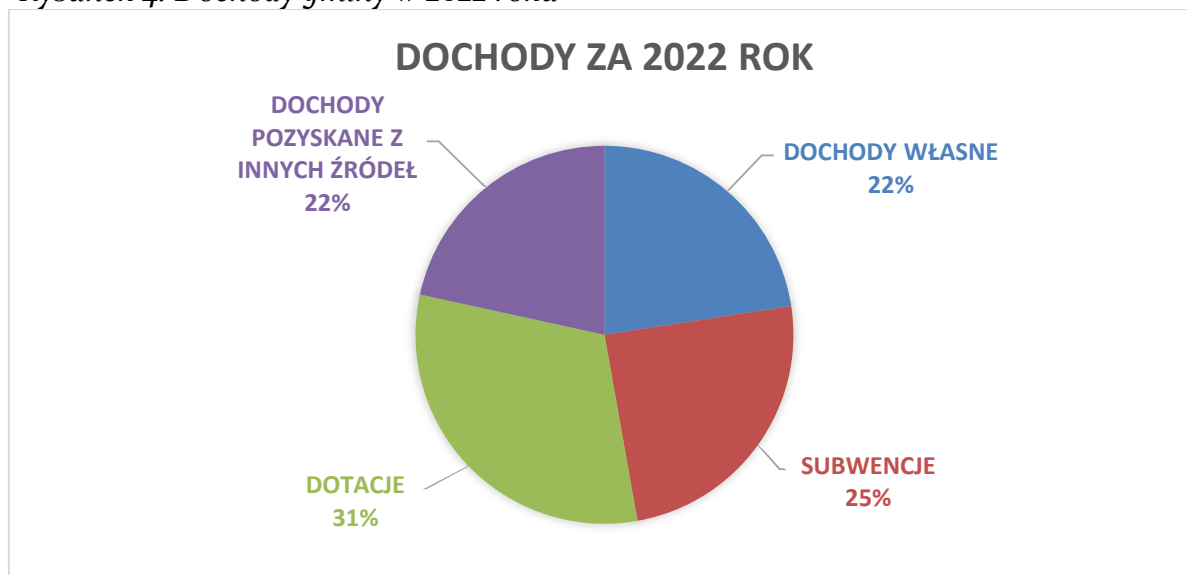
3. STAN FINANSÓW GMINY

Na stan finansów gminy w określonym momencie czasu składają się posiadane dochody i ich struktura, wydatki i ich struktura, stopień wykorzystania środków zwrotnych (tj. kredytów, pożyczek, obligacji) oraz skuteczność w pozyskiwaniu środków pozabudżetowych. Środki finansowe są niezbędne by realizować zadania, w tym zadania inwestycyjne pobudzające rozwój. W celu przeprowadzenia znaczących inwestycji w Gminie Nowe Miasto Lubawskie niski poziom dochodów własnych uzupełniany jest pozyskiwaniem dofinansowań unijnych lub dotacji krajowych. Należy jednak podkreślić, że niski poziom dochodów własnych Gminy sprawia, że realizowane inwestycje nawet przy współfinansowaniu zewnętrznym wymagają zwiększania zadłużenia, gdyż brakuje środków na zagwarantowanie wkładu własnego. Wykorzystanie instrumentów zwrotnych (kredytów, pożyczek, obligacji) świadczy o aktywności władz gminy, co przy bezpiecznym poziomie zadłużenia należy ocenić pozytywnie, gdyż wpływa na rozwój gminy.

Omawiając sytuację finansową Gminy Nowe Miasto Lubawskie przedstawione zostały wybrane parametry opisujące jej kondycję finansową:

- udział dochodów własnych w dochodach ogółem - pokazuje samodzielność finansową gminy oraz stopień jej zależności od zewnętrznych źródeł finansowania, a także atrakcyjność inwestycyjną gminy. Im wyższy poziom wskaźnika, tym sytuacja korzystniejsza i oznacza, że gmina jest w stanie z własnych środków kształtować politykę finansową. Środki te cechuje swoboda w rozdysponowaniu w związku z czym mogą najbardziej stymulować rozwój.

Rysunek 4. Dochody gminy w 2022 roku



Źródło: opracowanie własne na podstawie danych budżetowych

W Gminie Nowe Miasto Lubawskie poziom dochodów własnych w dochodach ogółem kształtuje się na poziomie 19-26%. Rolniczy charakter gminy skutkuje niskim poziomem dochodów gromadzonych z tytułu m.in. podatków od nieruchomości, oraz dochodowych

PIT i CIT. Niski poziom dochodów własnych częściowo jest rekompensowany subwencją wyrównawczą, przy której ustalaniu uwzględnia się różnice w poziomie dochodów podatkowych gmin. Subwencja wyrównawcza stanowi 42% ogółu otrzymywanych subwencji (bez subwencji uzupełniających) i zwiększa możliwości inwestycyjne gminy. Z uwagi na taką strukturę dochodów gminy niezwykle istotne jest utrzymywanie wydatków bieżących na zrównoważonym poziomie, aby wygenerować możliwie największą ilość środków na zadania inwestycyjne służące poprawie życia mieszkańców.

- dochody ogółem na 1 mieszkańca - Im wyższy wskaźnik dochodów ogółem w przeliczeniu na 1 mieszkańca, tym bogatsza gmina. Od poziomu dochodów zależy wielkość wydatków inwestycyjnych oraz pośrednio również możliwość wykorzystania środków zwrotnych, gdyż ich poziom należy uwzględnić obliczając limit zadłużenia. W 2022 roku wskaźnik dochodów ogółem w przeliczeniu na 1 mieszkańca wyniósł 8 052,31 zł i w porównaniu z rokiem ubiegłym wzrósł o 816,04 zł.
- udział wydatków majątkowych w wydatkach ogółem - w 2022 roku wydatki majątkowe stanowiły 28,88 % wydatków ogółem. Im więcej przeznaczana się w gminie na inwestycje tym bardziej jest ona prorozwojowa, bardziej atrakcyjna do zamieszkania i prowadzenia działalności gospodarczej. Ze względu na fakt, iż Gmina Nowe Miasto Lubawskie posiada niskie środki własne, realizacja tak znacznych inwestycji jest możliwa dzięki pozyskiwaniu środków unijnych oraz dotacji ze środków krajowych. Wykonanie wydatków majątkowych wyniosło 19 210 461,83 zł, a środki na ich realizację pochodziły z:
 - dotacji i środków krajowych – 4 980 331,67 zł,
 - dotacji z budżetu Unii Europejskiej – 4 429 096,67 zł,
 - środków własnych – 9 801 033,49 zł.
- wydatki majątkowe na 1 mieszkańca - wydatki majątkowe na 1 mieszkańca w ubiegłym roku wyniosły 2 313,68 zł (w 2021 roku była to kwota 1 908,42 zł, natomiast w 2020 r. 960,33 zł). W rankingu wydatków inwestycyjnych 2019-2021 przygotowanym przez wydawnictwo Wspólnota Gmina Nowe Miasto Lubawskie znalazła się na 105 pozycji wśród 1 523 gmin wiejskich w Polsce ze średnimi wydatkami inwestycyjnymi per capita z tych lat w wysokości 1 639,03 zł (rok wcześniej uplasowaliśmy się na 168 pozycji a dwa lata wcześniej na 118 pozycji). Taki poziom wydatków jest możliwy dzięki skutecznemu pozyskiwaniu środków pozabudżetowych zarówno z funduszy unijnych jak i krajowych. To właśnie one w połączeniu z dochodami własnymi są podstawą rozwoju gminy i umożliwiają realizację inwestycji na wysokim poziomie. Poziom wydatków w zestawieniu z osiąganymi dochodami gminy wskazuje na jakość gospodarki finansowej gminy.
- udział nadwyżki operacyjnej w wydatkach majątkowych - nadwyżka operacyjna (różnica między dochodami bieżącymi a wydatkami bieżącymi) jest wskaźnikiem istotnym z punktu widzenia obecnych przepisów regulujących limit zadłużenia. Uzyskanie wysokiej nadwyżki operacyjnej umożliwia realizację przedsięwzięć inwestycyjnych poprzez ich sfinansowanie lub poprzez spłatę wcześniej zaciągniętych kredytów pozyskanych na cele inwestycyjne. Nadwyżki operacyjne w Gminie Nowe Miasto Lubawskie kształtują się na poziomie od 3,4 mln zł w 2014 roku do 7,4 mln w 2021 roku. W 2022 roku nadwyżka

operacyjna wyniosła 7,2 mln zł. Są to środki gminy, które stanowią wkład własny przy realizacji projektów współfinansowanych ze środków zewnętrznych.

- **udział zobowiązań ogółem w dochodach ogółem** - Gmina Nowe Miasto Lubawskie charakteryzuje się średnim poziomem zadłużenia. Do końca 2013 roku obowiązywał wskaźnik zadłużenia zgodnie z którym łączna kwota długu jednostki samorządu terytorialnego nie mogła przekroczyć 60% dochodów ogółem. Poziom tego wskaźnika świadczy o bezpiecznej i stabilnej wysokości zadłużenia. Kwota długu gminy Nowe Miasto Lubawskie do dochodów ogółem w ubiegłym roku wyniosła 23,43%. Na jego podstawie można wnioskować o zrównoważonym stopniu zadłużenia. Niski poziom wpływów do budżetu gminy oznacza konieczność korzystania z obcych źródeł finansowania. Mimo aktywnego funkcjonowania samorządu ciągle można wskazywać braki wymagające systematycznych działań, szczególnie w zakresie rozbudowy sieci kanalizacyjnej, napraw czy budowy dróg, które wymagają olbrzymich nakładów finansowych. Mając do dyspozycji określony poziom środków własnych niemożliwa jest realizacja wszystkich działań dlatego też wsparcie środków własnych kredytami umożliwiło realizację przedsięwzięć inwestycyjnych na większą skalę przy wykorzystaniu środków zewnętrznych, a tym samym bardziej intensywny rozwój gminy.

Tabela 5. Wskaźnik zadłużenia gminy na przestrzeni lat 2018-2022

	2018	2019	2020	2021	2022
zobowiązania ogółem	16 714 000,00	20 402 000,00	17 390 000,00	17 478 000,00	15 666 000,00
dochody ogółem	43 113 122,76	49 468 789,94	53 372 316,83	60 046 561,27	66 858 301,07
wskaźnik zadłużenia	38,77	41,24	32,58	29,11	23,43

Źródło: opracowanie własne na podstawie danych budżetowych

4. Wieloletnia prognoza finansowa

Przepisy ustawy o finansach publicznych z 2009 r. wprowadziły obowiązek opracowania na poziomie jednostek samorządu terytorialnego wieloletniej prognozy finansowej. Jest to dokument strategiczny, stanowiący podstawę rozwoju jednostek samorządowych, którego jednym z głównych celów jest umożliwienie zachowania stabilności finansowej JST w dłuższym horyzoncie czasowym. Wieloletnią prognozę finansową sporządza się na cały okres, na który zaciągnięto lub zamierza się zaciągnąć zobowiązania. Dopiero tak długa perspektywa planowania budżetowego stwarza możliwość dobrego odczytania płynności budżetu jednostki i tym samym jej zdolności do terminowego regulowania zobowiązań. Wartości dochodów, wydatków, a także przychodów oraz rozchodów, zaplanowane w WPF, pozwalają na ocenę szans utrzymania płynności finansowej w przyszłości.

WPF Gminy Nowe Miasto Lubawskie sporządzana jest do roku 2034 tj. do momentu całkowitej spłaty zaciągniętych zobowiązań. Zadłużenie Gminy na koniec 2022 roku wyniosło 15 666 000,00 zł. W 2022 roku Gmina nie zaciągała zobowiązania z tytułu kredytów i pożyczek, natomiast dokonała spłat kredytów i obligacji w łącznej wysokości 1 812 000,00 zł. W kolejnych latach Gmina Nowe Miasto Lubawskie zobowiązana jest do spłaty kredytów oraz wykupu obligacji, w związku z już zawartymi umowami. W WPF uchwalonej na lata 2023-2034 zaplanowano zaciągnięcie nowych zobowiązań w 2023 roku w kwocie 7 000 000,00 zł, Planowane spłaty oraz poziom zadłużenia Gminy przedstawiają się następująco.

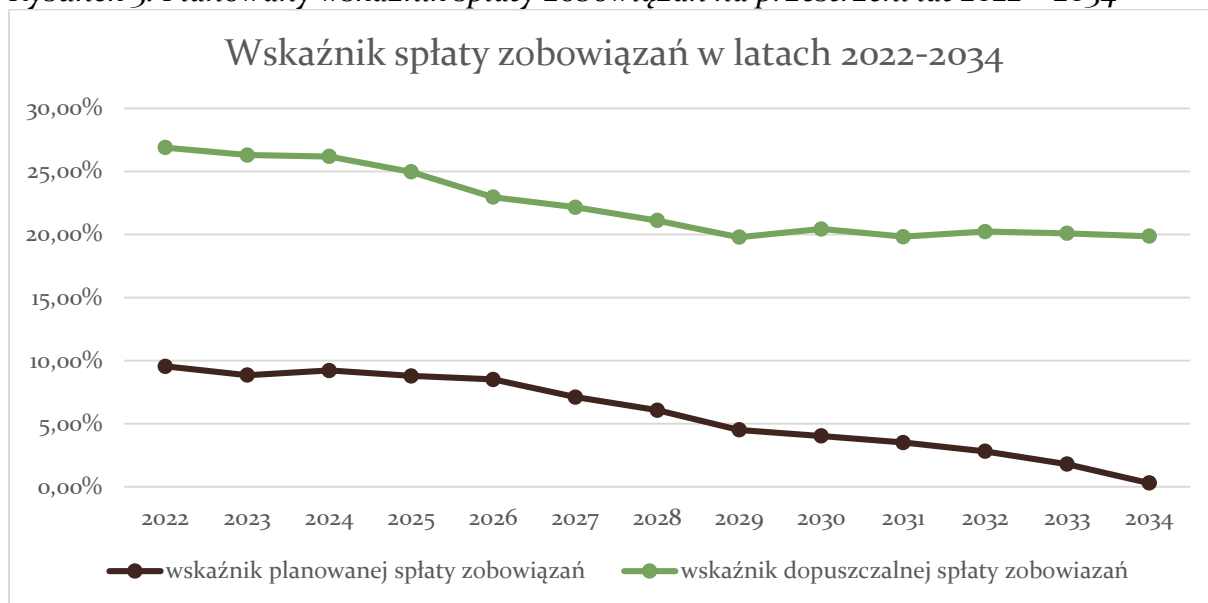
Tabela 6. Poziom zadłużenia gminy i planowane spłaty

Lata	Przychody z zaciągniętych kredytów	Spłata zadłużenia	Kwota długu
2022		1 812 000,00	15 666 000,00
2023	7 000 000,00	1 812 000,00	20 854 000,00
2024		2 492 000,00	18 362 000,00
2025		2 492 000,00	15 870 000,00
2026		2 510 000,00	13 360 000,00
2027		2 210 000,00	11 150 000,00
2028		1 910 000,00	9 240 000,00
2029		1 910 000,00	7 330 000,00
2030		1 810 000,00	5 520 000,00
2031		1 810 000,00	3 710 000,00
2032		1 610 000,00	2 100 000,00
2033		1 310 000,00	790 000,00
2034		790 000,00	0,00

Źródło: opracowanie własne na podstawie danych budżetowych

Najistotniejszą informacją zawartą w WPF jest spełnienie wymogów w sprawie wskaźników poziomu zadłużenia zgodnie ze wzorem zawartym w art. 243 ustawy o finansach publicznych. Spełnienie wskaźnika obrazuje poniższy wykres.

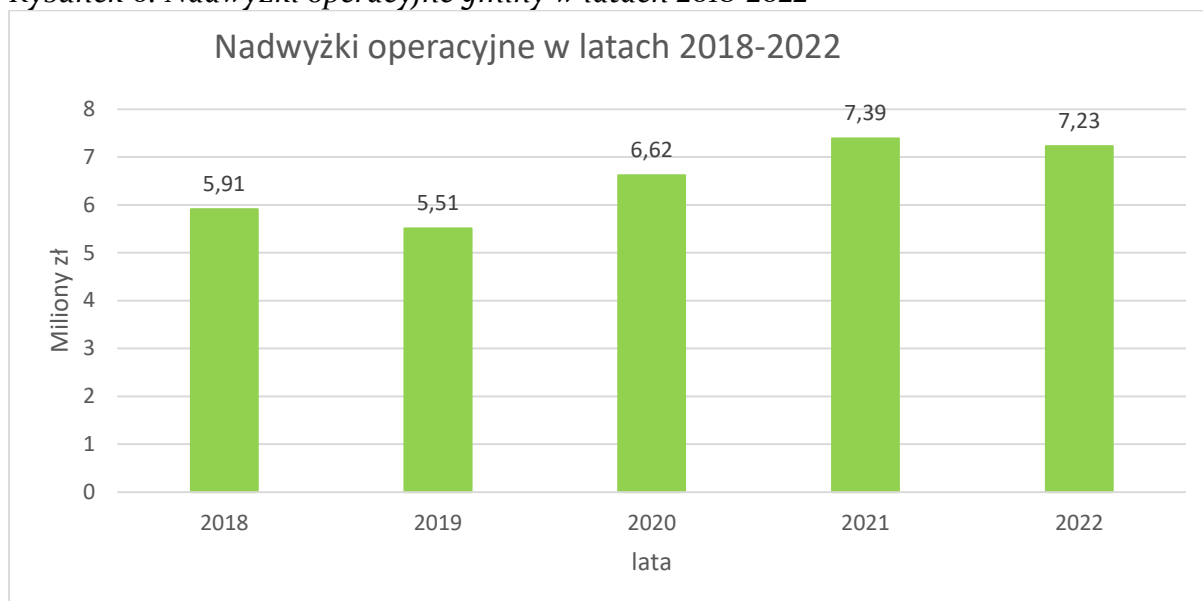
Rysunek 5. Planowany wskaźnik spłaty zobowiązań na przestrzeni lat 2022 – 2034



Źródło: opracowanie własne na podstawie danych budżetowych

Jak przedstawia wykres wskaźnik zadłużenia utrzymuje się na stałym, bezpiecznym dla Gminy poziomie. Taką bezpieczną relację Gmina zachowuje m.in. dzięki generowaniu wysokich nadwyżek operacyjnych, które po powiększeniu o dochody ze sprzedaży majątku do dochodów ogółem wyznaczają dopuszczalny poziom wskaźnika spłaty zobowiązań.

Rysunek 6. Nadwyżki operacyjne gminy w latach 2018-2022



Źródło: opracowanie własne na podstawie danych budżetowych

5. Działalność inwestycyjna gminy

W 2022 roku zrealizowano następujące inwestycje drogowe:

- 1) przebudowa z rozbudową ulic Krętej, Grunwaldzkiej i Polnej wraz z przejściem dla pieszych przez drogę krajową nr 15 w Bratianie;
- 2) przebudowa drogi gminnej nr 181049N Tylice-Rojewo-Tyliczki;
- 3) rozbudowa drogi gminnej nr 181019N od skrzyżowania z drogą powiatową nr 1246N do granicy gminy w miejscowości Nawra;
- 4) budowa ścieżki rowerowej po byłej linii kolejowej nr 260 Nowe Miasto Lubawskie - Zajęczkowo Lubawskie na odcinku Pacóltowo - Tyliczki (granica gminy);
- 5) kontynuacja przebudowy drogi gminnej w Łąkach Bratiańskich (działka nr 1067);
- 6) utwardzenia działek w Mszanowie (teren przy placu zabaw);
- 7) przebudowa ulicy Cichej w Bratianie – etap I.

Podsumowując w 2022 roku wybudowano i przekazano do użytkowania mieszkańcom:

- 6,163 km dróg,
- 5,235 km ścieżek rowerowych,
- 458 mb. chodników/peronów,
- 33 słupy oświetleniowe z 34 lampami typu LED dodatkowo ustawiono 2 lampy solarne,
- 587,56 mb. kanalizacji deszczowej,
- 24 miejsca postojowe.

Łączne nakłady inwestycyjne na infrastrukturę drogową wyniosły 11 801 408,75 zł, z czego uzyskano dofinansowanie na kwotę 7 685 181,88, co stanowi 65,12%.

Bardzo ważnymi inwestycjami drogowymi rozpoczętymi w 2022 roku były:

- 1) przebudowa drogi gminnej nr 181024N na odcinku Chrośle – Pustki,
- 2) rozbudowa drogi gminnej nr 181042N na odcinku Mszanowo - obwodnica Nowego Miasta Lubawskiego,

Ww. inwestycje zostaną zakończone w maju – czerwcu 2023 roku.

W 2022 roku została zawarta również umowa na modernizację 2 mostów na rzece Wel wraz z przebudową ul. Szkolnej i Młyńskiej w Bratianie. Z uwagi na realizację tej inwestycji w

formule *projektuj i buduj* umowny termin zakończenia tego przedsięwzięcia to wrzesień 2025 roku.

Do najważniejszych inwestycji zrealizowanych przez Gminę z udziałem środków zewnętrznych w roku 2022 należy zaliczyć:

1) zadanie pn. *Mój Rynek - budowa hali targowej w Bratianie*, którego celem było stworzenie w Gminie Nowe Miasto Lubawskie komfortowych warunków do handlu produktami rolno-spożywczymi w okresie całorocznym poprzez budowę targowiska w Bratianie. Projekt ten dofinansowany jest ze środków Unii Europejskiej w ramach Programu Rozwoju Obszarów Wiejskich na lata 2014 - 2020;

2) zadanie pn. „Poprawa gospodarki wodno-ściekowej w Gminie Nowe Miasto Lubawskie poprzez budowę sieci kanalizacji sanitarnej w Łąkach Bratiańskich i sieci wodociągowej w Nawrze”. Dzięki zawartej umowie o dofinansowanie możliwe stało się wykonanie sieci kanalizacji sanitarnej w Łąkach Bratiańskich i sieci wodociągowej w Nawrze. Prawie 300 metrowa sieć wodociągowa w Nawrze została już wykonana w 2020 roku, natomiast budowa sieci sanitarnej w Łąkach Bratiańskich została zakończona właśnie w 2022 roku;

3) budowę zaplecza sportowego w miejscowości Radomno dla miejscowego klubu sportowego KS "Radomniak Radomno" z przeznaczeniem na tymczasowy pobyt ludzi (do 50 osób). Zadanie inwestycyjne objęło swym zakresem budowę budynku jednokondygnacyjnego z poddaszem nieużytkowym. Powierzchnia zabudowy - 199,7 m², powierzchnia użytkowa 165,7 m². Budynek wykonany w technologii tradycyjnej - murowanej, główna bryła budynku na planie prostokąta, kryta dachem dwuspadowym o nachyleniu połaci 24 stopnie. Budowa zaplecza dofinansowana była ze środków Ministra Sportu i Turystyki z Funduszu Rozwoju Kultury Fizycznej. Jedno z pomieszczeń budynku przeznaczone pod siłownię zostało wyposażone w sprzęt do ćwiczeń przy współfinansowaniu ze środków budżetu województwa.

W grudniu 2022 r. została zawarta umowa na Budowę remizy OSP wraz ze świetlicą i zagospodarowaniem terenu w Bratianie. Inwestycja dofinansowana z Polskiego Ładu zgodnie z zawartą umową z wykonawcą robót powinna zostać zakończona w IV kwartale 2023 roku.

Wśród ważniejszych inwestycji gminnych, mimo niewielkiej skali są zadania w zakresie wodno-kanalizacyjnym. W roku 2022 zrealizowaliśmy:

- 1) budowę sieci wodociągowej w miejscowości Pacółtowo – ul. Chabrowa, o długości 90 mb. o wartości 25 943,32 zł brutto;
- 2) budowę sieci kanalizacyjnej w miejscowości Łąki Bratiańskie – odcinek o długości 3 240,7 mb., o wartości 2 278 941,14 zł brutto.

W kolejnych latach (2023 i późniejszych) planowane są do realizacji następujące inwestycje:

- 1) kontynuacja przebudowy drogi gminnej w Łąkach Bratiańskich (działka nr 1067),
- 2) utwardzenia działek w Mszanowie (teren przy placu zabaw),
- 3) rozbudowa drogi gminnej nr 181042N na odcinku Mszanowo - obwodnica Nowego Miasta Lubawskiego,
- 4) przebudowa drogi gminnej nr 181024N na odcinku Chrośle – Pustki,
- 5) modernizacja dwóch mostów na rzece Wel wraz z przebudową ul. Szkolnej i Młyńskiej w Bratianie,
- 6) przebudowa drogi gminnej w Nawrze w kierunku Mała Nawra,

- 7) kontynuacja przebudowy drogi gminnej nr 181024N w miejscowości. Pustki,
- 8) przebudowa drogi gminnej wewnętrznej w miejscowości Skarlin (za szkołą),
- 9) przebudowa drogi gminnej Tylice – PGR Tylice (etap VI – końcowy),
- 10) rozbudowa drogi gminnej w Radomnie – etap II,
- 11) przebudowa drogi gminnej nr 181007N i 181003N Jamielnik-Lekarty,
- 12) budowa świetlicy wiejskiej w Gryźlinach,
- 13) budowa placu zabaw w Gryźlinach,
- 14) budowa placu zabaw w miejscowości Bagno,
- 15) budowa kanalizacji sanitarnej w Łąkach Bratiańskich, Bratianie, Mszanowie, Pacóltowie, Jamielniku i sieci wodociągowych w Pacóltowie, Lekartach, Skarlinie, Jamielniku,
- 16) działania termomodernizacyjne budynku, w którym siedzibę ma Ochotnicza Straż Pożarna w Jamielniku,
- 17) podjazd dla osób niepełnosprawnych do siedziby Ośrodka Pomocy Społecznej w Mszanowie,
- 18) przebudowa schodów zewnętrznych i budowa podjazdu dla osób niepełnosprawnych do Szkoły Podstawowej w Jamielniku,
- 19) budowa remizy OSP wraz ze świetlicą i zagospodarowaniem terenu w Bratianie,
- 20) zagospodarowanie terenu wraz z niezbędną infrastrukturą techniczną przy pomniku w Nawrze – etap II.

Realizacja wyżej wymienionych inwestycji będzie możliwa w przypadku pozyskania środków finansowych, pozwalających je sfinansować.

6. Środki zewnętrzne

Jak wspomniano we wcześniejszych punktach możliwości realizacji inwestycji i zaspokajania potrzeb mieszkańców w Gminie Nowe Miasto Lubawskie wynikają w głównej mierze z pozyskanych środków zewnętrznych.

Gmina Nowe Miasto Lubawskie stara się pozyskiwać środki na realizację zamierzeń z różnych źródeł. W 2022 roku korzystała za środków, bądź podejmowała starania w celu otrzymania dofinansowania z:

- 1) Programu Rozwoju Obszarów Wiejskich 2014 – 2020,
- 2) Regionalnego Programu Operacyjnego Województwa Warmińsko-Mazurskiego na lata 2014-2020,
- 3) Rządowego Funduszu Polski Ład: Program Inwestycji Strategicznych,
- 4) Rządowego Funduszu Polski Ład: Poznaj Polskę, ?
- 5) Rządowego Funduszu Rozwoju Dróg,
- 6) Europejskiego Instrumentu Sąsiedztwa,
- 7) Budżetu Województwa Warmińsko-Mazurskiego: Małe Granty Sołeckie Marszałka Województwa Warmińsko-Mazurskiego, środki z budżetu województwa związane z wyłączeniem z produkcji gruntów rolnych, dotacja celowa na dofinansowanie zadań inwestycyjnych w zakresie ochrony przeciwpożarowej, WM DLA WM. Wsparcie Współpracy Międzynarodowej JST w Województwie Warmińsko-Mazurskim w 2022 Roku, Małe granty na infrastrukturę sportową w województwie warmińsko-mazurskim w 2022 roku, Niebiesko-Zielone granty Dla Warmii i Mazur oraz Granty Marszałka dla Kół Gospodyń Wiejskich,
- 8) Narodowego i Wojewódzkiego Funduszu Ochrony Środowiska i Gospodarki Wodnej: Ogólnopolski Program finansowania usuwania wyrobów zawierających azbest ,
- 9) Ministra Sportu i Turystyki: Sportowa Polska,

- 10) Ministra Administracji i Cyfryzacji,
- 11) Państwowego Funduszu Rehabilitacji Osób Niepełnosprawnych: Dostępny samorząd,
- 12) Programu Operacyjnego Polska Cyfrowa na lata 2014 – 2020,
- 13) Resortowego Programu *Asystent rodziny i koordynator rodzinnej pieczy zastępczej na 2022 rok*,
- 14) Programu *Opieka 75+* na 2022 rok finansowanego z Solidarnościowego Funduszu Wsparcia Osób Niepełnosprawnych,
- 15) Instytutu Książki,
- 16) Fundacji ORŁY SPORTU.

W 2022 roku realizowano następujące projekty z udziałem środków zewnętrznych:

Tabela 7. Budowa ścieżki rowerowej po byłej linii kolejowej nr 260 Nowe Miasto Lubawskie - Zajęczkowo Lubawskie na odcinku Pacóttowo - Tyliczki (granica gminy) w celu zmniejszenia presji na gatunki i siedliska na obszarach cennych przyrodniczo

Tytuł projektu	Budowa ścieżki rowerowej po byłej linii kolejowej nr 260 Nowe Miasto Lubawskie - Zajęczkowo Lubawskie na odcinku Pacóttowo - Tyliczki (granica gminy) w celu zmniejszenia presji na gatunki i siedliska na obszarach cennych przyrodniczo	Wniosek złożony w 2020 roku. Otrzymał wsparcie. Realizacja zakończona w 2022 roku.
Wartość ogółem (zł)	4 535 862,11	
Pozyskane dofinansowanie (zł)	3 814 116,54	
Program operacyjny	Regionalny Program Operacyjny Województwa Warmińsko- Mazurskiego na lata 2014-2020	
Nazwa działania	Ochrona różnorodności biologicznej	

Źródło: opracowanie własne na podstawie danych projektu

Umowa o dofinansowanie została podpisana 17 marca 2021 r. Gmina Nowe Miasto Lubawskie mając wcześniej wybranych wykonawców poszczególnych zadań w projekcie (oprócz robót budowlanych i nadzoru inwestorskiego są to takie elementy jak urządzenia dla ochrony przyrody: budki lęgowe dla ptaków i nietoperzy, nadzór przyrodniczy, ekspertyza przyrodnicza ex-post czy tablice edukacyjne i informacyjne) mogła przystąpić do zawarcia umowy na wykonanie robót budowlanych niezwłocznie po ukazaniu się listy rankingowej, jeszcze przed zawarciem umowy o dofinansowanie. Dlatego umowa na wykonanie najważniejszego komponentu projektu - czyli samej ścieżki rowerowej o długości 5,2 km i szerokości 2,5 m została już zawarta w dniu 22 lutego 2021 r., a następnego dnia przekazano protokolarnie plac budowy. Protokolarny odbiór robót nastąpił 31.10.2022 r.

Zakres robót objął również wykonanie niezbędnej infrastruktury towarzyszącej - drogi z kruszywa o długości ok. 1 km. Ścieżka rowerowa będzie biegła po trasie byłej linii kolejowej, dzięki czemu możliwe jest ominięcie bezpośredniego kontaktu z ruchem samochodowym na znacznych odcinkach trasy. Zjazdy publiczne/indywidualne/przejazd przez ścieżkę zlokalizowano w ciągu ścieżki rowerowej i infrastruktury towarzyszącej - droga z kruszywa umożliwiająca m.in. zjazd na posesję, dostęp do terenów uprawnych (na odcinku realizowanej inwestycji odbywa się ruch sprzętu rolniczego).

Sama ścieżka posiada nawierzchnię asfaltową. Lokalizacja ścieżki to odcinek od skrzyżowania z oddaną do użytku w grudniu 2022 r. obwodnicą Nowego Miasta Lubawskiego w Pacóttowie z drogą po byłej linii kolejowej nr 260 Nowe Miasto Lubawskie - Zajęczkowo Lubawskie do granicy z Gminą Grodziczno (ścieżka będzie kończyła swój bieg pomiędzy jeziorami Górnym i Środkowym w Tylicach). Pierwszy odcinek ścieżki od skrzyżowania z obwodnicą do skrzyżowania z drogą powiatową nr 1347N Tylice -

Mroczenko wynosi 4,7 km, a od skrzyżowania z drogą powiatową nr 1347N do granicy gminy (pomiędzy ww. jeziorami) wynosi 0,5 km.

Zakres zadania obejmował budowę przepustu nad rzeką Groblica o konstrukcji żelbetowej z elementów prefabrykowanych o przekroju skrzynkowym. Przepust ma wymiary 2,0 m na 1,5 m w świetle oraz 5,60 m długości. Przekrój poprzeczny przepustu został dostosowany do aktualnych i przewidywanych warunków wodnych uwzględniających wymagania melioracyjne i środowiskowe. Długość przepustu dostosowana została do przekroju poprzecznego ścieżki rowerowej.

W ramach projektu powstały również miejsca postojowe dla rowerzystów i samochodów z kostki betonowej, ławki wypoczynkowe, stojaki na rowery oraz 3 wiaty wyposażone w ławy i stoły. Przy ścieżce zamontowany został licznik zliczający rowerzystów.

Tabela 8. Przebudowa z rozbudową ulic Krętej, Grunwaldzkiej i Polnej wraz z przejściem dla pieszych przez drogę krajową nr 15 w Bratianie

Tytuł projektu	Przebudowa z rozbudową ulic Krętej, Grunwaldzkiej i Polnej wraz z przejściem dla pieszych przez drogę krajową nr 15 w Bratianie	Wniosek złożony w 2020 roku. Otrzymał wsparcie. Projekt zakończony w 2022 r.
Wartość ogółem (zł)	2 661 243,62	
Wykorzystane dofinansowanie (zł)	1 558 087,79	
Program	Rządowy Fundusz Rozwoju Dróg	
Obszar działania	Przebudowa drogi o długości 1886 m.	

Źródło: opracowanie własne na podstawie danych projektu

W ramach inwestycji wykonano jezdnię o nawierzchni z asfaltobetonu na ulicy Polnej i Grunwaldzkiej oraz z kostki betonowej na ulicy Krętej. Projektowana szerokość drogi to 5 m (ul. Kręta i Polna) oraz 5,00-5,50 m (ul. Grunwaldzka). Dodatkowo zaprojektowano chodniki i peron z kostki betonowej, zabruk z kostki kamiennej na skrzyżowaniu z DK 15 oraz pobocza umocnione z kruszywa stabilizowanego mechanicznie gr. 15 cm o szerokości 0,75 m z każdej strony. Zjazdy na posesje zaprojektowano w nawierzchni z kostki betonowej i betonu asfaltowego. Długość jezdni do budowy / przebudowy to 1 886 m. Plac budowy przekazano wykonawcy robót 15.06.2021 r. Roboty protokolarnie odebrano 10.05.2022 r.

Tabela 9. Przebudowa drogi gminnej nr 181049N Tylice-Rojewo-Tyliczki

Tytuł projektu	Przebudowa drogi gminnej nr 181049N Tylice-Rojewo-Tyliczki	Wniosek złożony w 2020 roku. Otrzymał wsparcie. Projekt zakończony w 2022 r.
Wartość ogółem (zł)	2 318 601,19	
Przyznane dofinansowanie (zł)	1 349 727,41	
Program	Rządowy Fundusz Rozwoju Dróg	
Obszar działania	Przebudowa drogi o długości 2094 m.	

Źródło: opracowanie własne na podstawie danych projektu

W ramach zadania wybudowano jezdnię o nawierzchni z asfaltobetonu o stałym układzie szerokości drogi 5 m z poszerzeniami na łukach. Dodatkowo zaprojektowano zabruk, chodniki i peron z kostki betonowej oraz pobocza umocnione z kruszywa stabilizowanego mechanicznie grubości 15 cm o szerokości 0,75 m z każdej strony. Zjazdy na posesje również wykonano w nawierzchni z betonu asfaltowego. Długość jezdni do przebudowy to 2 094 m. Plac budowy przekazano wykonawcy robót 15.06.2021 r. Roboty protokolarnie odebrane dnia 09.05.2022 r.

Tabela 10. Rozbudowa drogi gminnej nr 181019N od skrzyżowania z drogą powiatową nr 1246N do granicy gminy w miejscowości Nawra

Tytuł projektu	Rozbudowa drogi gminnej nr 181019N od skrzyżowania z drogą powiatową nr 1246N do granicy gminy w miejscowości Nawra.	Wniosek złożony w 2020 roku. Otrzymał wsparcie. Roboty zakończone w 2022 r.
Wartość ogółem (zł)	1 576 729,81	
Wykorzystane dofinansowanie (zł)	899 251,50 zł	
Program	Rządowy Fundusz Rozwoju Dróg	
Obszar działania	Przebudowa drogi o długości 1856 m.	

Źródło: opracowanie własne na podstawie danych projektu

W ramach inwestycji wybudowano jezdnię o nawierzchni z asfaltobetonu o szerokości drogi 5 m. Jezdnia ma na początkowym odcinku przekrój uliczny (w kilometrażu – od 0+000 do 0+095 m), a na pozostałym odcinku przekrój szlakowy. W km 0+131 zaprojektowano odgięcie toru jazdy wraz z wyspą kanalizującą ruch dla pojazdów wjeżdżających do miejscowości z kierunku Marzęcic, co wpłynie na poprawę bezpieczeństwa w obszarze zabudowanym wyznaczonym tablicami znaków drogowych D-42 i D-43. Dodatkowo zaprojektowano zjazdy z asfaltobetonu, pobocza umocnione z kruszywa stabilizowanego mechanicznie grubości 15 cm o szerokości 0,75 m z każdej strony. Długość jezdni podlegającej rozbudowie to 1 856 m. Plac budowy przekazano wykonawcy robót 16.06.2021 r. Dnia 20.04.2022 r. dokonano protokolarnego odbioru końcowego tej inwestycji.

Tabela 11. Mój rynek - budowa hali targowej w Bratianie

Tytuł projektu	Mój rynek - budowa hali targowej w Bratianie	Wniosek złożony w 2020 roku. Roboty zakończono w grudniu 2022 roku, a odebrano w I kwartale 2023 r.
Wartość ogółem (zł)	3 259 500,00	
Przyznane dofinansowanie (zł)	1 000 000,00	
Program operacyjny	Program Rozwoju Obszarów Wiejskich na lata 2014-2020	
Typ operacji	Inwestycje w targowiska lub obiekty budowlane przeznaczone na cele promocji lokalnych produktów	
Nazwa poddziałania	Wsparcie inwestycji w tworzenie, ulepszanie i rozwijanie podstawowych usług lokalnych dla ludności wiejskiej, w tym rekreacji, kultury i powiązanej infrastruktury	

Źródło: opracowanie własne na podstawie danych projektu

Ważnym wydarzeniem w 2021 roku było zawarcie umowy na budowę hali targowej w Bratianie. Inwestycję zrealizowano w systemie projektuj i buduj. Celem realizacji projektu *Mój rynek – budowa hali targowej w Bratianie* było stworzenie w Gminie Nowe Miasto Lubawskie komfortowych warunków do handlu produktami rolno-spożywczymi w okresie całorocznym poprzez budowę targowiska w Bratianie. Inwestycja rozpoczęta w 2021 roku, a zakończona pod koniec 2022 r.

Tabela 12. Poprawa gospodarki wodno-ściekowej w Gminie Nowe Miasto Lubawskie poprzez budowę sieci kanalizacji sanitarnej w Łąkach Bratiańskich i sieci wodociągowej w Nawrze

Tytuł projektu	Poprawa gospodarki wodno-ściekowej w Gminie Nowe Miasto Lubawskie poprzez budowę sieci kanalizacji sanitarnej w Łąkach Bratiańskich i sieci wodociągowej w Nawrze		Wniosek złożony w 2019 roku uplasował się na 1 miejscu w województwie warmińsko-mazurskim. Realizacja w latach 2020-2022. Projekt zakończony w 2022 r.
Wartość ogółem (zł)	2 252 979,85		
Wykorzystane dofinansowanie (zł)	1 142 270,00		
Program operacyjny	Program Rozwoju Obszarów Wiejskich na lata 2014-2020		
Typ operacji	Gospodarka wodno-ściekowa		
Nazwa poddziałania	Wsparcie inwestycji związanych z tworzeniem, ulepszaniem lub rozbudową wszystkich rodzajów małej infrastruktury w tym inwestycji w energię odnawialną i w oszczędzanie energii		

Źródło: opracowanie własne na podstawie danych projektu

Dzięki zawartej umowie o dofinansowanie możliwe stało się wykonanie sieci kanalizacji sanitarnej w Łąkach Bratiańskich i sieci wodociągowej w Nawrze. Prawie 300 metrowa sieć wodociągowa w Nawrze została już wykonana w 2020 roku, wykonanie sieci sanitarnej w Łąkach Bratiańskich nastąpiło w latach w 2021-2022. Podatek od towarów i usług jako możliwy do odzyskania nie był kwalifikowany do dofinansowania.

Tabela 13. Ochrona dziedzictwa przyrodniczego na obszarze transgranicznym poprzez poprawę i rozwój infrastruktury wodno-ściekowej w Sowiecku i Gminie Nowe Miasto Lubawskie

Tytuł projektu	Ochrona dziedzictwa przyrodniczego na obszarze transgranicznym poprzez poprawę i rozwój infrastruktury wodno-ściekowej w Sowiecku (Obwód Kaliningradzki) i Gminie Nowe Miasto Lubawskie		Wniosek złożony w 2018 roku. Umowa o dofinansowanie została zawarta 30.04.2020 r. Planowana realizacja na lata 2019-2023.
Wartość ogółem (€)	2 292 959,40		
	Nowe Miasto Lubawskie (Polska)	Sowieck (Rosja)	
Wnioskowane dofinansowanie (€)	1 252 110,00	1 040 849,40	
	2 063 663,46		
Wnioskowane dofinansowanie (€)	Nowe Miasto Lubawskie (Polska)	Sowieck (Rosja)	
	1 126 899,00	936 764,46	
Program operacyjny	Europejski Instrument Sąsiedztwa		
Priorytet	Środowisko		
Obszar działania na terenie Gminy Nowe Miasto Lubawskie	Budowa kanalizacji sanitarnej i oczyszczalni ścieków w Jamielniku		

Źródło: opracowanie własne na podstawie danych projektu

W 2020 roku została również zawarta druga duża umowa o dofinansowanie inwestycji z zakresu gospodarki ściekowej w ramach projektu Ochrona dziedzictwa przyrodniczego na obszarze transgranicznym poprzez poprawę i rozwój infrastruktury wodno-ściekowej w Sowiecku (Obwód Kaliningradzki) i Gminie Nowe Miasto Lubawskie. Nasza gmina wnioskuje o przeznaczenie środków na budowę kanalizacji sanitarnej o długości ok. 2,6 km

(która została wykonana w 2019 roku i została sfinansowana w ramach tzw. grantu retroaktywnego) i oczyszczalni ścieków w Jamielniku, natomiast strona rosyjska m.in. na budowę sieci kanalizacji sanitarnej pod dnem rzeki Tylża, która ma swe ujście w rzece Niemen. Gmina Nowe Miasto Lubawskie budowę swojej części pierwotnie zaplanowanego komponentu infrastrukturalnego zakończyła w lipcu 2021 roku. W związku z rosyjską agresją wojskową na Ukrainę, której konsekwencją było zawieszenie umowy finansowej pomiędzy Polską, Rosją i Komisją Europejską w projekcie tym nastąpiły i będą następowały zmiany mające na celu rozszerzenie zakresu projektu po stronie Gminy Nowe Miasto Lubawskie i sfinansowanie rozbudowy kanalizacji sanitarnej w Jamielniku w ramach projektu z jednoczesnym zmniejszeniem wydatków kwalifikowalnych po stronie partnera rosyjskiego. W związku z tym przesunięty będzie termin zakończenia realizacji projektu. Zamknięcie i rozliczenie całego projektu przewiduje się w drugim półroczu 2023 r.

Tabela 14. Usuwanie wyrobów zawierających azbest z terenu gminy Nowe Miasto Lubawskie

Tytuł projektu	Usuwanie wyrobów zawierających azbest z terenu gminy Nowe Miasto Lubawskie	
Wartość ogółem (zł)	29 782,24	Wniosek został złożony i otrzymał wsparcie w 2022 roku, zadanie zrealizowane i rozliczone w 2022 roku.
Wykorzystane dofinansowanie (zł)	11 030,46 - Wojewódzki Fundusz Ochrony Środowiska i Gospodarki Wodnej	
	16 545,69 - Narodowy Fundusz Ochrony Środowiska i Gospodarki Wodnej	
	2 206,09 – środki własne	
Program	Ogólnopolski program finansowania usuwania wyrobów zawierających azbest	
Obszar działania	Odbiór, utylizacja wyrobów zawierających azbest	

Źródło: opracowanie własne na podstawie danych projektu

Zadanie od kilku lat realizowane jest przez Gminę Nowe Miasto Lubawskie, dzięki niemu mieszkańcy mogą pozyskać dofinansowanie do utylizacji azbestu. Początkowo w 2022 roku planowano unieszkodliwienie odpadów niebezpiecznych zawierających azbest w ilości 70,22 Mg, podczas gdy ostatecznie unieszkodliwiono łącznie 76,56 Mg. Zutylizowano azbest z 31 nieruchomości.

Tabela 15. Zakup urządzeń niezbędnych do wyposażenia siłowni gminnej w miejscowości Radomno

Tytuł projektu	Zakup urządzeń niezbędnych do wyposażenia siłowni gminnej w miejscowości Radomno	
Wartość ogółem (zł)	120 282,01	Wniosek złożony w 2022. Projekt zrealizowany w 2022 r.
Wykorzystane dofinansowanie (zł)	39 000,00 - budżet Województwa Warmińsko-Mazurskiego	
Konkurs	Małe granty na infrastrukturę sportową w województwie warmińsko-mazurskim w 2022 r	
Obszar działania	Poprawa i rozwój infrastruktury sportowej	

Źródło: opracowanie własne na podstawie danych projektu

W ramach zadania wyposażono pomieszczenie siłowni gminnej w najwyższej jakości sprzęt do ćwiczeń fizycznych (sprzęt wellnes i fitness). Na komplet zakupionego wyposażenia składa się:

- 1) stacjonarna bieżnia do biegania,
- 2) orbitrek,
- 3) rower stacjonarny,
- 4) wielofunkcyjna dwustanowiskowa maszyna wyciągowa (brama) - urządzenie pozwalające na wykonywanie różnorodnych ćwiczeń siłowych zarówno przez osoby początkujące, jak i zaawansowane,
- 5) ławka wielofunkcyjna z zestawem gum oporowych,
- 6) ławeczka do wyciskania z talerzami i wolnostojąca ławka z oparciem,
- 7) zestaw hantli, sztang, obciążen talerzowych, zacisków,
- 8) maty ochronne na podłogę,
- 9) lustra.

Realizacja zadania była uzasadniona z uwagi na fakt, iż w 2022 roku powstało zaplecze sportowo-szatniowe dedykowane klubowi sportowemu KS Radomniak Radomno. Budynek ten oprócz funkcji szatniowej będzie pełnił również funkcję siłowni gminnej, gdzie za symboliczne, dobrowolne opłaty pokrywające koszty bieżącego utrzymania będzie można skorzystać z wysokiej klasy urządzeń do ćwiczeń sportowych: aerobowych i siłowych. Przewiduje się, że z obiektu chętnie korzystać będą osoby w różnym wieku - zarówno kobiety jak i mężczyźni. Z tego względu dobrano taki zestaw urządzeń, który będzie służył jak największej liczbie odbiorców. Mieszkańcy gminy wielokrotnie zgłaszali potrzebę stworzenia gminnej siłowni. W tej chwili żeby skorzystać z siłowni muszą pojechać do któregoś z miast, gdzie są tego typu obiekty, co stwarza problemy osobom nieposiadającym własnego samochodu.

Tabela 16. Kogel-Mogel gotuje!

Tytuł projektu	Kogel-Mogel gotuje!	
Wartość ogółem (zł)	6 263,96	
Wykorzystane dofinansowanie (zł)	5 000,00 - budżet Województwa Warmińsko-Mazurskiego	Wniosek złożony w 2022 r. Projekt zrealizowany w 2022 r.
Konkurs	Granty Marszałka dla Kół Gospodyń Wiejskich	
Obszar działania	Wsparcie działań KGW	

Źródło: opracowanie własne na podstawie danych projektu

Celem zadania było zbudowanie silnego kapitału społecznego poprzez zaangażowanie Koła Gospodyń Wiejskich Kogel-Mogel w Jamielniku w działania na rzecz mieszkańców wsi Jamielnik.

Tabela 17. Montaż witacza w miejscowości Bratian

Tytuł projektu	Montaż witacza w miejscowości Bratian	
Wartość ogółem (zł)	41 512,50	
Wykorzystane dofinansowanie (zł)	20 000,00 - budżet Województwa Warmińsko-Mazurskiego	Wniosek złożony w 2022 r. Projekt zrealizowany w 2022 r.
Konkurs	Małe Granty Sołeckie Marszałka Województwa Warmińsko-Mazurskiego	
Obszar działania	Budowanie silnego kapitału społecznego	

Źródło: opracowanie własne na podstawie danych projektu

Celem zadania było uatrakcyjnienie przestrzeni publicznej przy ścieżce rowerowej w Bratianie poprzez uzupełnienie tej przestrzeni o witacz z nazwą miejscowości i symbolem serca w postaci podświetlanego napisu.

Tabela 18. Tu i teraz – wspólne działania na rzecz rozwoju Gminy Nowe Miasto Lubawskie i Gminy Harpstedt w kontekście aktualnej sytuacji politycznej w Europie

Tytuł projektu	Tu i teraz – wspólne działania na rzecz rozwoju Gminy Nowe Miasto Lubawskie i Gminy Harpstedt w kontekście aktualnej sytuacji politycznej w Europie	Wniosek złożony w 2022 r. Projekt zrealizowany w 2022 r.
Wartość ogółem (zł)	14 638,25	
Wykorzystane dofinansowanie (zł)	4 600,00 - budżet Województwa Warmińsko-Mazurskiego	
Konkurs	WM DLA WM. Wsparcie współpracy międzynarodowej jst w Województwie Warmińsko-Mazurskim w 2022 roku	
Obszar działania	Wspieranie zaangażowania samorządów lokalnych z województwa warmińsko-mazurskiego w realizację przedsięwzięć o charakterze międzynarodowym	

Źródło: opracowanie własne na podstawie danych projektu

W wyniku wizyty przedstawicieli Gminy Nowe Miasto Lubawskie w Niemczech został poczyniony kolejny krok na drodze do osiągnięcia trwałej, zawiązanej formalnie współpracy. Wystosowano oficjalne zaproszenie do Gminy Harpstedt do złożenia rewizyty w naszej Gminie w połowie 2023 roku.

Tabela 19. Przebudowa ulicy Cichej w Bratianie – etap I

Tytuł projektu	Przebudowa ulicy Cichej w Bratianie – etap I	Wniosek złożony w 2022 r. Projekt zrealizowany w 2022 r.
Wartość ogółem (zł)	206 275,92	
Wykorzystane dofinansowanie (zł)	80 000,00 - budżet Województwa Warmińsko-Mazurskiego	
Konkurs	środki z budżetu województwa związane z wyłączeniem z produkcji gruntów rolnych	
Obszar działania	Ochrona gruntów rolnych i leśnych	

Źródło: opracowanie własne na podstawie danych projektu

W ramach zadania przebudowano odcinek o długości 175 m. Konstrukcja nawierzchni jedni – kostka betonowa. Pozostały do wykonania odcinek ulicy Cichej o długości 134 m zostanie wykonany w 2023 roku.

Tabela 20. Rozbudowa remizy strażackiej w miejscowości Gwiździny

Tytuł projektu	Rozbudowa remizy strażackiej w miejscowości Gwiździny	Wniosek złożony w 2022 r. Projekt zrealizowany w 2022 r.
Wartość ogółem (zł)	48 991,94	
Wykorzystane dofinansowanie (zł)	45 000,00 - budżet Województwa Warmińsko-Mazurskiego	
Konkurs	środki z budżetu województwa związane z zadaniami inwestycyjnymi w zakresie ochrony przeciwpożarowej	
Obszar działania	Wsparcie jednostek OSP z województwa warmińsko-mazurskiego	

Źródło: opracowanie własne na podstawie danych projektu

W ramach zadania Ochotnicza Straż Pożarna w Gwiździnach zyskała dodatkowe pomieszczenie służące przechowywaniu samochodu ratowniczo-gaśniczego.

Tabela 21. Zwiększenie kompetencji cyfrowych seniorów z Klubu „Senior+

Tytuł projektu	Zwiększenie kompetencji cyfrowych seniorów z Klubu „Senior+	Wniosek złożony w 2022 r. Projekt zrealizowany w 2022 r.
Wartość ogółem (zł)	14 789,52	
Wykorzystane dofinansowanie (zł)	14 789,52- Minister Cyfryzacji	
Konkurs	Doposażenie placówek typu "Senior+"	
Obszar działania	Informatyzacja działalności podmiotów realizujących zadania publiczne	

Źródło: opracowanie własne na podstawie danych projektu

W ramach zadania zakupiono 4 laptopy z przeznaczeniem na utworzenie 4 stanowisk komputerowych (laptopy), które umożliwią naukę obsługi komputera i Internetu przez seniorów uczęszczających do Klubu Senior+ w Jamielniku.

Tabela 22. Przebudowa schodów zewnętrznych do budynku Szkoły Podstawowej w Jamielniku wraz z budową podjazdu dla osób ze szczególnymi potrzebami

Tytuł projektu	Przebudowa schodów zewnętrznych do budynku Szkoły Podstawowej w Jamielniku wraz z budową podjazdu dla osób ze szczególnymi potrzebami	Wniosek złożony w 2022 r. Otrzymał wsparcie. Rezygnacja z realizacji projektu.
Wartość ogółem (zł)	58 111,17	
Przyznane dofinansowanie (zł)	31 961,14 zł - PFRON	
Konkurs	Wyrównywanie różnic między regionami III	
Obszar działania	Likwidacja barier architektonicznych	

Źródło: opracowanie własne na podstawie danych projektu

W ramach zadania planowano przebudowę schodów zewnętrznych do budynku Szkoły Podstawowej w Jamielniku wraz z budową podjazdu dla osób ze szczególnymi potrzebami. Jednakże z uwagi na uzyskania dofinansowania na realizację zadania pn. „Likwidacja barier architektonicznych w obiektach użyteczności publicznej w Gminie Nowe Miasto Lubawskie oraz poprawa dostępności cyfrowej i komunikacyjno-informacyjnej gminnych usług publicznych”, który w swoim zakresie objął nie tylko ww. budowę podjazdu, ale również dwa inne podjazdy dla osób ze szczególnymi potrzebami oraz jest bardziej korzystny finansowo, podjęto decyzję o rezygnacji z dofinansowania i realizacji projektu.

Tabela 23. Likwidacja barier architektonicznych w obiektach użyteczności publicznej w Gminie Nowe Miasto Lubawskie oraz poprawa dostępności cyfrowej i komunikacyjno-informacyjnej gminnych usług publicznych

Tytuł projektu	Likwidacja barier architektonicznych w obiektach użyteczności publicznej w Gminie Nowe Miasto Lubawskie oraz poprawa dostępności cyfrowej i komunikacyjno-informacyjnej gminnych usług publicznych	Wniosek złożony w 2022 r. Otrzymał wsparcie. Zakończenie realizacji projektu planuje się do 30.06.2023 r.
Wartość ogółem (zł)	302 182,15	
Przyznane dofinansowanie (zł)	250 000,00 zł - Państwowy Fundusz Rehabilitacji Osób Niepełnosprawnych w ramach Działania 2.18 Programu Operacyjnego Wiedza Edukacja Rozwój 2014-2020	
Konkurs	Dostępny samorząd - granty	
Obszar działania	Likwidacja barier architektonicznych	

Źródło: opracowanie własne na podstawie danych projektu

W ramach zadania zaplanowano:

- 1) budowę podjazdu dla osób niepełnosprawnych wraz z przebudową schodów zewnętrznych do siedziby Szkoły Podstawowej im. Jana Pawła II w Jamielniku - od strony przedszkola;
- 2) budowę podjazdu dla osób niepełnosprawnych wraz z przebudową schodów zewnętrznych do siedziby Szkoły Podstawowej im. Jana Pawła II w Jamielniku - od strony sali gimnastycznej;
- 3) budowę podjazdu dla osób niepełnosprawnych wraz z przebudową schodów zewnętrznych do siedziby Gminnego Centrum Kultury z siedzibą w Mszanowie;
- 4) zakup oprogramowania służącego do tworzenia automatycznie napisów do realizacji filmowych;
- 5) wykonanie autoprezentacji Urzędu Gminy w Mszanowie w języku migowym;
- 6) wykonanie strony internetowej zgodnej ze standardami dostępności dot. pomnika upamiętniającego ofiary totalitaryzmów w Nawrze;
- 7) usługę doradczą na rzecz zapewniania dostępności w zakresie obszarów wymagających poprawy dostępności.

Tabela 24. Budowa budynku zaplecza sportowego KS „Radomniak Radomno”

Tytuł projektu	Budowa budynku zaplecza sportowego KS "Radomniak Radomno"	W 2021 roku został złożony po raz trzeci wniosek o dofinansowanie, wniosek otrzymał wsparcie. Zadanie zrealizowane w 2022 r.
Wartość ogółem (zł)	1 061 519,74	
Przyznane dofinansowanie (zł)	344 800,00 - Minister Sportu i Turystyki	
Program	Sportowa Polska	
Obszar działania	Wsparcie realizacji zadań inwestycyjnych dotyczących obiektów sportowych na terenie całego kraju. Dofinansowaniem mogą zostać objęte obiekty ogólnodostępne, umożliwiające masowe uprawianie sportu.	

Źródło: opracowanie własne na podstawie danych projektu

Przedmiotem inwestycji była budowa zaplecza sportowego w miejscowości Radomno dla miejscowego klubu sportowego KS "Radomniak Radomno" z przeznaczeniem na tymczasowy pobyt ludzi (do 50 osób). Zadanie inwestycyjne obejmuje swym zakresem budowę budynku jednokondygnacyjnego z poddaszem nieużytkowym. Powierzchnia zabudowy - 199,7 m², powierzchnia użytkowa 165,7 m². Budynek będzie wykonany w technologii tradycyjnej - murowanej, główna bryła budynku na planie prostokąta, kryta dachem dwuspadowym o nachyleniu połaci 24 stopnie. Jedno z pomieszczeń budynku zostało przeznaczone pod siłownię.

Tabela 25. Wsparcie dzieci z rodzin pegeerowskich w rozwoju cyfrowym -Granty PPGR

Tytuł projektu	Wsparcie dzieci z rodzin pegeerowskich w rozwoju cyfrowym - Granty PPGR	Projekt zrealizowany w 2022 roku, a rozliczony w 2023 roku
Wartość ogółem (zł)	867 445,20	
Przyznane dofinansowanie (zł)	867 445,20	
Program	Program operacyjny Polska Cyfrowa na lata 2014 - 2020	
Obszar działania	Rozwój cyfrowy jst oraz wzmocnienie cyfrowej odporności na zagrożenia	

Źródło: opracowanie własne na podstawie danych projektu

Cel konkursu było wsparcie rodzin popegeerowskich z dziećmi w zakresie dostępu do sprzętu komputerowego. Osobami uprawnionymi w tym konkursie byli uczniowie szkół podstawowych (w tym oddziałów przedszkolnych przy szkole podstawowej) oraz ponadpodstawowych dziennych, których przodek w linii prostej pracował w Państwowym Gospodarstwie Rolnym. Konkurs cieszył się bardzo dużym zainteresowaniem złożono 414 oświadczeń z czego ostatecznie 360 zostało pozytywnie zweryfikowanych. Otrzymaliśmy w ramach Grantu PPGR kwotę 885 000,00 zł z czego zakupiliśmy 360 laptopów wraz z akcesoriami(myszka i słuchawki) i ostatecznie wydatkowaliśmy na ten cel 867 445,20 zł.

Tabela 26. Laboratoria przyszłości-pomoce dydaktyczne dla szkół

Tytuł projektu	Laboratoria przyszłości	W 2021 roku został złożony wniosek o dofinansowanie, wniosek otrzymał wsparcie. Zadanie zrealizowane w 2022 r.
Wartość ogółem (zł)	220 000,00	
Przyznane dofinansowanie (zł)	220 000,00	
Program	Wsparcie jest udzielane na podstawie art. 65 ust. 28 ustawy z dnia 31 marca 2020 r. o zmianie ustawy o szczególnych rozwiązaniach związanych z zapobieganiem, przeciwdziałaniem i zwalczaniem COVID-19, innych chorób zakaźnych oraz wywołanych nimi sytuacji kryzysowych oraz niektórych innych ustaw (Dz.U. 2020 poz. 568)	
Obszar działania	Fundusz Przeciwdziałania COVID-19	

Źródło: opracowanie własne na podstawie danych projektu

Gmina Nowe Miasto lubawskie w ramach Laboratoriów Przyszłości otrzymała wsparcie dla 5 szkół w kwocie 220 tys na zakup pomocy dydaktycznych. Zespół Szkół im. Rodu Działyńskich w Bratianie -70 tys, Szkoła Podstawowa im. Jana Pawła II w Jamielniku - 60 tys, Szkoła Podstawowa im. ks. Kazimierza Wróblewskiego w Gwiździnach, Szkoła Podstawowa w Radomnie, Szkoła Podstawowa w Skarlinie po 30 tys.

Tabela 27. Usługi opiekuńcze dla osób w wieku 75+

Tytuł projektu	Usługi opiekuńcze dla osób w wieku 75+	Projekt zrealizowany i rozliczony w 2022 roku
Wartość ogółem (zł)	52 360,00	
Wnioskowane dofinansowanie (zł)	26 180,00	
Program	Program „Opieka 75+” na 2022 r.	

Źródło: opracowanie własne na podstawie danych Ośrodka Pomocy Społecznej

Pozyskane środki stanowiły dofinansowanie kosztu realizacji usług opiekuńczych dla 6 osób w wieku powyżej 75 roku życia.

Tabela 28. Zakup nowości wydawniczych do bibliotek publicznych

Tytuł projektu	Zakup nowości wydawniczych do bibliotek publicznych	Projekt zrealizowany i rozliczony w 2022 roku
Wartość ogółem (zł)	15 000,00	
Wnioskowane dofinansowanie (zł)	15 000,00	
Program	Instytut Książki	

Źródło: opracowanie własne na podstawie danych Gminnego Centrum Kultury

Gminne Centrum Kultury pozyskało w 2022 roku dofinansowanie na zakup nowości wydawniczych INSTYTUTU KSIĄŻKI w wysokości 15 000 zł.

Tabela 29. Wynagrodzenie dla animatora sportu

Tytuł projektu	Wynagrodzenie dla animatora sportu	Projekt zrealizowany i rozliczony w 2022 roku
Wartość ogółem (zł)	12 444,96	
Wnioskowane dofinansowanie (zł)	12 444,96	
Program	Fundacja ORŁY SPORTU	

Źródło: opracowanie własne na podstawie danych Gminnego Centrum Kultury

Gminne Centrum Kultury pozyskało dofinansowanie do kosztów wynagrodzenia animatora sportu pracującego na ORLIKU.

Gmina w roku 2022 oraz w latach wcześniejszych składała również wnioski o dofinansowanie, które zostały pozytywnie rozpatrzone i będą realizowane w kolejnych latach:

Tabela 30. Modernizacja 2 mostów na rzece Wel wraz z przebudową ul. Szkolnej i Młyńskiej w Bratianie

Tytuł projektu	Modernizacja 2 mostów na rzece Wel wraz z przebudową ul. Szkolnej i Młyńskiej w Bratianie	Wniosek złożony w 2021 r. Otrzymał wsparcie. Realizacja przewidziana w latach 2022-2025.
Wartość ogółem (zł)	12 782 566,00	
Przyznane dofinansowanie (zł)	7 980 000,00	
Program	Rządowy Fundusz Polski Ład: Program Inwestycji Strategicznych	
Obszar inwestycyjny	Infrastruktura drogowa	

Źródło: opracowanie własne na podstawie danych projektu

Zadanie polega na modernizacji ul. Grunwaldzkiej, Młyńskiej i Szkolnej w Bratianie na odcinku długości ok. 280 m. Zakres obejmuje rozbiórkę i budowę od podstaw nowych mostów nad rzeką Wel. W związku z budową mostów konieczne jest przebudowanie z ulic w bezpośrednim sąsiedztwie mostów. W ramach zadania zostanie wybudowana niezbędna infrastruktura techniczna: energooszczędne oświetlenie, kanalizacja deszczowa. Zostaną przebudowane sieci wodociągowe, kanalizacyjne, energetyczne, telekomunikacyjne. Powstaną nowe ciągi pieszo-rowerowe i nowa nawierzchnia bitumiczna. Umowa z wykonawcą została zawarta 14.10.2022 r. z terminem wykonania do 35 miesięcy od daty jej zawarcia.

Tabela 31. Budowa remizy OSP wraz ze świetlicą i zagospodarowaniem terenu w Bratianie

Tytuł projektu	Budowa remizy OSP wraz ze świetlicą i zagospodarowaniem terenu w Bratianie	Wniosek złożony w 2022 r. Otrzymał wsparcie. Realizacja przewidziana w 2023 r.
Wartość ogółem (zł)	4 823 500,34	
Wysokość dofinansowania (zł)	4 341 150,31	
Program	Rządowy Fundusz Polski Ład: Program Inwestycji Strategicznych	
Obszar inwestycyjny	Infrastruktura kulturalna	

Źródło: opracowanie własne na podstawie danych projektu

Inwestycja obejmuje wyburzenie remizy OSP w Bratianie i wykonanie efektywnego energetycznie nowego 2-piętrowego budynku o pow. ok. 600 m² (parter o pow. ok. 380 m² do działań OSP oraz piętro o pow. ok. 220 m² do realizacji zajęć kulturalno-integracyjnych – m.in. przez KGW). Najważniejsze pomieszczenia: świetlica wiejska, aneks kuchenny, WC, garaż, sala narad. Przewidziano montaż paneli fotowoltaicznych i windy dla osób niepełnosprawnych, sprzęt RTV, AGD, meble.

Budynek ogrzewany będzie za pomocą instalacji gazowej. Przewidziano miejsca postojowe i zielenią urządzoną. Inwestycja poprawi działania w obszarze ochrony przeciwpożarowej, zarządzania kryzysowego i kultury. Projekt będzie przeciwdziałał wykluczeniu społecznemu poprzez włączenie defaworyzowanych grup społecznych z obszarów wiejskich (w szczególności seniorów, młodzieży i osób niepełnosprawnych) w różne aktywności, np. nauka obsługi komputera dla seniorów, gra w szachy dla młodzieży. Zwiększy się oferta kulturalna w największej miejscowości gminy – Bratianie, a godną siedzibę zyska największa jednostka OSP na terenie Gminy – OSP Bratian. Inwestycja wpłynie pozytywnie na wszystkich mieszkańców Gminy, ponieważ projektowany budynek będzie centrum koordynacyjnym działań wszystkich OSP na terenie Gminy. W tym celu zaprojektowano m.in. salę konferencyjną przewidzianą do odbywania m.in. narad kadry zarządzającej poszczególnymi OSP.

Natomiast centrum integracji społecznej wpłynie pozytywnie dzięki stworzeniu ogólnodostępnej, czynnej cały rok przestrzeni publicznej, gdzie będą realizowane zajęcia kulturalno-edukacyjno-integracyjne dla mieszkańców głównie Bratiana, ale też okolicznych miejscowości. W ramach zadania przewidziano wyposażenie budynku w meble (stoły, krzesła, szafy itp.) oraz sprzęt RTV, AGD (telewizor lub projektor, sprzęt do odtwarzania muzyki, zmywarka, kuchenka itp.). Inwestycja związana jest z ograniczaniem skutków klęsk żywiołowych lub zapobieganiu im w przyszłości.

Budynek będzie służył m.in. do bardziej efektywnego udziału OSP w różnego rodzaju zdarzeniach ratowniczych, do udziału w których jednostki te są powołane (w tym w ramach KSRG). W obecnych czasach epidemii równie ważne będzie stworzenie dogodnego miejsca do odbywania kwarantanny w izolacji i jeżeli zajdzie ponownie taka konieczność piętro budynku będzie mogło być dostosowane do stworzenia takiego miejsca w odpowiednich warunkach sanitarnych). Wypełniona zostanie luka w tym zakresie na terenie Gminy. Obiekt zapewnia dostępność w rozumieniu ustawy z dnia 19.07.2019 r. o zapewnianiu dostępności osobom ze szczególnymi potrzebami z uwagi brak barier architektonicznych takich jak schody, zaprojektowane toalety są zgodne z ww. przepisami i spełniają wymogi dla osób ze szczególnymi potrzebami. Dodatkowo zaprojektowana została winda, która umożliwi tym osobom komfortowy dostęp do piętra budynku.. Umowa z wykonawcą została zawarta 27.12.2022 r. z terminem wykonania do 30.11.2023 r.

Tabela 32. Budowa kanalizacji sanitarnej w Gminie Nowe Miasto Lubawskie w miejscowościach Pacółtowo i Mszanowo

Tytuł projektu	Budowa kanalizacji sanitarnej w Gminie Nowe Miasto Lubawskie w miejscowościach Pacółtowo i Mszanowo	Wniosek złożony w 2022 r. Otrzymał wsparcie. Realizacja przewidziana w 2023 r.
Wartość ogółem (zł)	2 215 000,00	
Wysokość dofinansowania (zł)	2 104 250,00	
Program	Rządowy Fundusz Polski Ład: Program Inwestycji Strategicznych	
Obszar inwestycyjny	Infrastruktura wodno-kanalizacyjna	

Źródło: opracowanie własne na podstawie danych projektu

Przedmiotem inwestycji jest budowa kanalizacji sanitarnej w miejscowościach Pacółtowo (w ulicach Leśnej, Osiedlowej, Piaskowej, Sielskiej, Liliowej, Chabrowej, Makowej,

Konwaliowej, Lawendowej i Wrzosowej) i Mszanowo (ul. Rekreacyjna i Widokowa) położonych w Gminie Nowe Miasto Lubawskie. Kanalizacja sanitarna zostanie włączona do sieci kanalizacji sanitarnej w mieście Nowe Miasto Lubawskie, które już wcześniej zapewniło ku temu odpowiednie warunki techniczne. Obszar inwestycji obejmuje nowe oraz rozwijające się osiedla zabudowy mieszkaniowej jednorodzinnej. Między innymi ze względu na bezpośrednie sąsiedztwo z Nowym Miastem Lubawskim działki na ww. osiedlach należały i wciąż należą do najchętniej wybieranych przez osoby poszukujące nieruchomości pod budowę swojego domu. Powodem ku osadzaniu się na tym terenie są także warunki estetyczne, ładny krajobraz wokół oraz uporządkowana zabudowa. Kanalizacja sanitarna wpłynie pozytywnie na ochronę środowiska, ponieważ jest najbardziej efektywnym sposobem gospodarki ściekowej, ale też dodatkowo zachęci kolejne osoby do osiedlania się w tej części miejscowości i w konsekwencji będzie katalizować proces dalszej rozbudowy mieszkaniowej. Zaprojektowane sieci będą posiadać odpowiednią nośność i zagłębienie zapobiegające uszkodzeniu lub zniszczeniu rur od obciążeń statycznych i dynamicznych, jak też występowaniu zakłóceń w przepływie ścieków spowodowane ich oziębieniem przez ujemne temperatury zewnętrzne. W ramach realizacji kanalizacji sanitarnej zostanie wybudowany kolektor główny wraz z przyłączami.

Tabela 33. Rozbudowa drogi gminnej w Radomnie – etap II (tzw. pętla przy jeziorze)

Tytuł projektu	Rozbudowa drogi gminnej w Radomnie – etap II (tzw. pętla przy jeziorze)	Wniosek złożony w 2022 r. Otrzymał wsparcie. Realizacja przewidziana w 2023 r.
Wartość ogółem (zł)	1 600 000,00	
Wysokość dofinansowania (zł)	1 568 000,00	
Program	Rządowy Fundusz Polski Ład: Program Inwestycji Strategicznych Edycja 3 PGR	
Obszar inwestycyjny	Infrastruktura drogowa	

Źródło: opracowanie własne na podstawie danych projektu

Przedmiotowe zadanie zlokalizowane jest w miejscowości popegeerowskiej, w którego ramach powstanie droga o nawierzchni asfaltowej stanowiąca kontynuację wykonanego w 2020 r. odcinka tej drogi przy współfinansowaniu ze środków PROW, kiedy to wykonano odcinek o długości 0,88 km (od skrzyżowania drogi gminnej z drogą powiatową w stronę kościoła odtworzony został stary asfalt, a wzdłuż jeziora aż do mostku na odcinku 780 mb. zamieniono drogę gruntową na asfalt). Przedsięwzięcie prócz wykonania nawierzchni asfaltowej obejmuje m.in. wykonanie poboczy z kruszywa stabilizowanego mechanicznie; zjazdy na posesje; rowy odwadniające; przepust; oznakowanie drogowe, przebudowę kolizji teletechnicznej. Planowana długość jezdni do rozbudowy wynosi ok. 771 m.

Tabela 34. Przebudowa dróg w Gminie Nowe Miasto Lubawskie w miejscowościach Skarlin, Tylice i Pustki

Tytuł projektu	Przebudowa dróg w Gminie Nowe Miasto Lubawskie w miejscowościach Skarlin, Tylice i Pustki	Wniosek złożony do Polskiego Ładu w 2022 r. a do Marszałka Województwa w 2023 roku. Wnioski otrzymały wsparcie. Realizacja przewidziana 2023 r.
Wartość ogółem (zł)	1 369 824,39	
Wysokość dofinansowania (zł)	980 000,00 Polski Ład 185 000,00 - budżet Województwa Warmińsko-Mazurskiego (dotyczy drogi w Tylicach)	
Program	Rządowy Fundusz Polski Ład: Program Inwestycji Strategicznych Edycja 3 PGR Środki z budżetu województwa związane z wyłączeniem z produkcji gruntów rolnych (dotyczy drogi w Tylicach)	
Obszar inwestycyjny	Infrastruktura drogowa, ochrona gruntów rolnych i leśnych (dotyczy drogi w Tylicach)	

Źródło: opracowanie własne na podstawie danych projektu

Przedmiotem inwestycji jest przebudowa 3 dróg w miejscowościach Skarlin, Tylice oraz Pustki o łącznej długości ok 660 mb., na obszarze których funkcjonowały zlikwidowane państwowe przedsiębiorstwa gospodarki rolnej.

1. Przebudowa drogi gminnej wewnętrznej w miejscowości Skarlin (za szkołą).

Droga bezpośrednio łączy się z drogą powiatową nr 1246N, a jej łączna długość wynosi ok. 220 mb. Droga położona jest w centrum wsi (początek drogi usytuowany jest pomiędzy świetlicą wiejską a szkołą). Zakres obejmuje m.in. wykonanie nawierzchni jezdni z kostki betonowej, oświetlenie – lampy z oprawami LED. Do przebudowy drogi niezbędna jest przebudowa części placu przy świetlicy, który bezpośrednio łączy się z drogą. Droga od lat czeka na remont i jest przedmiotem wielu skarg mieszkańców Skarlina. O tym jak ważna jest ta droga dla mieszkańców świadczy fakt pokrycia całości kosztów wykonania dokumentacji technicznej z funduszu sołectkiego sołectwa Skarlin.

2. Przebudowa drogi gminnej Tylice – PGR Tylice (etap VI – końcowy).

W ramach zadania powstanie droga o nawierzchni asfaltowej o długości ok. 250 mb. i będzie kontynuacją wykonanych w latach 2015-2019 pięciu odcinków o łącznej długości ok. 1 452 mb. Zakres obejmuje również m.in. utwardzenie poboczy kruszywem stabilizowanym mechanicznie. Pozostały do wykonania odcinek jest bardzo istotny z uwagi na fakt, iż jego wykonanie będzie stanowiło zamknięcie inwestycji jako całości. Przebudowa tej drogi została wskazana przez mieszkańców i umieszczona w kierunkach rozwoju wsi w Planie Odnowy Miejscowości Tylice na lata 2009 – 2016.

3. Kontynuacja przebudowy drogi gminnej nr 181024N w miejscowości Pustki

Gmina przy finansowym wsparciu Nadleśnictwa Iława w 2019 roku przebudowała odcinek tej drogi o dł. 705 mb., który zyskał nową nawierzchnię asfaltową. Gmina chcąc wyjść naprzeciw oczekiwaniom mieszkańców Pustek dokona przebudowy reszty zakresu tej drogi, przewidzianej w dokumentacji projektowej. Jest to odcinek o długości ok. 190 mb. Zadanie obejmuje również m.in. przebudowę mostu na przepust, usunięcie kolizji telekomunikacyjnych. Wykonanie końcowego odcinka będzie miało niebagatelny wpływ na komfort życia mieszkańców, ponieważ znajduje się przy zabudowie mieszkaniowej, a wykonana do tej pory droga nie sięga tej zabudowy.

Umowy z wykonawcami poszczególnych zadań zostały zawarte 22.03.2023 r. Termin realizacji dla dróg w Tylicach oraz Pustkach określony został do dnia 22.09.2023 roku, natomiast termin realizacji dla drogi w Skarlinie określony został do dnia 22.07.2023 r.

Tabela 35 Rozbudowa drogi gminnej nr 181042N na odcinku Mszanowo – obwodnica Nowego Miasta Lubawskiego

Tytuł projektu	Rozbudowa drogi gminnej nr 181042N na odcinku Mszanowo – obwodnica Nowego Miasta Lubawskiego	Wniosek złożony w 2021 roku. Otrzymał wsparcie. Realizacja przewidziana w latach 2022-2023
Wartość ogółem (zł)	4 135 628,81	
Przyznane dofinansowanie (zł)	2 481 377,28	
Program	Rządowy Fundusz Rozwoju Dróg	
Obszar działania	Rozbudowa drogi gminnej o długości 1529 m	

Źródło: opracowanie własne na podstawie danych projektu

Głównym celem przedsięwzięcia jest wykonanie bezpiecznej nawierzchni drogowej służącej przede wszystkim ruchowi kołowemu, zagospodarowanie zjazdów na posesje, nadanie drodze prawidłowego odwodnienia i oznakowania, miejsc na perony. Przebudowa drogi zapewni użytkownikom bezpieczeństwo oraz komfort przejazdu.

Trasa drogi w planie jak i w przekroju podłużnym została dostosowana do istniejącego odcinka drogi oraz konfiguracji terenu. Oś drogi projektowanej dopasowano do istniejącego stanu drogi. Cały odcinek drogi zakłada nawiązanie niwelety względem istniejącej jezdni z drobnymi korektami. Na całym odcinku drogi zachowano stały układ szerokości jezdni t.j. główny ciąg szerokości 5,00, plus poszerzenia na łukach. Nawierzchnie drogi w km 0+000,00 do 0+980,00 zaprojektowano jako nawierzchnie z betonu asfaltowego gr. 4 cm (warstwa ścieralna) plus nawierzchnie z betonu asfaltowego gr. 5 cm (warstwa wiążąca), na podbudowie z kruszywa stabilizowanego mechanicznie 0/31,5 mm gr. 20 cm i warstwie odsączającej z piasku gr. 20 cm. Nawierzchnie drogi w km 0+980,00 do 1+529,00 zaprojektowano jako nawierzchnie z betonu asfaltowego gr. 4 cm (warstwa ścieralna) plus nawierzchnie z betonu asfaltowego gr. 5 cm (warstwa wiążąca), plus podbudowa z betonu asfaltowego gr. 7 cm, na podbudowie z kruszywa stabilizowanego mechanicznie 0/31,5 mm gr. 20 cm i warstwie odsączającej z piasku gr. 20 cm. Przekrój poprzeczny jezdni zaprojektowano jako daszkowy 2% z korektą na łukach poziomych. Zaprojektowano zjazdy na posesje przyległe do pasa drogi o szerokości 5 m o nawierzchni z betonu asfaltowego oraz chodnik/peron umożliwiający bezpieczne poruszanie się pieszych o nawierzchni z kostki betonowej. Na całym odcinku drogi zaprojektowano obustronne pobocza gruntowe z kruszywa stabilizowanego mechanicznie szerokości 0,75 m.

Inwestycja nie zmienia układu spływu wód deszczowych. Wszystkie wody zostaną odprowadzone powierzchniowo poprzez spadki podłużne i poprzeczne do rowów drogowych. Planuje się odnowienie rowów, które uległy częściowemu lub całkowitemu zamuleniu. Ułożone zostaną przepusty drogowe.

Zakończenie i rozliczenie inwestycji planuje się do końca lipca 2023 r.

Tabela 36. Przebudowa drogi gminnej nr 181024N na odcinku Chroście - Pustki

Tytuł projektu	Przebudowa drogi gminnej nr 181024N na odcinku Chroście - Pustki	Wniosek złożony w 2021 roku. Otrzymał wsparcie. Realizacja przewidziana w latach 2022-2023
Wartość ogółem (zł)	5 866 820,22	
Przyznane dofinansowanie (zł)	3 354 653,05	
Program	Rządowy Fundusz Rozwoju Dróg	
Obszar działania	Rozbudowa drogi gminnej o długości 2258 m	

Źródło: opracowanie własne na podstawie danych projektu

Głównym celem przedsięwzięcia jest wykonanie bezpiecznej nawierzchni drogowej, zagospodarowanie zjazdów na posesje, chodnika/peronu. Inwestycja zapewni użytkownikom bezpieczeństwo oraz komfort przejazdu. Wpłyne pozytywnie na warunki środowiskowe, zmniejszenie emisji spalin, zapylenia, hałasu.

Trasa drogi w planie jak i w przekroju podłużnym została dostosowana do istniejącego odcinka drogi oraz konfiguracji terenu. Oś drogi projektowanej dopasowano do istniejącego stanu drogi. Cały odcinek drogi zakłada nawiązanie niwelety względem istniejącej jezdni z drobnymi korektami.

Na całym odcinku drogi zachowano stały układ szerokości jezdni tj. główny ciąg szerokości 5 m, plus poszerzenia na łukach. Nawierzchnie drogi zaprojektowano jako nawierzchnię z betonu asfaltowego gr. 4 cm (warstwa ścieralna) plus gr. 5 cm (warstwa wiążąca) na podbudowie z kruszywa i warstwie odsączającej z piasku. Przekrój poprzeczny jezdni zaprojektowano jako daszkowy 2% z korektą na łukach poziomych. Zjazdy na posesje znajdują się w miejscach istniejących. Na całym odcinku drogi zaplanowano zjazdy na posesje przyległe do pasa drogi o szerokości 5 m z nawierzchnią z betonu asfaltowego gr. 4 cm (warstwa ścieralna) plus gr. 5 cm (warstwa wiążąca) na podbudowie z kruszywa i warstwie odsączającej z piasku. Wykonane zostaną regulacje zjazdów/bram względem jezdni i przyległego terenu. Zaprojektowano chodnik/peron o nawierzchni z kostki betonowej umożliwiający bezpieczne poruszanie się pieszych. Szerokość chodnika/peronu 2 m. Na całym odcinku drogi zaprojektowano obustronne pobocza gruntowe umocnione szerokości 0,75 m z kruszywa stabilizowanego mechanicznie 0/31,5 mm grubości 15 cm. Inwestycja nie zmienia układu spływu wód deszczowych. Wielkość zlewni wody pozostaje bez zmian, wszystkie wody zostaną odprowadzone powierzchniowo poprzez spadki podłużne i poprzeczne. Zaprojektowano budowę linii kablowej oświetlenia kablem YAKXS 4x35 mm². W trasie kabla zbudowanych zostanie 30 słupów oświetleniowych stalowych o wysokości 6 metrów, na których zamontowane zostaną oprawy oświetleniowe LED o mocy ok. 40 i 50W w ilości 31 szt. W ramach zadania wybudowany zostanie przepust skrzynkowy nad rzeką Strugą o konstrukcji żelbetowej z elementów prefabrykowanych o wymiarach 4,5 m na 2,0 m w świetle oraz 11,0 m długości.

Zakończenie i rozliczenie inwestycji planuje się do końca lipca 2023 r.

Tabela 37. Rozbudowa drogi gminnej nr 181055N Bratian - Mszanowo

Tytuł projektu	Rozbudowa drogi gminnej nr 181055N Bratian - Mszanowo	Wniosek złożony w 2022 roku. Otrzymał wsparcie. Realizacja przewidziana w latach 2023-2024
Wartość ogółem (zł)	12 435 661,00	
Przyznane dofinansowanie (zł)	7 461 396,60	
Program	Rządowy Fundusz Rozwoju Dróg	
Obszar działania	Rozbudowa drogi gminnej o długości 1739 m wraz z budową ścieżki rowerowej o długości 1934 m	

Źródło: opracowanie własne na podstawie danych projektu

W ramach zadania planuje się rozbudowę drogi gminnej nr 181055N Bratian - Mszanowo. Droga posiada status drogi publicznej. Wnioskowana do realizacji droga bezpośrednio łączy miejscowości Bratian z Mszanowem na terenie gminy Nowe Miasto Lubawskie. Realizacja zadania jest istotna m.in. z uwagi na bezpieczeństwo pieszych - obecny ruch pieszo-rowerowy (w tym dzieci do szkoły) ze względu na brak chodnika odbywa się na jezdni, wykonanie inwestycji w całości zmieni ten stan rzeczy, ponieważ w ramach inwestycji wybudowana zostanie ścieżka rowerowa odseparowana od ruchu samochodowego wraz z oświetleniem ulicznym. W związku z przebiegiem ścieżki rowerowej przez ciek wodny konieczne będzie wybudowanie kładki przez ten ciek.

W I połowie 2023 roku planuje się rozpoczęcie robót, zakończenie z rozliczeniem inwestycji planuje się w połowie 2024 roku.

Tabela 38. Cyfrowa Gmina – Rozwój cyfrowy Gminy Nowe Miasto Lubawskie oraz wzmocnienie cyfrowej odporności na zagrożenia

Tytuł projektu	Cyfrowa Gmina - Rozwój cyfrowy Gminy Nowe Miasto Lubawskie oraz wzmocnienie cyfrowej odporności na zagrożenia	Wniosek złożony w 2021 r. Planowane rozliczenie projektu w I połowie 2023 r.
Wartość ogółem (zł)	249 330,00	
Przyznane dofinansowanie (zł)	249 330,00	
Program	Programu Operacyjnego Polska Cyfrowa na lata 2014-2020	
Obszar działania	Rozwój cyfrowy JST oraz wzmocnienie cyfrowej odporności na zagrożenia	

Źródło: opracowanie własne na podstawie danych projektu

Pozyskane środki pozwolą m.in. na zwiększenie cyberbezpieczeństwa w Urzędzie Gminy Nowe Miasto Lubawskie.

Prócz diagnozy cyberbezpieczeństwa w ramach realizacji ww. projektu zostaną osiągnięte następujące cele:

1. Zakup wsparcia gwarancyjnego producenta na okres 5 lat dla 2 serwerów, 1 macierzy oraz routera (dotyczy serwerowni urzędu). Dodatkowo w zakres wchodzi:

- usługi rozbudowy serwerów o dodatkową pamięć RAM,
- aktualizacje oprogramowania układowego macierzy oraz serwerów,
- podniesienie wersji oprogramowania do wirtualizacji,
- migracja oprogramowania Windows Server do nowej wersji,
- migracja danych.

2. Refundacja kosztów poniesionych od 1.02.2020 r. związanych z zabezpieczeniem ciągłości pracy urzędu Gminy Nowe Miasto Lubawskie w warunkach spowodowanych przez COVID-19.

Dodatkowo Gmina Nowe Miasto Lubawskie oczekuje na rozpatrzenie złożonych w 2022 roku wniosków o dofinansowanie na następujące projekty:

Tabela 39. Poprawa gospodarki wodno-ściekowej w Gminie Nowe Miasto Lubawskie poprzez rozbudowę sieci kanalizacji sanitarnej w Bratianie i sieci wodociągowej w Pacóttowie

Tytuł projektu	Poprawa gospodarki wodno-ściekowej w Gminie Nowe Miasto Lubawskie poprzez rozbudowę sieci kanalizacji sanitarnej w Bratianie i sieci wodociągowej w Pacóttowie	Wniosek złożony w 2022 roku. Znalazł się na liście rezerwowej Realizacja projektu możliwa będzie po ewentualnym zwiększeniu alokacji.
Wartość ogółem (zł)	2 816 812,35	
Wnioskowane dofinansowanie (zł)	1 690 933,00	
Program operacyjny	Program Rozwoju Obszarów Wiejskich na lata 2014-2020	
Typ operacji	Gospodarka wodno-ściekowa	
Nazwa poddziałania	Wsparcie inwestycji związanych z tworzeniem, ulepszaniem lub rozbudową wszystkich rodzajów małej infrastruktury w tym inwestycji w energię odnawialną i w oszczędzanie energii	

Źródło: opracowanie własne na podstawie danych projektu

W przypadku zwiększenia alokacji przewidzianej w konkursie, realizacja projektu przyczyni się do poprawy zagospodarowania ścieków wytwarzanych przez mieszkańców Bratiana

oraz zapewnienie dostaw wody do większej ilości mieszkańców Pacóltowa poprzez rozbudowę sieci kanalizacji sanitarnej w Bratianie o długości ok. 1,96 km oraz sieci wodociągowej w Pacóltowie o długości ok. 0,09 km. W związku z możliwością odzyskania podatku od towarów i usług we wniosku o dofinansowanie kwalifikowano wyłącznie wydatki netto w ramach dostępnego limitu środków pozostałych do wykorzystania przez Gminę Nowe Miasto Lubawskie w ramach PROW na lata 2014-2020.

Tabela 40. Poprawa infrastruktury drogowej w obszarach wiejskich Gminy Nowe Miasto Lubawskie poprzez budowę drogi gminnej w Lekartach oraz rozbudowę ul. Królowej Jadwigi w Jamielniku

Tytuł projektu	Poprawa infrastruktury drogowej w obszarach wiejskich Gminy Nowe Miasto Lubawskie poprzez budowę drogi gminnej w Lekartach oraz rozbudowę ul. Królowej Jadwigi w Jamielniku	Wniosek złożony w 2022 roku. Trwa ocena formalna złożonych wniosków. Realizację operacji przewiduje się do sierpnia 2024 r.
Wartość ogółem (zł)	3 980 402,92	
Wnioskowane dofinansowanie (zł)	2 035 200,00	
Program operacyjny	Program Rozwoju Obszarów Wiejskich na lata 2014-2020	
Typ operacji	Budowa lub modernizacja dróg lokalnych	
Nazwa poddziałania	Wsparcie inwestycji związanych z tworzeniem, ulepszaniem lub rozbudową wszystkich rodzajów małej infrastruktury w tym inwestycji w energię odnawialną i w oszczędzanie energii	

Źródło: opracowanie własne na podstawie danych projektu

Celem operacji jest poprawa warunków życia mieszkańców i rozwoju gospodarczego poprzez przebudowę drogi gminnej nr 181008N w Lekartach o długości ok. 835 mb. oraz rozbudowę drogi gminnej nr 181060N (ulica Królowej Jadwigi w Jamielniku) o długości ok. 263 mb., które zagwarantują mieszkańcom dostęp do budynków użyteczności publicznej. Wniosek Gminy znalazł się na 33 pozycji i mieści się w limicie środków dla województwa warmińsko-mazurskiego. Wysokość wnioskowanego dofinansowania wynika z dostępnego limitu środków pozostałych do wykorzystania przez Gminę Nowe Miasto Lubawskie w ramach PROW na lata 2014-2020.

III. Informacja o stanie mienia komunalnego

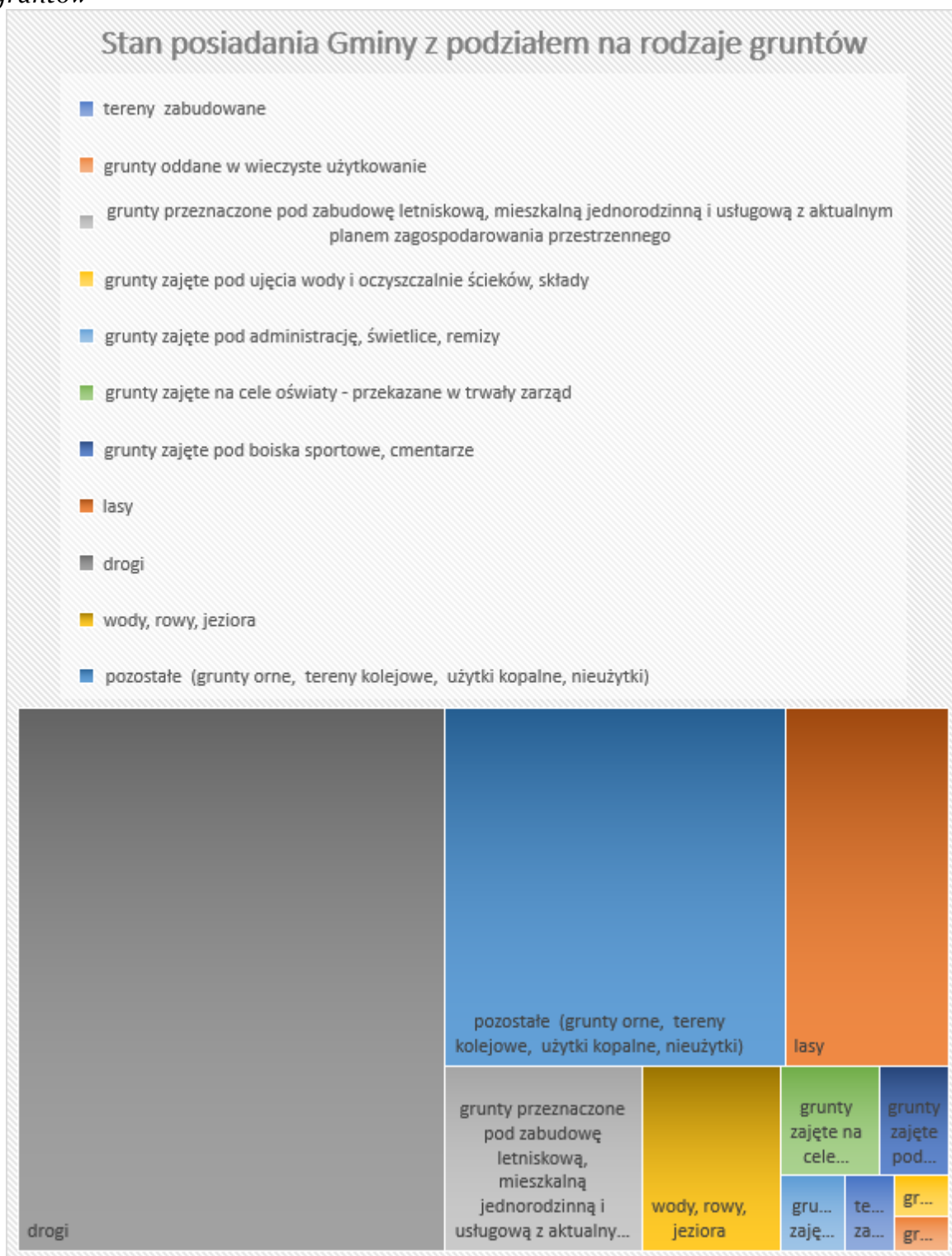
Szczegółowe dane zawarte są w sporządzonej informacji o stanie mienia komunalnego Gminy Nowe Miasto Lubawskie za rok 2022.

Ogólna powierzchnia gruntów stanowiących własność Gminy Nowe Miasto Lubawskie na dzień 31.12.2022 r. wynosiła 426,5107 ha. Stan posiadania Gminy z podziałem na rodzaj gruntów przedstawia się następująco:

- 3,2274 ha - tereny zabudowane,
- 1,5800 ha - grunty oddane w wieczyste użytkowanie,
- 34,0900 ha - grunty przeznaczone pod zabudowę letniskową, mieszkalną jednorodziną i usługową z aktualnym planem zagospodarowania przestrzennego,
- 1,8617 ha - grunty zajęte pod ujęcia wody i oczyszczalnie ścieków, składy,
- 4,0810 ha - grunty zajęte pod administrację, świetlice, remizy,
- 9,1064 ha - grunty zajęte na cele oświaty - przekazane w trwały zarząd,
- 6,4929 ha - grunty zajęte pod boiska sportowe, cmentarze,
- 49,4037 ha - lasy,

- 207,2576 ha - drogi,
 - 21,6134 ha - wody, rowy, jeziora,
 - 102,7269 ha - pozostałe (grunty orne, tereny kolejowe, użytki kopalne, nieużytki).
- W roku 2022 z mienia komunalnego wykonano poniższe dochody:
- 5 022,00 zł - wpływy z opłat za zarząd, użytkowanie i użytkowanie wieczyste nieruchomości;
 - 167 762,26 zł - dochody z najmu i dzierżawy składników majątkowych Gminy;
 - 612 468,27 zł - wpływy ze sprzedaży nieruchomości.

Rysunek 7. Stan posiadania Gminy Nowe Miasto Lubawskie z podziałem na rodzaje gruntów



Źródło: opracowanie własne na podstawie danych urzędowych

IV. Informacja o realizacji polityk, strategii, programów

1. Strategia rozwoju gminy

Strategia rozwoju Gminy Nowe Miasto Lubawskie na lata 2016-2025 jest głównym dokumentem planistycznym, stanowiącym koncepcję jej rozwoju społeczno-gospodarczego. Została ona przyjęta Uchwałą nr XVIII/131/2016 Rady Gminy Nowe Miasto Lubawskie z/s w Mszanowie z dnia 27 kwietnia 2016 r. w sprawie przyjęcia Strategii Rozwoju Gminy Nowe Miasto Lubawskie na lata 2016-2025. W ramach Strategii opracowane zostały następujące cele rozwoju Gminy:

1. Cel strategiczny 1 – Zwiększenie aktywności społecznej i ekonomicznej mieszkańców gminy oraz wspieranie przedsiębiorczości i edukacji.
 - a) Cel operacyjny 1 – Wspieranie lokalnej przedsiębiorczości,
 - b) Cel operacyjny 2 – Wspieranie edukacji związanej z informatyką i nowymi technologiami,
 - c) Cel operacyjny 3 – Wspieranie lokalnej przedsiębiorczości,
 - d) Cel operacyjny 4 – Zwiększenie liczby miejsc pracy.
2. Cel strategiczny 2 – Podniesienie jakości i ilości infrastruktury drogowej, technicznej i miejsc użyteczności publicznej.
 - a) Cel operacyjny 1 – Poprawa jakości infrastruktury drogowej Gminy,
 - b) Cel operacyjny 2 – Poprawa jakości infrastruktury technicznej Gminy,
 - c) Cel operacyjny 3 – Zwiększenie poczucia bezpieczeństwa mieszkańców Gminy
 - d) Cel operacyjny 4 – Zwiększenie estetyki i użyteczności przestrzeni publicznej,
 - e) Cel operacyjny 5 – Ochrona środowiska naturalnego Gminy.

Zgodnie z zapisami strategii, zespół powoływany raz na dwa lata przez Wójta Gminy Nowe Miasto Lubawskie do oceny realizacji tego dokumentu (poziomu wdrożenia zapisów strategicznych) przygotowuje ewaluację zadań strategii w formie raportu. W latach 2019, 2021 i 2023 dokonano ewaluacji Strategii rozwoju Gminy.

Dnia 29 marca 2022 r. Rada Gminy Nowe Miasto Lubawskie przyjęła uchwałę nr XXXVIII/336/2022 z dnia 29 marca 2022 roku w sprawie przystąpienia do sporządzenia Strategii Rozwoju Gminy Nowe Miasto Lubawskie na lata 2023-2030 oraz określenia szczegółowego trybu i harmonogramu opracowania projektu strategii, w tym trybu konsultacji. Projekt nowej strategii został poddany konsultacjom. Przystąpienie do opracowania nowej strategii podyktowane było zmianami w przepisach prawa, które określają nowe wymagania dla tego dokumentu. Strategia Rozwoju Gminy Nowe Miasto Lubawskie na lata 2023-2030 zacznie obowiązywać w 2023 r.

2. Studium uwarunkowań i kierunków zagospodarowania przestrzennego gminy

Studium jest dokumentem planistycznym określającym politykę zagospodarowania przestrzennego gminy dla jej całego obszaru. Postanowienia studium w pierwszej kolejności stanowią wytyczne do planowania miejscowego. Miejscowe plany zagospodarowania przestrzennego muszą być zgodne z zapisami studium, którego zadaniem jest wyznaczenie kierunków zagospodarowania, kształtowania optymalnej struktury funkcjonalno-przestrzennej gminy, w tym nakierowanej na likwidację lub ograniczanie konfliktów

przestrzennych struktury funkcji obszarów, a także ustalenie standardów zaspokojenia potrzeb mieszkańców oraz sformułowanie zasad kształtowania zabudowy.

Pierwsze Studium Uwarunkowań i Kierunków Zagospodarowania Przestrzennego gminy Nowe Miasto Lubawskie zostało uchwalone uchwałą nr XX/34/2000 Rady Gminy Nowe Miasto Lubawskie z/s w Mszanowie z dnia 11 grudnia 2000 r., zmienione uchwałą nr XXV/117/05 Rady Gminy Nowe Miasto Lubawskie z/s w Mszanowie z dnia 29 marca 2005 r. oraz uchwałą nr XXXII/182/2013 Rady Gminy Nowe Miasto Lubawskie z/s w Mszanowie z dnia 6 marca 2013 r., które obowiązuje do dnia dzisiejszego.

W dniu 15 lutego 2017 roku uchwałą nr XXVI/207/2017 Rada Gminy Nowe Miasto Lubawskie stwierdziła potrzebę oceny aktualności studium uwarunkowań i kierunków zagospodarowania przestrzennego oraz miejscowych planów zagospodarowania przestrzennego Gminy Nowe Miasto Lubawskie.

W dniu 25 kwietnia 2018 r. uchwałą Nr XLI/320/2018 Rady Gminy Nowe Miasto Lubawskie podjęła decyzję o przystąpieniu do sporządzenia częściowej zmiany studium uwarunkowań i kierunków zagospodarowania przestrzennego Gminy Nowe Miasto Lubawskie.

W dniu 25 lipca 2019 roku uchwałą nr IX/70/2019 Rady Gminy Nowe Miasto Lubawskie podjęła decyzję w sprawie uchwalenia zmiany studium uwarunkowań i kierunków zagospodarowania przestrzennego Gminy Nowe Miasto Lubawskie, która obowiązuje do dnia dzisiejszego.

Ocenę aktualności studium i planów miejscowych przedstawia się Radzie Gminy co najmniej raz w czasie kadencji rady. W dniu 28 kwietnia 2022 r. została podjęta uchwała nr XXXIX/355/2022 Rady Gminy Nowe Miasto Lubawskie w sprawie oceny aktualności studium uwarunkowań i kierunków zagospodarowania przestrzennego oraz miejscowych planów zagospodarowania przestrzennego gminy Nowe Miasto Lubawskie.

3. *Miejscowe plany zagospodarowania przestrzennego*

Na obszarze Gminy Nowe Miasto Lubawskie na dzień 31 grudnia 2022 r. obowiązywały 92 miejscowe plany zagospodarowania przestrzennego, które obejmują 3,75% (520,6334 ha) powierzchni całej gminy.

Średni czas oczekiwania na sporządzenie miejscowego planu zagospodarowania przestrzennego wynosi 2 lata.

4. *Program gospodarowania mieszkaniowym zasobem gminy*

Na terenie Gminy Nowe Miasto Lubawskie obowiązuje Uchwała Nr VII/60/2019 Rady Gminy Nowe Miasto Lubawskie z dnia 30 maja 2019 r. w sprawie przyjęcia *Wieloletniego programu gospodarowania mieszkaniowym zasobem Gminy Nowe Miasto Lubawskie na lata 2019-2024* (Dz. Urz. Województwa Warmińsko-Mazurskiego z 2019 r., poz. 2881).

Na dzień 31 grudnia 2022 r. Gmina posiadała 31 lokali o łącznej powierzchni użytkowej 1 037,32 m². W ciągu całego 2022 r. z zasobu mienia komunalnego zbyto 1 lokal na rzecz dotychczasowego najemcy. Lokale najemcom mogą być sprzedawane na dogodnych warunkach, tj. z 90% bonifikatą od ceny lokalu mieszkalnego, udzielaną na podstawie Uchwały Nr X/48/2011 Rady Gminy Nowe Miasto Lubawskie z/s w Mszanowie z dnia 29 czerwca 2011 r. w sprawie udzielania bonifikaty oraz określenia warunków jej stosowania przy sprzedaży lokali mieszkalnych stanowiących własność gminy Nowe Miasto Lubawskie z/s w Mszanowie (Dz. Urz. Woj. Warmińsko-Mazurskiego z 2011 r. Nr 149, poz. 2311). Z gminnego zasobu

mieszkaniowego zdjęte są 3 lokale, położone w budynku mieszkalnym będącym w złym stanie technicznym. Lokale te nie będą przeznaczone do zasiedlania.

Dokonywanie remontów i modernizacji posiadanego zasobu mieszkaniowego ma na celu utrzymanie go w stanie nie pogorszającym się.

Polityka czynszowa Gminy ukierunkowana została na uzyskiwanie stawek czynszu na poziomie zapewniającym pokrycie kosztów utrzymania lokali wchodzących w skład mieszkaniowego zasobu Gminy. Proces zakładający docelowe pokrycie kosztów, z wpływów z czynszów powiązany jest z:

- ochroną najuboższych gospodarstw domowych poprzez system obniżek czynszu i pomocy w formie dodatków mieszkaniowych;
- stałą poprawą stanu technicznego mieszkaniowego zasobu Gminy, w tym działań w zakresie obniżenia kosztów jego utrzymania;
- systemową zamianą lokali, w celu racjonalnego zasiedlania zasobu mieszkaniowego, uwzględniającego potrzeby rodzin i ich możliwości finansowe.

Założenia obranej strategii mieszkaniowej zmierzają w kierunku racjonalizacji źródeł finansowania gospodarki mieszkaniowej na terenie Gminy Nowe Miasto Lubawskie. Służą temu zmiany w zasadach zarządzania zasobem mieszkaniowym Gminy, urealnienie polityki czynszowej i prywatyzacja zasobu.

5. Plan wykorzystania zasobu nieruchomości gminnych

W okresie objętym sprawozdaniem obowiązywało Zarządzenie Nr 171/2022 Wójta Gminy Nowe Miasto Lubawskie z dnia 23 września 2022 r. w sprawie: przyjęcia na lata 2022-2024 planu wykorzystania zasobu nieruchomości Gminy Nowe Miasto Lubawskie.

W 2022 r. wykonano plan sprzedaży nieruchomości, osiągając wynik ponad plan, uzyskując przychód w kwocie 612 468,27 zł netto.

Nabywanie nieruchomości do gminnego zasobu następowało w związku z koniecznością realizacji zadań własnych i realizacją zadań publicznych w szczególności budową i poszerzeniami dróg gminnych. W 2022 r. pod drogi i poszerzenia przejęto łącznie 29 nieruchomości.

Zgodnie z przyjętym na lata 2022-2024 planem wykorzystania zasobu nieruchomości, aktualizowano opłaty roczne z tytułu użytkowania wieczystego, której można dokonywać nie częściej niż raz na trzy lata (3 nieruchomości, które pozostały w zasobie).

Przyjęty plan wykorzystania zasobu nieruchomości wykonywano zgodnie z jego założeniami, poprzez:

- 1) gospodarowanie zasobem nieruchomości zgodnie z zasadami racjonalnej gospodarki, na podstawie obowiązujących przepisów prawa, uwzględniając w pierwszej kolejności potrzeby społeczności lokalnej i realizację zadań publicznych,
- 2) kontynuację dotychczasowych umów dzierżaw i najmu nieruchomości,
- 3) sprzedaż inwestorom mienia przeznaczonego pod zabudowę i generowanie dochodów ze sprzedaży,
- 4) pozostawienie w dotychczasowym sposobie użytkowania nieruchomości komunalnych takich jak: tereny ogólnodostępne, przystanki autobusowe, boiska, tereny zieleni, tereny zalesione, drogi publiczne i wewnętrzne,
- 5) pozostawienie w trwałym zarządzie nieruchomości zasobu, w celu realizacji zadań statutowych,

6) odpłatne wdzierżawianie oraz najem nieruchomości zasobu.

6. Program opieki nad zabytkami

Pierwszy program opieki nad zabytkami został przyjęty uchwałą nr XXXVIII/296/2018 Rady Gminy Nowe Miasto Lubawskie z dnia 9 lutego 2018 roku w sprawie przyjęcia gminnego programu opieki nad zabytkami Gminy Nowe Miasto Lubawskie na lata 2018-2021.

W dniu 11 sierpnia 2022 r. Rada Gminy Uchwałą nr XLI/372/2022 przyjęła Gminny Program Opieki nad Zabytkami Gminy Nowe Miasto Lubawskie na lata 2022-2025.

Celem opracowania programu opieki nad zabytkami gminy Nowe Miasto Lubawskie jest kontynuowanie kompleksowej, wieloletniej strategii opieki nad zabytkami. Program jest narzędziem zarządzania zasobem jakim jest dziedzictwo kulturowe gminy, zgodnie z przepisami ustawy z 23 lipca 2003 r. o ochronie zabytków i opiece nad zabytkami.

Istotnym zagadnieniem uzasadniającym powstanie programu jest zachowanie dziedzictwa kulturowego regionu, jak również jego promocja wśród mieszkańców oraz turystów. Funkcję tę można realizować między innymi poprzez edukację, począwszy od poziomu podstawowego oraz pobudzanie rozwoju turystyki. Działania te mogą przyczynić się do przyspieszenia rozwoju społeczno-gospodarczego gminy. Nieodzownym elementem tego typu działań jest budzenie w społeczeństwie świadomości istnienia zabytków i potrzeby ich rewitalizacji, jak również zwrócenie uwagi na istniejącą wspólnotę kulturową. Aby to osiągnąć należy pobudzić świadomość właścicieli, użytkowników i jednostki samorządu terytorialnego, skłonić te grupy do współdziałania, wzbudzić ich odpowiedzialność za właściwy stan zachowania obiektów historycznych oraz aktywny udział w zakresie opieki nad zabytkami.

Gminna ewidencja zabytków zawiera spis 28 obiektów zabytkowych.

Sprawozdanie z realizacji gminnego programu opieki nad zabytkami Gminy Nowe Miasto Lubawskie przedstawione zostało w 2022 roku. Zgodnie z ustawą z dnia 23 lipca 2003 r. o ochronie zabytków i opiece nad zabytkami z realizacji programów zarząd województwa, powiatu i wójt sporządza co 2 lata sprawozdanie, które przedstawia się odpowiednio sejmikowi województwa, radzie powiatu lub radzie gminy. W roku 2021 r. zlecono aktualizację gminnego programu opieki nad zabytkami.

7. Wieloletni plan rozwoju i modernizacji urządzeń wodociągowych i kanalizacyjnych

W 2022 r. na terenie Gminy Nowe Miasto Lubawskie obowiązywał Plan przyjęty Uchwałą nr XXXIII/303/2021 Rady Gminy Nowe Miasto Lubawskie z dnia 25 listopada 2021 r. w sprawie uchwalenia wieloletniego planu rozwoju i modernizacji urządzeń wodociągowych i urządzeń kanalizacyjnych w Gminie Nowe Miasto Lubawskie na lata 2022-2025.

Plan zakłada, iż Zakład Usług Komunalnych w Mszanowie Sp. z o.o. prowadzi na terenie Gminy działalność w zakresie zbiorowego zaopatrzenia w wodę i zbiorowego odprowadzania ścieków. Przedmiotem działalności Zakładu jest:

- 1) produkcja i sprzedaż wody,
- 2) odbiór ścieków komunalnych,
- 3) eksploatacja sieci wodno-kanalizacyjnej w zakresie wykonywania i modernizacji sieci wodociągowej i kanalizacyjnej oraz usuwania awarii sieci.

Zakład realizując podstawowe założenia planu dąży do osiągnięcia następujących efektów:

- 1) nieprzerwane dostawy wody o odpowiedniej jakości pod odpowiednim ciśnieniem i w wystarczającej ilości,
- 2) zmniejszenie strat wody,
- 3) optymalizacja kosztów produkcji wody,
- 4) zwiększenie dostępności usług, a co za tym idzie rozwój budownictwa mieszkaniowego oraz przemysłu,
- 5) wyeliminowanie z użytkowania sieci wyeksploatowanych o dużej awaryjności, skrócenie przerw w dostawie wody,
- 6) optymalizacja dystrybucji wody.

Wieloletni plan rozwoju i modernizacji urządzeń wodociągowych i urządzeń kanalizacyjnych zakłada również realizację budowy pięciu zestawów podnoszenia ciśnienia, przebudowę sieci wodociągowej w Lekartach, rozbudowę sieci wodociągowej Mszanowo - Nowy Dwór Bratiański przebudowę i rozbudowę stacji uzdatniania wody SUW Mszanowo, budowę stacji uzdatniania wody SUW Gwiździny, rozbudowę sieci wodociągowej Gwiździny - Tylice, budowę sieci kanalizacji sanitarnej w Mszanowie (ul. Widokowa), rozbudowę sieci wodociągowej w miejscowości Nawra, rozbudowę sieci wodociągowej w miejscowości Jamielnik, budowę sieci kanalizacji sanitarnej w Pacóltowie, budowę sieci kanalizacji sanitarnej w miejscowości Jamielnik oraz sieć kanalizacji sanitarnej łączącej miejscowości Bagno - Jamielnik. Realizacja przedmiotowych inwestycji uzależniona jest w dużej mierze od pozyskania środków zewnętrznych.

Z przedmiotowych inwestycji:

wykonano dokumentację projektową i uzyskano pozwolenie na budowę na:

- budowę sieci kanalizacji sanitarnej w Pacóltowie (ul. Leśna),
- budowę sieci kanalizacji sanitarnej w Mszanowie (ul. Widokowa);

na etapie pozyskiwania pozwolenia na budowę są:

- rozbudowa sieci wodociągowej w miejscowości Jamielnik
- rozbudowa sieci kanalizacyjno-wodociągowej w miejscowości Jamielnik

na etapie aktualizacji dokumentacji projektowej są:

- przebudowa i rozbudowa stacji uzdatniania wody SUW Mszanowo,
- budowa stacji uzdatniania wody SUW Gwiździny;

na etapie sporządzania dokumentacji projektowej są:

- przebudowa sieci wodociągowej w Lekartach,
- sieć kanalizacji sanitarnej w miejscowości Jamielnik – od świetlicy do PKP,
- budowa sieci kanalizacji sanitarnej w miejscowości Jamielnik – II Etap,
- budowa sieci kanalizacji sanitarnej łączącej miejscowości Bagno-Jamielnik.

8. Program rozwoju dróg

Gminny Program Rozwoju Dróg na lata 2015-2025 został przyjęty uchwałą Rady Gminy nr X/58/2015 dnia 1 lipca 2015. W ramach przyjętego dokumentu dokonano m.in. analizy uwarunkowań rozwoju gminy Nowe miasto Lubawskie oraz studium uwarunkowań i kierunków zagospodarowania przestrzennego gminy, przeanalizowano układ komunikacyjny gminy. Jednym z ważniejszych punktów programu jest plan rzeczowo-finansowy realizacji zadań drogowych na lata 2015-2025. Plan określa kryteria jakie należy uwzględnić przy podejmowaniu decyzji o realizacji wszelkich zadań zarówno inwestycyjnych jak i remontowych i są to:

- 1) techniczne uwarunkowania kolejności realizacji zadań drogowych;

- 2) stan techniczny dróg, zarówno o nawierzchni asfaltowej jak i nieutwardzonej;
- 3) uregulowany stan prawny drogi;
- 4) możliwość usytuowania wzdłuż jezdni w pasie drogowym kanałów technologicznych;
- 5) oczekiwania społeczne;
- 6) planowane kierunki rozwoju miejscowości;
- 7) usprawnienie organizacji ruchu i poprawa bezpieczeństwa w miejscowościach i między nimi.

W ramach programu zaplanowano do przebudowy 13 dróg bądź odcinków dróg o łącznej długości 33,998 km z czego zrealizowano do końca 2022 roku 17,292 km co stanowi 50,86 %.

Dodatkowo zaplanowano 10 odcinków dróg wewnętrznych i osiedlowych o łącznej długości 10,175 km z czego zrealizowano 9,400 km co stanowi 92,38 %.

Podsumowując na łączną długość zaplanowanych do realizacji zadań drogowych tj. 44,173 km wykonano 27,467 km, co stanowi 62 %.

W poprzednim roku rozpoczęto również realizację inwestycji:

- 1) modernizacja 2 mostów na rzece Wel wraz z przebudową ul. Szkolnej i Młyńskiej w Bratianie,
- 2) przebudowa drogi gminnej nr 181024N na odcinku Chrośle – Pustki (wraz z przepustem),
- 3) rozbudowa drogi gminnej nr 181042N na odcinku Mszanowo - obwodnica Nowego Miasta Lubawskiego,

o łącznej długości ok. 4,2 km o nawierzchni asfaltowej. Dwie z nich zostaną zakończone w pierwszym półroczu 2023 r., natomiast modernizacja 2 mostów wraz z przebudową ulic rozpocznie się najprawdopodobniej w IV kwartale 2023 r.

Dodatkowo zostało zaplanowane wykonanie ścieżki pieszo rowerowej na odcinku około 2 km. Zadanie zostało zrealizowane w 100 %.

Zachowując dotychczasowe tempo przebudowy dróg gminnych należy uznać, iż realizacja powyższego planu przebiega prawidłowo i jest on realny do wykonania do końca okresu na jaki został opracowany.

9. Założenia do planu zaopatrzenia w energię elektryczną, ciepłą i gazową

Uchwałą Rady Gminy nr XXXVI/322/2022 z dnia 27 stycznia 2022 r. przyjęto aktualizację Założeń do Planu Zaopatrzenia w Ciepło, Energię Elektryczną i Paliwa Gazowe dla Gminy Nowe Miasto Lubawskie przyjętych Uchwałą nr XIII/94/2015 Rady Gminy Nowe Miasto Lubawskie z/s w Mszanowie z dnia 30 listopada 2015 r. w sprawie przyjęcia „Założeń do planu zaopatrzenia w energię elektryczną, ciepłą i gazową dla gminy Nowe Miasto Lubawskie do 2030 r.”.

Gospodarowanie energią jest jednym z obowiązków gmin wynikających z zapisów ustawy z dnia 10 kwietnia 1997 r. Prawo energetyczne.

Głównym celem opracowania jest zapewnienie bezpieczeństwa energetycznego oraz zaopatrzenia w energię odbiorców przy możliwie najniższych kosztach oraz ograniczenie wpływu gospodarki energetycznej na środowisko naturalne.

W Gminie Nowe Miasto Lubawskie potrzeby ciepłne pokrywane są ze źródeł energii indywidualnej. Paliwa wykorzystywane w kotłowniach to węgiel brunatny oraz biomasa. Budynki użyteczności publicznej zasilane są przede wszystkim z kotłowni na pellet oraz olej opałowy. Paliwa te dostarczane są na podstawie umów z dostawcami zawieranymi zgodnie z prawem zamówień publicznych.

Dystrybucją energii elektrycznej na terenie Gminy Nowe Miasto Lubawskie zajmuje się Energa Operator S.A., Oddział w Toruniu. Obszar gminy zasilany jest ze stacji GPZ Nowe Miasto Lubawskie zlokalizowanej na terenie miasta Nowe Miasto Lubawskie. Z informacji przekazanych przez operatora infrastruktura elektroenergetyczna na terenie gminy jest

w dobrym stanie technicznym oraz zapewnia zasilanie wszystkim zgłoszonym do przyłączenia obiektom. Operator prowadzi sukcesywną modernizację istniejących sieci, budowę nowych urządzeń elektroenergetycznych oraz tworzy optymalne układy pracy sieci, zgodnie z ustalonymi harmonogramami.

Aktualnie na terenie Gminy Nowe Miasto Lubawskie istnieje czynna sieć gazowa. Sieć ta jest w dobrym stanie technicznym i może być źródłem gazu dla potencjalnych odbiorców znajdujących się na terenie objętym planem. Zgodnie ze zgłaszanym zainteresowaniem następuje stopniowo dalsza rozbudowa sieci gazowej.

Do 2024 roku planowane są następujące inwestycje:

- sieć gazowa w m. Łąki Bratiańskie: dł. Sieci 955 m,
- sieć gazowa w m. Mszanowo: dł. Sieci 3520 m,
- Sieć gazowa w m. Pacóltowo: dł. Sieci 2443 m.

10. Plan gospodarki niskoemisyjnej

Celem Planu Gospodarki Niskoemisyjnej dla Gminy Nowe Miasto Lubawskie jest poprawa warunków życia mieszkańców wraz z rozwojem gospodarczym Gminy Nowe Miasto Lubawskie przy założeniu niskoemisyjności z realizowanych działań.

Plan Gospodarki Niskoemisyjnej obejmuje czasookres do roku 2025 i jest aktualizacją Planu Gospodarki Niskoemisyjnej dla Gminy Nowe Miasto Lubawskie, przyjętego uchwałą nr XIII/93/2015 Rady Gminy Nowe Miasto Lubawskie z/s w Mszanowie z dnia 30 listopada 2015 r. w sprawie przyjęcia i wdrożenia do realizacji Planu Gospodarki niskoemisyjnej dla obszaru obejmującego teren Gminy Nowe Miasto Lubawskie.

W dokumencie opisano stan środowiska pod względem ochrony powietrza, zdiagnozowano obecny stan gospodarki energetycznej w gminie oraz opracowano szczegółową bazę danych nt. zużycia energii i emisji CO₂.

Pozostałymi celami opracowania jest wyznaczenie działań strategicznych i szczegółowych, które przyczynią się do:

- osiągnięcia celów określonych w polityce klimatyczno-energetycznej, tj.:
 - redukcji emisji dwutlenku węgla do roku 2025 o 86,27% względem roku bazowego 2000 i 35,13% względem roku kontrolnego 2014,
 - zwiększenia udziału energii pochodzącej z źródeł odnawialnych do roku 2025 do 13,60% całego zużycia energii w gminie w roku bazowym 2000 i 4,71% w roku kontrolnym 2014,
 - redukcji zużycia energii finalnej o 41,96% względem roku bazowego 2000 oraz 14,54% względem roku kontrolnego 2014, co ma zostać zrealizowane poprzez podniesienie efektywności energetycznej.

Plan Gospodarki Niskoemisyjnej zawiera:

- identyfikację stanu aktualnego,
- identyfikację obszarów problemowych,
- wyniki bazowej inwentaryzacji zużycia energii i emisji CO₂,
- zadania wyznaczone do realizacji w celu ograniczenia emisji oraz racjonalizacji zużycia energii na terenie Gminy Nowe Miasto Lubawskie,
- wskazanie mierników osiągnięcia założonych celów,
- określenie źródeł finansowania zadań wyznaczonych w planie,
- wykazanie spójności z innymi dokumentami lokalnymi obowiązującymi na terenie Gminy Nowe Miasto Lubawskie,
- ocena ryzyka klimatycznego i podatności związanej ze zmianą klimatu.

Dla wyznaczenia i w celu pogrupowania konkretnych zadań inwestycyjnych wyodrębniono 6 celów szczegółowych:

- CEL I: Poprawa poprzez działanie systemowe,
- CEL II: Poprawa stanu infrastruktury technicznej,
- CEL III: Sprawny i energooszczędny transport,
- CEL IV: Poprawa efektywności energetycznej w sektorze komunalno-bytowym,
- CEL V: Poprawa efektywności energetycznej w sektorze użyteczności publicznej,
- CEL VI: Wzrost udziału odnawialnych źródeł energii w finalnym zużyciu energii

11. Program ochrony środowiska

Program Ochrony Środowiska dla Gminy Nowe Miasto Lubawskie na lata 2018 - 2021 z perspektywą na lata 2022 - 2025 r. przyjęty Uchwałą Rady Gminy Nowe Miasto Lubawskie Nr XL/313/2018 z dnia 28 marca 2018 r.

W Gminie Nowe Miasto Lubawskie Wojewódzki program gospodarki odpadami realizowany jest poprzez członkostwo w Związku Gmin Regionu Ostródzko-Hławskiego „Czyste Środowisko” w Ostródzie. Wprowadzony system workowy "segregacja u źródła" ułatwia mieszkańcom gminy realizację obowiązku segregowania odpadów.

W 2022 r. odebrano z terenu Gminy odpady komunalne w ilościach:

- 1) papier i tektura 40,8Mg,
- 2) szkło 181,4Mg,
- 3) tworzywa sztuczne 201,1Mg,
- 4) metale 0,0Mg,
- 5) odzież i tekstylia 0,4Mg,
- 6) zużyty sprzęt elektryczny i elektroniczny 16,6Mg w tym niebezpieczne 8,8Mg,
- 7) wielkogabarytowe 68,3Mg,
- 8) ulegające biodegradacji 404,9Mg,
- 9) zmieszane odpady opakowaniowe 0,0 Mg,
- 10) pozostałe 281,4Mg,
- 11) odpady budowlane i rozbiórkowe zebrane 32,7Mg, poddane odzyskowi 32,7Mg

W 2022 r. nie powstawała frakcja zmieszanych odpadów opakowaniowych oraz metali. Zużyty sprzęt elektryczny i elektroniczny, tworzywa sztuczne, odzież i tekstylia, odpady wielkogabarytowe, pozostałe oraz szkło zostały zebrane w mniejszej ilości niż w roku 2021. Pozostałe frakcje odpadów ww. zostały zebrane w ilościach większych niż w 2021 r. Koszt funkcjonowania systemu gospodarki odpadami na terenie Gminy w 2022 r. wyniósł 1 919 tys. zł, w tym: zagospodarowania zmieszanych odpadów komunalnych: 964 tys. zł, a zagospodarowania selektywnych odpadów komunalnych: 776 tys. zł, 179 tys. zł koszty administracyjne systemu.

Z uwagi na możliwość skorzystania z ulgi w opłacie za odbiór i gospodarowanie odpadami wiele gospodarstw domowych bioodpady stanowiące odpady komunalne zagospodarowuje w przydomowych kompostownikach

Program ochrony środowiska realizowany jest również poprzez:

- akcje edukacyjne – w 2022 r. placówki oświatowe organizowały wiele akcji edukacyjnych poruszających tematykę zanieczyszczenia powietrza, zanieczyszczenia środowiska (lasów), problem spalania odpadów; przeprowadzono również coroczną akcję *Czysta Gmina* polegającą na sprzątaniu wsi przez mieszkańców w każdym wieku, nie tylko dzieci ale również dorosłych;
- rozbudowę sieci wodociągowych i kanalizacyjnych - w 2022 r. zrealizowano zadania: budowa sieci wodociągowej w miejscowości Pacółtowo – ul.Chabrowa, o długości 90 mb.

oraz budowa sieci kanalizacyjnej w miejscowości Łąki Bratiańskie – odcinek o długości 3 240,7 mb.;

- wprowadzanie standardów akustycznych – w miejscowych planach zagospodarowania przestrzennego wprowadza się zapisy chroniące jakość powietrza poprzez ustalenie zakazu stosowania wysokoemisyjnych systemów grzewczych oraz zapisy o dopuszczalnym poziomie hałasu w środowisku – odpowiednio dla przeznaczenia terenu i rodzaju zabudowy;
- coroczne nasadzenia drzew i krzewów - dbałość o bioróżnorodność (gatunki rodzime oraz posiadające zdolność pochłaniania pyłów i odporne na suszę) - w 2022 r. sołectwom zainteresowanym nowymi nasadzeniami na terenie wsi przekazywano sadzonki drzew i krzewów W pasach dróg gminnych i na terenach stanowiących własność gminy posadzono 340 szt. drzew (lipa, jarząb, klon, grab oraz stare odmiany drzew owocowych);
- prowadzenie kontroli wywiązywania się właścicieli nieruchomości z obowiązku gospodarowania ściekami – przeprowadzono 9 kontroli w 2022 r.;

Ponadto w 2022 r. Gmina pozyskała dofinansowanie z NFOŚiGW w Warszawie na realizację zadania pn. „Usuwanie folii rolniczych i innych odpadów pochodzących z działalności rolniczej z terenu gminy Nowe Miasto Lubawskie”. Skutkiem realizacji zadania był usunięcie 26,08 Mg od rolników z terenu Gminy. Całkowita wartość wykonanej usługi wynosi: 13 040 zł netto. W Urzędzie Gminy działa punkt konsultacyjny „Czyste Powietrze”, który umożliwia uzyskanie dotacji na wymianę źródła ciepła oraz kompleksową termomodernizację budynku mieszkalnego, przyczyniając się przy tym do energooszczędności. Mieszkańcy za pośrednictwem i przy wsparciu merytorycznym pracowników urzędów mogą złożyć wniosek o dofinansowanie kierowany do Wojewódzkiego Funduszu Ochrony Środowiska i Gospodarki Wodnej w Olsztynie.

W 2022 złożono 16 wniosków o dofinansowanie z czego:

- 6 wniosków o poziomie podstawowym,
- 7 wniosków o poziomie podwyższonym,
- 3 wnioski o poziomie najwyższym.

W ramach programu zorganizowano dwa spotkania w Bratianie oraz Kaczku mające na celu zachęcenie mieszkańców gminy do wzięcia udziału w Programie oraz edukowanie ich o energooszczędności i korzyściach z tego wynikających. Mieszkańcy o Programie byli informowani również poprzez rozdanie ulotek przez sołtysów wsi oraz na zebraniach wiejskich.

Punkt konsultacyjny w 2022 roku otwarty był w poniedziałki oraz wtorki w godzinach od 13:00 do 16:00.

12. Program opieki nad zwierzętami bezdomnymi i zapobiegania bezdomności zwierząt

Uchwała wprowadzająca program podejmowana jest corocznie. W 2020 r. program realizowany był na podstawie Uchwały XXXVIII/337/2022 Rady Gminy Nowe Miasto Lubawskie z dnia 29 marca 2022 r. w sprawie przyjęcia programu opieki nad zwierzętami bezdomnymi oraz zapobiegania bezdomności zwierząt na terenie Gminy Nowe Miasto Lubawskie w 2022 r.

Zadania wykonywane w ramach programu to przede wszystkim:

- 1) zapewnienie schronienia i opieki weterynaryjnej bezdomnym zwierzętom z terenu Gminy,

- 2) przeciwdziałanie bezdomności zwierząt,
- 3) opieka nad wolno żyjącymi kotami, w tym ich dokarmianie,
- 4) odławianie bezdomnych zwierząt,
- 5) obowiązkowa sterylizacja albo kastracja zwierząt przekazanych do schroniska dla zwierząt,
- 6) poszukiwanie właścicieli zwierząt i nowych właścicieli dla bezdomnych zwierząt,
- 7) usypianie ślepych miotów,
- 8) wskazanie gospodarstwa rolnego w celu zapewnienia miejsca dla zwierząt gospodarskich,
- 9) zapewnienie całodobowej opieki weterynaryjnej w przypadkach zdarzeń drogowych z udziałem zwierząt,
- 10) elektroniczne znakowanie zwierząt, w szczególności psów.

W 2022 r. wskutek realizacji programu odłowiono i zapewniono opiekę 9psom i 11 kotom. Cztery psy wróciły do swoich właścicieli, jeden pies pomimo leczenia z uwagi na brak efektów leczenia i pogłębiającą się chorobę autoimmunologiczną został poddany eutanazji, pozostałe przekazano do adopcji; Udzielono pomocy 7 zwierzętom dzikim w tym dwóm bocianom i jednemu myszołowowi, które po udzieleniu opieki weterynaryjnej wróciły do naturalnego środowiska lub zostały przekazane do ośrodków rehabilitacji zwierząt dzikich. 5 ciał padłych zwierząt uprzątniętych z dróg (kolizje z udziałem zwierząt), przekazano do utylizacji. Jednemu właścicielowi psa i jednemu właścicielowi kota zgodnie z uchwałą dofinansowano 50% kosztów sterylizacji zwierząt. Koszty realizacji programu wyniosły: 17 494,80zł.

13. Program inwentaryzacji i usuwania wyrobów zawierających azbest

Program przyjęty uchwałą nr XLV/233/10 Rady Gminy Nowe Miasto Lubawskie z dnia 30 marca 2010 r. w sprawie przyjęcia „Programu inwentaryzacji i usuwania wyrobów zawierających azbest na lata 2010-2032 dla Gminy Nowe Miasto Lubawskie z siedzibą w Mszanowie, a następnie aktualizowano w 2012 r. uchwałą nr XIX/109/2012 z dnia 28 marca 2012 r. i uchwałą nr XXXII/192/2013 z dnia 6 marca 2013 r.

Celem programu jest:

- usunięcie z terenu Gminy Nowe Miasto Lubawskie wyrobów zawierających azbest,
- wyeliminowanie u mieszkańców Gminy negatywnych skutków zdrowotnych spowodowanych azbestem,
- spowodowanie sukcesywnej likwidacji negatywnego oddziaływania azbestu na środowisko,
- pomoc mieszkańcom Gminy Nowe Miasto Lubawskie w zgodnej z obowiązującymi przepisami prawa realizacji kosztownej wymiany płyt cementowo-azbestowych.

W ramach ww. programu gmina od 2012 r. prowadzi działania w zakresie pozyskiwania środków finansowych z Wojewódzkiego Funduszu Ochrony Środowiska i Gospodarki Wodnej w Olsztynie na utylizację wyrobów azbestowych, jak również angażuje własne środki finansowe aby pomóc mieszkańcom.

W 2022 r. przeprowadzono nabór wniosków wśród właścicieli nieruchomości położonych na terenie Gminy Nowe Miasto Lubawskie. Projekt zrealizowano i rozliczono w 2022 roku, zgodnie z zawartą umową z dotującym Wojewódzkim Funduszem Ochrony Środowiska i Gospodarki Wodnej w Olsztynie. Pierwotnie planowano unieszkodliwienie odpadów niebezpiecznych zawierających azbest w ilości 70,22 Mg z 31 nieruchomości, podczas gdy

w efekcie końcowym unieszkodliwiono łącznie 76,56 MG z 31 nieruchomości (jeden odbiór dotyczył zabrania wyrobów zawierających azbest podrzuconych do lasu).

Łączny koszt realizacji zadania wyniósł 29 782,24 zł, z czego dofinansowanie ze środków Wojewódzkiego Funduszu Ochrony Środowiska i Gospodarki Wodnej w Olsztynie i Narodowego Funduszu Ochrony Środowiska i Gospodarki Wodnej wyniosło 27 576,15 zł (92%), udział finansowy Gminy wyniósł 2 206,09 zł (8%).

14. Strategia rozwiązywania problemów społecznych

Strategia została przyjęta uchwałą nr XXIX/258/2021 z dnia 22 czerwca 2021 r. Rady Gminy Nowe Miasto Lubawskie w sprawie przyjęcia Strategii Rozwiązywania Problemów Społecznych Gminy Nowe Miasto Lubawskie na lata 2021-2025. Jej celem jest przeciwdziałanie i zapobieganie marginalizacji i wykluczaniu społecznemu osób i rodzin. Jest przyjazna mieszkańcom, stwarza im możliwość rozwoju.

Zawiera ona następujące priorytety:

- 1) wykorzystanie zasobów własnych i środków zewnętrznych w celu przeciwdziałania ubóstwu, bezrobociu i bezdomności oraz zapobiegania ich skutkom;
- 2) wspieranie rodzin, dbałość o właściwy rozwój dzieci i młodzieży, przeciwdziałanie uzależnieniom, zapobieganie potrzebom mieszkańców w zakresie ochrony zdrowia;
- 3) wspieranie osób starszych i niepełnosprawnych, podejmowanie działań zmierzających do utrzymania ich w środowisku zamieszkania, zapewnienia udziału w życiu społecznym;
- 4) zapewnienie bezpieczeństwa mieszkańców gminy poprzez działania o charakterze profilaktycznym i prewencyjnym, skuteczna realizacja zadań służb odpowiedzialnych za zapewnienie porządku i bezpieczeństwa, jak również umacnianie wsparcia sąsiedzkiego;
- 5) rozwój kapitału społecznego i ludzkiego.

Monitoring z realizacji strategii za każdy rok sporządzany jest w drugim kwartale roku następnego i dostępny jest w Ośrodku Pomocy Społecznej Gminy Nowe Miasto Lubawskie z/s w Mszanowie.

Z oceny zasobów na 2022 r. dla Gminy Nowe Miasto Lubawskie wynika, że główną kwestią społeczną było bezrobocie, sytuacja zdrowotna mieszkańców (niepełnosprawność, długotrwała choroba) i związane z nimi ubóstwo wielu rodzin. W stosunku do lat poprzednich można zaobserwować spadek osób korzystających ze świadczeń pomocy społecznej oraz ze świadczeń rodzinnych w związku z podniesieniem minimalnego wynagrodzenia za pracę przy jednoczesnym utrzymaniu na dotychczasowym poziomie kryteriów dochodowych.

Przy planowaniu budżetu na zadania z zakresu pomocy społecznej na następny rok należy uwzględnić następujące kwestie:

- 1) zwiększa się liczba osób w wieku poprodukcyjnym, osoby te długotrwanie chorują lub posiadają niepełnosprawności, liczba osób, które wymagają wsparcia w postaci usług opiekuńczych jest na stałym poziomie, w przypadku pogorszenia się stanu zdrowia tych osób będzie zachodzić konieczność umieszczenia tych osób w domach pomocy społecznej;
- 2) w celu umożliwienia powrotu dzieci do rodzin biologicznych oraz zapobiegania umieszczania dzieci w pieczy zastępczej w rodzinach wykazujących trudności

wychowawcze należy kontynuować zatrudnienie i rozwijanie form pracy asystentów rodziny;

- 3) w celu umożliwienia osobom i rodzinom dostępu do aktywnej integracji społecznej i zawodowej należy je dalej rozwijać i upowszechniać dzięki pozyskanym środkom finansowym ze źródeł zewnętrznych;
- 4) w celu zmniejszenia oraz zapobiegania zjawisku przemocy w rodzinach należy uświadamiać mieszkańców poprzez działania edukacyjne i profilaktyczne wskazując prawidłowe wzorce zachowań. Należy także realizować zadania związane z przeciwdziałaniem uzależnieniom od alkoholu, od zachowań (uzależnienia behawioralne) oraz od narkotyków.

15. Gminny program wspierania rodziny

Program został przyjęty uchwałą nr XVII/139/2020 Rady Gminy Nowe Miasto Lubawskie z dnia 19 marca 2020 w sprawie uchwalenia Gminnego Programu Wspierania Rodziny na lata 2020-2023. Jego celem jest utrzymanie dziecka w jego naturalnym środowisku, a więc w rodzinie dziecka dzięki utrzymaniu lub przywróceniu zdolności rodziny do pełnienia swoich funkcji opiekuńczo-wychowawczych poprzez wzmocnienie działań profilaktycznych, doskonalenie metod pracy z rodziną na rzecz pracy pozostawienia lub powrotu dziecka do rodziny.

Zawiera on następujące priorytety: system wspierania rodziny nie powinien ograniczać się tylko do działań związanych ściśle z pomocą społeczną i adresowanych przede wszystkim do rodzin, które są już zagrożone bądź dotknięte problemami opiekuńczo-wychowawczymi. Ważnym elementem programu są działania profilaktyczne, integracyjne, informacyjne i aktywizujące tj. kampanie promocyjno-informacyjne na rzecz umacniania wartości rodziny, umacniania więzi międzypokoleniowej, wskazywania właściwych form spędzania czasu wolnego, środowiskowe spotkania integracyjne, spotkania integracyjne dotyczące roli rodziny w procesie wychowania dziecka, aktywizowanie społeczności lokalnych do działań na rzecz rodziny, stwarzanie warunków do działań samopomocowych.

W 2022 roku współfinansowano pobyt dzieci w rodzinach zastępczych – 23 dzieci.

Rodziny, które zostały objęte wsparciem asystentów były głównie niewydolne wychowawczo, dotknięte przemocą, niepełne, wielodzietne. Asystent rodziny prowadzi systematyczny trening rodzin w podstawowych sprawach życia codziennego takich jak: dbanie o higienę dzieci, planowanie wydatków i dysponowanie budżetem domowym, sprząatanie, przygotowywanie posiłków. W 2022 roku 5 rodzin było objętych wsparciem asystenta rodziny w związku z postanowieniem Sądu rodzinnego.

W 2022 roku w programie zrealizowano następujące wskaźniki:

- 1) liczba udzielonych porad w Punkcie konsultacyjnym - 17 (wzrost o 3);
- 2) liczba wspieranych rodzin przeżywających trudności w wypełnianiu funkcji opiekuńczo-wychowawczych - 13 rodzin (bez zmian);
- 3) liczba zatrudnionych asystentów – 1 etat (bez zmian);
- 4) liczba rodzin wspierających – 0 (bez zmian);
- 5) liczba spotkań rodzin mających na celu wymianę doświadczeń, integrację i edukację - 18 (wzrost o 3);
- 6) liczba grup wsparcia - 0 (bez zmian);
- 7) liczba rodzin objętych pomocą finansową i rzeczową (świadczenia z pomocy społecznej)– 422 rodziny (wzrost o 165);

- 8) liczba rodzin zastępczych finansowanych w ramach ustawy – 12 rodzin w tym 23 dzieci (wzrost o 2 rodziny i 5 dzieci).

16. Gminny Program profilaktyki i rozwiązywania problemów alkoholowych oraz przeciwdziałania narkomanii na lata 2022-2025

Program został przyjęty Uchwałą nr XXXVIII/338/2022 Rady Gminy Nowe Miasto Lubawskie z dnia 29 marca 2022 r. w sprawie Gminnego Programu Profilaktyki i Rozwiązywania Problemów Alkoholowych oraz Przeciwdziałania Narkomanii na lata 2022-2025. Jego celem jest podniesienie świadomości lokalnej społeczności w zakresie szkodliwości spożywania napojów alkoholowych, problemów związanych z używaniem środków odurzających, substancji psychotropowych, środków zastępczych i nowych substancji psychoaktywnych oraz zagrożeń jakie niosą ze sobą uzależnienia behawioralne.

Zawiera on następujące priorytety:

- zwiększanie dostępności pomocy terapeutycznej i rehabilitacyjnej dla osób uzależnionych od alkoholu;
- udzielanie rodzinom, w których występują problemy alkoholowe, pomocy psychospołecznej i prawnej, a w szczególności ochrony przed przemocą w rodzinie;
- prowadzenie profilaktycznej działalności informacyjnej i edukacyjnej oraz działalności szkoleniowej w zakresie rozwiązywania problemów alkoholowych i przeciwdziałania narkomanii oraz uzależnieniom behawioralnym, w szczególności dla dzieci i młodzieży, w tym prowadzenie pozalekcyjnych zajęć sportowych, a także działań na rzecz dożywiania dzieci uczestniczących w pozalekcyjnych programach opiekuńczo-wychowawczych i socjoterapeutycznych;
- wspomaganie działalności instytucji, stowarzyszeń i osób fizycznych, służącej rozwiązywaniu problemów alkoholowych;
- podejmowanie interwencji w związku z naruszeniem przepisów określonych w art. 131 i 15 ustawy oraz występowanie przed sądem w charakterze oskarżyciela publicznego;
- wspieranie zatrudnienia socjalnego poprzez organizowanie i finansowanie centrów integracji społecznej.

Działania realizowane w 2022 roku są kontynuacją działań z lat poprzednich, a ich zakres jest corocznie modyfikowany w zależności od potrzeb zgłaszanych ze strony szkół oraz środowiska lokalnego. W 2022 roku w stosunku do dwóch lat poprzednich zaobserwowano:

- wznowienie warsztatów profilaktycznych prowadzonych przez trenera w szkołach (w okresie pandemii COVID-19 uczniowie uczestniczyli w warsztatach online) oraz zwiększenie liczby zajęć opiekuńczo-wychowawczych z elementami profilaktyki uzależnień (w okresie pandemii COVID-19 odbywało się mniej zajęć przez kwarantanny uczniów i nauczycieli);
- liczba osób uzależnionych od alkoholu, które zgłaszane są do GKRPA w Mszanowie ulega wahaniom (w 2020 r. spraw było 48, w tym 65% połączonych z przemocą domową, w 2021 r. na posiedzeniu GKRPA rozpatrywano 53 sprawy dotyczące osób uzależnionych od alkoholu, w tym 41,5% w związku z prowadzoną procedurą Niebieskiej Karty, w 2022 r. spraw było 45, w tym 60% w związku z przemocą w rodzinie);

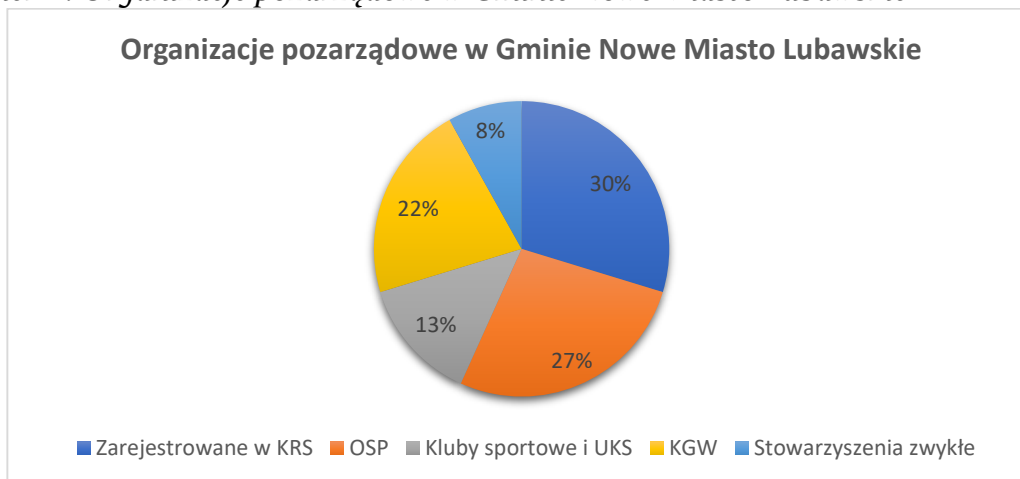
W przyszłości zachodzi dalsza potrzeba rozszerzania oferty profilaktycznej na terenie szkół zarówno w zakresie różnorodności problematyki, jak także grup odbiorców ze względu na wiek i liczbę oraz dalsze działania skierowane do sprzedawców napojów alkoholowych.

17. Program współpracy z organizacjami pozarządowymi

Według stanu na dzień 31 grudnia 2022 r. w Gminie funkcjonowało 37 organizacji pozarządowych, w tym:

- 21 stowarzyszeń zarejestrowanych w KRS (w tym 10 ochotniczych straży pożarnych),
- 5 klubów sportowych i uczniowskich klubów sportowych wpisanych do ewidencji prowadzonej przez starostę,
- 8 kół gospodyń wiejskich wpisanych do Krajowego Rejestru Kół Gospodyń Wiejskich,
- ,
- 3 stowarzyszenia zwykłe wpisane do ewidencji prowadzonej przez starostę.

Rysunek 8. Organizacje pozarządowe w Gminie Nowe Miasto Lubawskie



Źródło: opracowanie własne na podstawie danych o organizacjach pozarządowych

W 2022 roku współpraca Gminy Nowe Miasto Lubawskie z sektorem pozarządowym odbywała się w oparciu o zapisy ustawy o działalności pożytku publicznego i o wolontariacie oraz roczny Program współpracy Gminy Nowe Miasto Lubawskie z organizacjami pozarządowymi i innymi uprawnionymi podmiotami prowadzącymi działalność pożytku publicznego na 2022 rok, przyjęty do realizacji uchwałą Nr XXXII/285/2021 Rady Gminy Nowe Miasto Lubawskie z dnia 28 października 2021 r. i zmieniony uchwałą Nr XXXIV/304/2021 Rady Gminy Nowe Miasto Lubawskie z dnia 9 grudnia 2021 r. oraz uchwałą Nr XXXVIII/340/2022 Rady Gminy Nowe Miasto Lubawskie z dnia 29 marca 2022 r.

Na realizację zadań priorytetowych wpisanych do programu współpracy zaplanowano w budżecie Gminy środki w wysokości 492 94000 zł, w tym na zadania z zakresu:

- ochrony i promocji zdrowia – 2 800 zł,
- działalności na rzecz osób w wieku emerytalnym – 26 000 zł,
- pomocy społecznej – 252 000 zł,
- kultury, sztuki, ochrony dóbr kultury i dziedzictwa narodowego – 1 000 zł,
- wspierania i upowszechniania kultury fizycznej – 208 30000 zł,

działalności na rzecz organizacji pozarządowych (wspieranie organizacji poprzez dofinansowanie wkładów własnych do projektów finansowanych z funduszy zewnętrznych) –

z 840 zł Ponadto z Funduszu Solidarnościowego pochodziły środki w kwocie 76 800,00 zł na realizację zadania z zakresu pomocy społecznej (opieka wytnieniowa dla członków rodzin lub opiekunów osób niepełnosprawnych), wpisanego do priorytetowych zadań publicznych na podstawie uchwały Nr XXXVIII/340/2022 Rady Gminy Nowe Miasto Lubawskie z dnia 29 marca 2022 r. w sprawie zmiany „Programu współpracy Gminy Nowe Miasto Lubawskie z organizacjami pozarządowymi i innymi uprawnionymi podmiotami prowadzącymi działalność pożytku publicznego na 2022 rok”.

Zadania zlecono po przeprowadzeniu otwartych konkursów ofert. Jeszcze w grudniu 2021 r. ogłoszono 3 konkursy na realizację zadań w 2022 r., a już w 2022 r. – 4 konkursy ofert.. Do konkursów przystąpiło 12 organizacji, które złożyły łącznie 20 ofert na realizację 6 zadań priorytetowych. Zaopiniowano pozytywnie 20 ofert i zarządzeniami Wójta dokonano ostatecznego wyboru ofert oraz zlecono organizacjom pozarządowym wykonanie 20 zadań, udzielając jednocześnie dotacji na dofinansowanie lub finansowanie realizacji tych zadań.

W trybie pozakonkursowym wpłynęła 1 oferta. Na podstawie tej oferty Wójt, uznając celowość realizacji zadania, zlecił organizacji, z pominięciem otwartego konkursu ofert, realizację 1 zadania publicznego z zakresu wspierania i upowszechniania kultury fizycznej.

Poniższy wykres przedstawia procentowy podział środków z budżetu Gminy, przekazanych w trybie konkursowym oraz z pominięciem otwartego konkursu ofert na dofinansowanie lub finansowanie realizacji zadań publicznych zleconych organizacjom pozarządowym.

Rysunek 9. Podział środków przekazanych w 2022 roku organizacjom pozarządowym



Źródło: opracowanie własne na podstawie danych finansowych

Jak wynika z powyższego wykresu najczęściej, bo aż 45% całkowitych środków dotacji dla organizacji pozarządowych, przekazano na realizację zadań z zakresu wspierania i upowszechniania kultury fizycznej (w roku 2021 – 50,2%) oraz na zadania z zakresu pomocy społecznej (świadczenie usług opiekuńczych – 34% i opieka wytnieniowa – 13%) – 47% środków (w 2021 r. – 45,8%); na zadania z zakresu działalności na rzecz osób w wieku emerytalnym – 6% (w 2021 r. – 1,9%); na zadania z zakresu ochrony i promocji zdrowia – 1% (w 2021 r. - 0,7%); na wsparcie organizacji poprzez dofinansowanie wkładów własnych do projektów finansowanych z funduszy zewnętrznych – 1% (w 2021 r. – 1,4%).

Z ogólnej puli środków budżetowych przeznaczonych w 2022 r. na dotacje dla organizacji pozarządowych tj. z kwoty 492 940,00 ,00 zł, przyznano organizacjom na realizację zadań publicznych dotacje w łącznej wysokości 483930,00 zł Zgodnie z zawartymi umowami przekazano środki w kwocie 381 702,00 zł ogółem, z tego wydatkowano 373 431,47 zł.

Ponadto z Funduszu Solidarnościowego na realizację zadania przekazano organizacji pozarządowej, zgodnie z umową, środki dotacji w kwocie 57 600,00 zł, z tego wydatkowano: 19 200,00 zł.

. Organizacje zrealizowały zlecone zadania i wykorzystały , dotacje przekazane z budżetu Gminy w 97,83%, a ze środków Funduszu Solidarnościowego w 33,33%. Niewykorzystane środki budżetowe w kwocie 8 270,53 zł zwrócono na konto Gminy, a niewykorzystane środki Funduszu Solidarnościowego na rachunek Wojewody Warmińsko-Mazurskiego

18. Gminny plan zarządzania kryzysowego

Gminny Plan Zarządzania Kryzysowego w 2022 roku utracił swoją aktualność. Nie wynika to z dezaktualizacji jego treści ale cyklicznego – dwuletniego systemu jego opracowywania w nowej szacie i nowymi dyspozycjami wojewody. Zawiera omówienie aktualnych zagrożeń oraz sposobów przeciwdziałania. Najczęściej używanym w sytuacjach kryzysowych i największym podmiotem gminnym są Formacje Obrony Cywilnej. Dyspozycja Starostwa powiatowego potwierdzona później przez Wojewodę nakazywała wstrzymać wszelkie przedsięwzięcia w 2022 roku dotyczące Obrony Cywilnej. Decyzja ta wynikała z wprowadzenia w życie ustawy „o obronie Ojczyzny” z 11 marca 2022 roku, w której nie został zawarty temat Obrony Cywilnej a nie wprowadzono w życie przygotowywanej równolegle ustawy „o ochronie ludności”

Elementami – załącznikami Planu są plany cząstkowe wykorzystywane w przypadku zaistnienia sytuacji kryzysowej np.:

- Plan Operacyjny Ochrony przed Powodzią Gminy Nowe Miasto Lubawskie - aktualny,
- Plan dystrybucji preparatu jodu - aktualny,
- Plan ewakuacji III stopnia - aktualny,
- Plan ochrony zabytków - aktualny,
- Plan obrony cywilnej – bez aktualizacji, ze względu na brak przepisów na poziomie krajowym.

19. Plan obrony cywilnej gminy

W roku 2022 mógł być wykorzystany Plan Obrony Cywilnej opracowany w 2019 roku i skorelowany z planem Zarządzania Kryzysowego oraz innymi planami cząstkowymi np. Planem działania Samodzielnego Plutonu Ratownictwa Ogólnego, Planem Działania Drużyny Wykrywania i Alarmowania czy Instrukcją Punktów Alarmowania. Zgodnie z wytycznymi wojewody wszystkie przedsięwzięcia dot. Obrony cywilnej w 2022 roku zostały wstrzymane.

V. Realizacja uchwał rady gminy

W 2022 roku Rada Gminy Nowe Miasto Lubawskie podjęła 98 uchwał. Szczegółowe informacje dotyczące realizacji uchwał przez organ wykonawczy zamieszczono w załączniku do niniejszego raportu.

VI. Współpraca z innymi społecznościami

1. Związki komunalne

Gmina Nowe Miasto Lubawskie przynależy do jednego komunalnego związku gmin jest to Związek Gmin Regionu Ostródzko-Iławskiego „Czyste Środowisko”, który został wpisany do Rejestru Związków międzygminnych 19 grudnia 1995 r. W skład Związku Gmin „Czyste Środowisko” wchodzi 19 gmin. Obszar Związku Gmin obejmuje tereny o dużych walorach przyrodniczych i krajobrazowych.

Związek Gmin „Czyste Środowisko” posiada nowoczesny Zakład Unieszkodliwiania Odpadów Komunalnych, który wybudowano na miejscu dawnego wysypiska w miejscowości Rudno, gmina Ostróda.

W skład Zgromadzenia Związku Gmin wchodzi wójtowie i burmistrzowie gmin uczestniczących w Związku. Za zgodą rady gmina może być reprezentowana dodatkowo w zgromadzeniu przez innego członka organu gminy.

Związek Gmin Regionu Ostródzko-Iławskiego „Czyste Środowisko” powstał, aby uregulować problem odpadów komunalnych na terenie gmin należących do Związku. Wszystkie 19 gmin członkowskich wspólnie realizuje *Kompleksowy Program Gospodarki Odpadami na terenie Związku Gmin „Czyste Środowisko”*.

2. Związki gmin

Gmina Nowe Miasto Lubawskie jest dodatkowo członkiem następujących związków Gmin:

- **Związek Gmin Wiejskich RP** – jest to związek w którego skład wchodzi gminy wiejskie i miejsko-wiejskie, zakres działania związku obejmuje cały kraj, w jego skład wchodzi 637 gmin, związek uczestniczy w posiedzeniach Komisji Wspólnej Rządu i Samorządu Terytorialnego, podstawowym celem Związku jest integracja samorządów wiejskich i rozwiązywanie typowych problemów tego środowiska;
- **Związek Gmin Warmińsko-Mazurskich** – zrzesza 64 gminy naszego województwa, został wpisany do Rejestru Związków Międzygminnych 9.05.1992 r. pod nr. 66, do zadań Związku należy m.in.: reprezentowanie interesów gmin członkowskich wobec władz administracji rządowej i samorządowej, podejmowanie inicjatyw i współpraca w różnorodnych formach i strukturach w celu popierania idei samorządności; inicjowanie i opiniowanie projektów aktów prawnych dotyczących samorządu terytorialnego; realizacja zadań przekraczających możliwości organizacyjne gmin członkowskich; promocja walorów turystycznych regionu; wspieranie inicjatyw lokalnych i samorządowych.

W 2022 roku związek wypracował następujące dokumenty:

- w sprawie wydatkowania kwot w ramach uzupełnienia subwencji ogólnej przeznaczonych na finansowanie inwestycji w zakresie wodociągów i zaopatrzenia w wodę oraz kanalizację;
- pismo z Projektem ustawy o zmianie ustawy o odnawialnych źródłach energii oraz niektórych ustaw (UC99);
- pismo do Kancelarii Prezesa Rady Ministrów w sprawie wprowadzenia obowiązku rejestrowania umów zawartych przez jednostki sektora finansów publicznych;

- pismo w sprawie wskazania szacunkowej ilości umów, których przedmiotu przekracza 500 zł;
- pismo dotyczące wnioskowania do wojewodów i bieżącego rozliczania wydatków związanych z udzieleniem pomocy uchodźcom z Ukrainy;
- pismo z opinią ZGWM do projektu ustawy o zmianie ustawy o planowaniu i zagospodarowaniu przestrzennym oraz niektórych innych ustaw wraz ze stanowiskiem OPOS;
- pismo ze stanowiskami podjętymi podczas posiedzenia Zarządów Ogólnopolskiego Porozumienia Organizacji Samorządowych w Kolużkach;
- pismo do Pana Marka Wójcika Sekretarz Strony Samorządowej Komisji Wspólnej Rządu i Samorządu Terytorialnego o jak najszybszą reakcję na brak informacji o transpozycji Dyrektywy 2020/2184 w sprawie jakości wody przeznaczonej do spożycia przez ludzi;
- pismo z odpowiedzią na pismo w sprawie ułatwienia powstawania i funkcjonowania instalacji do termicznego przekształcania odpadów nie nadających się do recyklingu, frakcji kalorycznej powstałej w procesie mechanicznego przetwarzania odpadów komunalnych;
- pismo z apelem Zarządu Związku Gmin Warmińsko-Mazurskich skierowanym do Prezesa Rady Ministrów w sprawie podjęcia kroków zmierzających do powstawania państwowych koncernów energetycznych, tworzących nieuzasadniony, spekulacyjny wzrost cen energii elektrycznej w postępowaniach przetargowych jednostek samorządowych;
- pismo z notatką z posiedzenia Komisji Wspólnej Rządu i Samorządu Terytorialnego w dniu 25 października 2022 r. w sprawie dopłaty do ciepła i nowych zasad w programie inwestycji strategicznych Nowy Ład.

3. Porozumienia

W 2022 roku Gmina Nowe Miasto Lubawskie realizowała następujące porozumienia międzygminne, bądź między gminną a innymi jednostkami samorządu terytorialnego, bądź instytucjami rządowymi które zostały zawarte we wcześniejszych latach:

- porozumienie międzygminne z dnia 13 czerwca 2011 r. w sprawie postępowania ze zwierzętami bezdomnymi i dziko żyjącymi – wyłonienie wspólnego podmiotu realizującego odławianie zbłąkanych zwierząt,
- porozumienie z dnia 7 września 2012 r. w sprawie monitoringu poeksploatacyjnego składowiska odpadów komunalnych w Lipowcu Gmina Kurzętnik. Porozumienie zawarły Gminy Nowe Miasto Lubawskie, Miasto Nowe Miasto Lubawskie, Gmina Grodziczno, Gmina Kurzętnik. Składowisko zostało zrehabilitowane. Gminy corocznie pokrywają koszty monitoringu,
- z dnia 18 października 2018 roku w związku z realizacją przez Powiat Nowomiejski zadania zleconego z zakresu administracji rządowej polegającego na udzieleniu nieodpłatnej pomocy prawnej, świadczeniu nieodpłatnego poradnictwa obywatelskiego, a także realizacji zadań z zakresu edukacji prawnej,
- porozumienie z dnia 27 listopada 2019 roku w sprawie realizacji wspólnego przedsięwzięcia polegającego na dokonywaniu remontów, modernizacji i odbudowy pomnika oraz ponoszenia bieżących kosztów dotyczących utrzymania nieruchomości, na której jest on usytuowany.

Gmina w 2022 roku podpisała nowe porozumienia międzygminne, z innymi jednostkami samorządu terytorialnego lub instytucjami im podległymi lub rządowymi:

- z 31 stycznia 2022 roku ze Starostą Nowomiejskim, w imieniu którego na podstawie upoważnienia działa Zastępca Dyrektora Powiatowego Urzędu Pracy w Nowym Mieście

Lubawskim, którego przedmiotem jest ustalenie szczegółowego sposobu i trybu organizowania prac społecznie użytecznych, zasad ustalania świadczeń za wykonywanie tych prac oraz obowiązków stron w trakcie realizacji niniejszego porozumienia,

- z 25 lutego 2022 r. z Gminą Ostróda w sprawie powierzenia przez Gminę Wiejską Nowe Miasto Lubawskie zadania publicznego z zakresu pomocy społecznej polegającego na świadczeniu usług opiekuńczych i bytowych w formie rodzinnego domu pomocy społecznej w wykonywaniu obowiązku nadzoru nad świadczeniem tych usług Gminie Ostróda,
- z 30 marca 2022 r. z Wojewodą Warmińsko-Mazurskim w sprawie określenia wysokości środków i trybu przekazywania środków Funduszu Pracy dla gmin z przeznaczeniem na dofinansowanie pracodawcom kosztów kształcenia młodocianych pracowników w roku 2020 oraz ustalenie zasad i trybu rozliczeń środków Funduszu Pracy pomiędzy Gminą/Miastem a Wojewodą,
- z 21 marca 2022 r. z Skarbem Państwa-Warmińsko-Mazurskim Komendantem Wojewódzkim Państwowej Straży Pożarnej w sprawie przekazania środków finansowych w wysokości 35 000 zł na realizację zadania „ Zakup samochodów ratowniczo-gaśniczych dla Państwowej Straży Pożarnej z terenu Województwa Warmińsko-Mazurskiego.”
- z 21 kwietnia 2022 r. z Komendą Powiatową Policji w Nowym Mieście Lubawskim w sprawie przeznaczenia 10 000 zł na sfinansowanie zakupu samochodu osobowego typu SUV w wersji nieznakowanej, materiałów i usług na wyposażenie pojazdu z przeznaczeniem dla Komendy Powiatowej Policji w Nowym Mieście Lubawskim.
- z 25 marca 2022 r. z Wojewodą Warmińsko-Mazurskim w sprawie wykonania polecenia Wojewody Warmińsko-Mazurskiego dotyczącego organizacji zakwaterowania i wyżywienia osób, które zostały zmuszone do opuszczenia Ukrainy w wyniku działań wojennych i które znalazły się na terytorium Rzeczypospolitej Polskiej od 24.02.2022 r.
- z dnia 27 września 2022 r. z Wojewódzkim Funduszem Ochrony Środowiska i Gospodarki Wodnej w Olsztynie w sprawie zasad promocji oraz realizacji programu „Czyste powietrze” (Aneks do umowy z dnia 31 maja 2021 r.),
- z 8 września 2022 r. z Powiatem Iławskim w sprawie zasad finansowania kosztów transportu i opieki w czasie przewozu dzieci, młodzieży i uczniów, o których mowa w art. 32 ust. 6 i art. 39 ust. 4 ustawy Prawo oświatowe zamieszkałych na terenie Gminy Nowe Miasto Lubawskie do Specjalnego Ośrodka Szkolno-Wychowawczego w Zespole Szkół Rolniczych w Kisielicach,
- z 7 listopada 2022 r. z Gmina Kisielice, w sprawie zwrotu kosztów wychowania przedszkolnego ucznia objętego wychowaniem przedszkolnym do końca roku szkolnego w roku kalendarzowym, w którym kończy 6 lat, niebędącym mieszkańcem Gminy Kisielice, który nie jest uczniem niepełnosprawnym,
- z 26 października 2022 r. z Województwem Warmińsko-Mazurskim, w sprawie świadczenia usług Samorządowego Ośrodka Przetwarzania Danych.

4. Inne formy współdziałania

Gmina Nowe Miasto Lubawskie współpracuje z Lokalną Grupą Działania Ziemia Lubawska (LGD ZL). Gmina jest członkiem tego stowarzyszenia. Lokalna Grupa Działania Ziemia Lubawska jest formalnym następcą stowarzyszenia „Lokalna Grupa Działania na Rzecz

Rozwoju Gmin Kurzętnik i Grodziczno”. Stowarzyszenie powstało wiosną 2006 r. w ramach Pilotażowego Programu LEADER+.

Stowarzyszenie Lokalna Grupa Działania Ziemia Lubawska działa na obszarze ośmiu gmin: Rybno, Grodziczno, Kurzętnik, Biskupiec, Nowe Miasto Lubawskie, Lubawa, Miasto Lubawa i Miasto Nowe Miasto Lubawskie.

Wieloletnia działalność LGD ZL to ciągły proces budowania partnerstwa, dzięki któremu wszyscy zainteresowani mieszkańcy, podmioty, instytucje społeczne oraz gospodarcze mogą działać na rzecz rozwoju Ziemi Lubawskiej. Duże doświadczenie członków Stowarzyszenia i kadry zarządzającej przyczynia się do sprawnego działania grupy.

Efektom dotychczasowych działań LGD Ziemia Lubawska są nie tylko działania własne na rzecz mieszkańców, udział w targach, doradztwo w pozyskiwaniu środków, ale również realizacja projektów partnerskich, współfinansowanych ze środków zewnętrznych. LGD Ziemia Lubawska od 2008 r. konsekwentnie kontynuuje swoje działanie, skupiając się przede wszystkim na rozwoju kapitału społecznego, jego kwalifikacji, aktywności, przedsiębiorczości, innowacyjności i kreatywności; budowaniu silnej więzi mieszkańców ze swoimi miejscowościami, dbania o stan środowiska przyrodniczego, malowniczego krajobrazu oraz spójności społecznej, której filarem są tradycje. Zapewnienie dobrego dostępu do informacji o obszarze dla podmiotów zewnętrznych i wewnętrznych oraz wspólna promocja i tworzenie wizerunku obszaru objętego działaniem LGD ZL. Nowy okres programowania zostanie skoncentrowany na dziedzinach, które mieszkańcy (w wyniku spotkań konsultacyjnych) uznali za potrzebne w celu dalszego rozwoju społeczno-gospodarczego obszaru LGD ZL. Zbudowany do tej pory potencjał społeczny pozwolił określić dalsze kierunki i priorytety rozwoju Ziemi Lubawskiej. Zostanie on także wzmocniony i wykorzystany do dalszych działań podejmowanych przez stowarzyszenie w nowym okresie programowania.

Dzięki członkostwu Gminy Nowe Miasto Lubawskie w stowarzyszeniu. Lokalna Grupa Działania Ziemia Lubawska możliwa będzie realizacja przez Stowarzyszenie Wspierające Rozwój Wsi Jamielnik operacji pn. „Zwiększenie atrakcyjności turystyczno-rekreacyjnej północnej części Gminy Nowe Miasto Lubawskie poprzez budowę placu zabaw w Bagnie oraz zagospodarowanie terenu przy plaży w Gryźlinach” (Poddziałanie 19.2 „Wsparcie na wdrażanie operacji w ramach strategii rozwoju lokalnego kierowanego przez społeczność” z wyłączeniem projektów grantowych oraz operacji w zakresie podejmowania działalności gospodarczej objętego Programem Rozwoju Obszarów Wiejskich na lata 2014–2020).

Stowarzyszenie Wspierające Rozwój Wsi Jamielnik w maju 2022 r. złożyło wniosek o przyznanie pomocy na realizację ww. operacji, natomiast w grudniu 2022 r. nastąpiło zawarcie umowy o dofinansowanie. Przyznana kwota dofinansowania to 197 206,00 zł. Gmina Nowe Miasto Lubawskie jest partnerem projektu i wykonała dokumentację projektową niezbędną do realizacji operacji. Wartość szacunkowa realizacji operacji to 230 303,93 zł.

5. Współpraca międzynarodowa

Polska (Gmina Nowe Miasto Lubawskie) – Rosja (miasto Sowieck)

W dniu 24.01.2018 r. Gmina Nowe Miasto Lubawskie oraz Miasto Sowieck (Obwód Kaliningradzki) podpisały list intencyjny dotyczący wspólnej realizacji projektu transgranicznego w ramach Programu Współpracy Transgranicznej Polska – Rosja 2014 - 2020. Dzięki współpracy w lipcu 2018 r. został złożony wniosek o dofinansowanie inwestycji budowy kanalizacji sanitarnej i oczyszczalni ścieków w Jamielniku oraz kanalizacji sanitarnej

w Sowiecku. Umowa o dofinansowanie została zawarta w 2020 r. W następstwie rosyjskiej agresji wojskowej na Ukrainę i zgodnie z decyzją Komisji Europejskiej o pełnym wdrożeniu wszystkich unijnych środków ograniczających, Komisja zawiesiła współpracę z Rosją i Białorusią również w ramach programów współpracy transgranicznej Europejskiego Instrumentu Sąsiedztwa (EIS). Zawieszenie współpracy oznacza m.in. wstrzymanie dalszych płatności na rzecz beneficjentów z Rosji czy Białorusi.

Polska (Gmina Nowe Miasto Lubawskie) – Niemcy (Gmina Harpstedt)

W roku 2022 Gmina Nowe Miasto Lubawskie podtrzymywała relacje z zaprzyjaźnioną niemiecką Gminą Harpstedt.

W związku z wybuchem wojny w Ukrainie, strona niemiecka wystąpiła do naszego samorządu z zapytaniem, czy mogą nam zaoferować pomoc w zakresie działalności związanej z udzielaniem pomocy ukraińskim uchodźcom. W wyniku tej współpracy zostały nam przekazane środki finansowe na zakup niezbędnego wyposażenia świetlicy wiejskiej w Jamielniku, która miała stać się miejscem noclegowym dla uchodźców.

Po ponad trzyletniej przerwie, spowodowanej pandemią covid-19, w październiku 2022 r. doszła do skutku wizyta delegacji gminy Nowe Miasto Lubawskie w zaprzyjaźnionej gminie Harpstedt w północno-zachodnich Niemczech. To drugie oficjalne spotkanie przedstawicieli samorządów. Pierwsza oficjalna wizyta miała miejsce w czerwcu 2019 roku, kiedy to delegacja niemiecka, na czele z ówczesnym burmistrzem Herwigiem Wobse, gościła w nowomiejskiej gminie.

Tym razem zaproszenie wystosował nowy gospodarz Samtgemeinde Harpsted – Ives Nagel, który, podobnie jak jego poprzednik, jest zainteresowany nawiązaniem współpracy pomiędzy gminami.

Celem współpracy, do której zmierzają obie gminy jest nie tylko wymiana młodzieży, ale również inne, istotne dla obu samorządów kwestie między innymi związane z wymianą doświadczeń w dziedzinie ochrony środowiska i przedsiębiorczości, na polu działania ochotniczych straży pożarnych, sportu, edukacji i kultury.

Pobyt w gminie Harpstedt był okazją do poznania i wymiany doświadczeń w wielu dziedzinach codziennego życia, z którymi borykają się mieszkańcy obydwu gmin. W ostatnim dniu wizyty, podczas wspólnego spotkania delegacji gmin i powiatów nowomiejskiego i Oldenburg, wójt Tomasz Waruszewski oficjalnie zaprosił burmistrza Ives Nagel do złożenia rewizyty w 2023 roku.

VII. Inne istotne działania Wójta

W Gminie Nowe Miasto Lubawskie działają następujące ciała konsultacyjne, które realizują zadania zlecone organowi wykonawczemu:

- Gminna Komisja Rozwiązywania Problemów Alkoholowych działała w 2022 roku na podstawie Zarządzenia nr 48/2019 Wójta Gminy Nowe Miasto Lubawskie z dnia 17 maja 2019 r., na podstawie Zarządzenia nr 54/2020 Wójta Gminy Nowe Miasto Lubawskie z dnia 4 maja 2020 r. a następnie na podstawie Zarządzenia nr 170/2020 Wójta Gminy Nowe Miasto Lubawskie z dnia 30 listopada 2020 r. Do głównych zadań Komisji należy podejmowanie czynności zmierzających do orzeczenia o zastosowaniu wobec osoby uzależnionej od alkoholu obowiązku poddania się leczeniu w zakładzie leczenia odwykowego poprzez przeprowadzanie rozmów z osobami uzależnionymi od alkoholu i członkami ich rodzin, motywowanie osób uzależnionych do podjęcia leczenia odwykowego, a także kierowanie na badanie lekarza biegłego w celu wydania opinii w przedmiocie uzależnienia od alkoholu i następnie kierowanie do sądu wniosków o wszczęcie postępowania w sprawie zastosowania obowiązku poddania się leczeniu odwykowemu. Zadaniem komisji jest także opiniowanie wniosków w sprawie wydania

zezwoleń na sprzedaż napojów alkoholowych przeznaczonych do spożycia w miejscu lub poza miejscem sprzedaży oraz prowadzenie w punktach sprzedaży napojów alkoholowych kontroli przestrzegania zasad i warunków korzystania z zezwolenia.

W 2022 roku odbyło się 12 posiedzeń GKRPA. Członkowie Komisji omówili 45 spraw, w tym 27 związanych z procedurą Niebieskich Kart. Przeprowadzono rozmowy z 23 osobami wezwanymi w sprawie nadużywania alkoholu i 12 rozmów z 10 członkami ich rodzin. Osoby uzależnione i współuzależnione kierowano do Przychodni Terapii Uzależnienia od Alkoholu i Współuzależnienia w Nowym Mieście Lubawskim oraz do Punktu Konsultacyjnego dla Osób uzależnionych, współuzależnionych i ofiar przemocy w Mszanowie. Komisja wydała 3 pozwoleń na sprzedaż napojów alkoholowych oraz piwa a także dokonano kontroli 3 punktów sprzedaży. 8 punktów sprzedaży zaopatrzone w materiały edukacyjne dla sprzedawców napojów alkoholowych w ramach kampanii PARPA „Ogranicz dostępność napojów alkoholowych dla osób niepełnoletnich”

- Gminny Zespół Interdyscyplinarny w 2022 działał na podstawie Uchwały Nr III/28/2019 Rady Gminy Nowe Miasto Lubawskie z dnia 30 stycznia 2019 roku w sprawie trybu i sposobu powoływania i odwoływania członków oraz szczegółowych warunków jego funkcjonowania oraz Zarządzenia nr 20/2019 Wójta Gminy Nowe Miasto Lubawskie z dnia 6 marca 2019 roku w sprawie powołania Gminnego Zespołu Interdyscyplinarny do Spraw Przeciwdziałania Przemocy w Rodzinie przy Ośrodku Pomocy Społecznej Gminy Nowe Miasto Lubawskie z/s w Mszanowie oraz Zarządzenia Nr 165/2022 Wójta Gminy Nowe Miasto Lubawskie z dnia 14 września 2022r. w sprawie powołania składu Gminnego Zespołu ds. Przeciwdziałania Przemocy w Rodzinie przy Ośrodku Pomocy Społecznej Gminy Nowe Miasto Lubawskie z/s w Mszanowie.

Celem zespołu jest usprawnienie systemu przepływu informacji oraz reagowania na zidentyfikowane problemy społeczne, w tym w szczególności przemocy w rodzinie oraz zintegrowanie działań i instytucji odpowiedzialnych za realizację zadań wynikających z Gminnego Programu Wspierania Rodziny na lata 2020-2023.

W ramach Gminnego Zespołu Interdyscyplinarnego działają grupy robocze, do zadań których należy: opracowanie i realizacja planu pomocy w indywidualnych przypadkach wystąpienia przemocy w rodzinie oraz monitorowanie sytuacji rodzin dotkniętych przemocą i rodzin zagrożonych wystąpieniem przemocy, a także dokumentowanie działań podejmowanych wobec rodzin dotkniętych przemocą oraz efektów tych działań i informowanie Przewodniczącego Zespołu o efektach działań grup roboczych.

W 2022 prowadzono 33 procedury Niebieskiej Karty w 32 rodzinach. Odbyło się 75 spotkań grup roboczych i 7 posiedzeń Zespołu Interdyscyplinarnego.

- Gminny Zespół Zarządzania Kryzysowego jest organem pomocniczym Wójta Gminy zwoływanym w razie potrzeby, zaistnienia bądź ryzyka zaistnienia zdarzeń kryzysowych. W 2022 roku odbyły się 3 robocze posiedzenia tego zespołu. Pierwsze i drugie dotyczyły przygotowań do przyjęcia uchodźców z Ukrainy, epizootiom ptasiej grypy oraz afrykańskiego pomoru świń, ostatnie dotyczyło przygotowań do zimy 22/23 w tym dystrybucji paliw stałych (węgla) te działania zdominowały prace z zakresu zarządzania kryzysowego oraz obrony cywilnej.
- Społeczna Komisja Mieszkaniowa powołana Zarządzeniem Nr 161/2019 Wójta Gminy Nowe Miasto Lubawskie z dnia 23 grudnia 2019 r. w sprawie powołania Społecznej Komisji Mieszkaniowej. Jej zadaniem jest opiniowanie złożonych wniosków oraz sporządzanie

listy osób uprawnionych do otrzymania lokalu komunalnego i lokalu socjalnego. Społeczna Komisja Mieszkaniowa pracuje kolegialnie na posiedzeniach zwoływanych w miarę potrzeb. Posiedzenia Społecznej Komisji Mieszkaniowej w 2022 r. zwołano raz i odbyło się ono w trybie stacjonarnym. Na posiedzeniach omawiano m.in. listę osób uprawnionych do otrzymania lokalu komunalnego i lokalu socjalnego, a także planowaną rotację zajmowanych lokali.

- Gminna Komisja Urbanistyczna powoływana jest na podstawie art. 8 ust. 3 ustawy z dnia 27 marca 2003 r. o planowaniu i zagospodarowaniu przestrzennym. Komisja urbanistyczno-architektoniczna jest organem doradczym o charakterze wewnętrznym, która uczestniczy w procesie planowania przestrzennego. Do zadań gminnej komisji urbanistyczno-architektonicznej należą: wydawanie opinii o projekcie studium uwarunkowań i kierunków zagospodarowania przestrzennego w toku sporządzania tego studium; wydawanie opinii o projekcie miejscowego planu zagospodarowania przestrzennego w toku sporządzania tego planu; wydawanie opinii w sprawie analiz wykonywanych w celu oceny aktualności studium i planów miejscowych. W roku 2022 Gminna Komisja Urbanistyczno-Architektoniczna Gminy Nowe Miasto Lubawskie (w składzie 4 osób) spotkała się 6 razy i omówiła 8 projektów miejscowych planów zagospodarowania przestrzennego.

Dodatkowo w 2022 roku Wójt Gminy Nowe Miasto Lubawskie pełnił funkcję Prezesa Zarządu Oddziału Miejsko-Gminnego Związku Ochotniczych Straży Pożarnych Oddział Nowomiejski.

Natomiast Dyrektor Ośrodka Pomocy Społecznej występowała jako członek Powiatowej Społecznej Rady do Spraw Osób Niepełnosprawnych w Nowym Mieście Lubawskim, która zajmuje się opiniowaniem projektów uchwały Rady Powiatu Nowomiejskiego dotyczących przyjęcia planu finansowania zadań powiatu ze środków Państwowego Funduszu Rehabilitacji Osób Niepełnosprawnych.

VIII. Część analityczna – efekty działań prowadzonych w 2022 roku

1. Ład przestrzenny

W 2022 roku z zakresu ładu przestrzennego w Gminie Nowe Miasto Lubawskie:

- wydano 136 decyzji o warunkach zabudowy;
- wydano 29 decyzji lokalizacji inwestycji celu publicznego;
- wszczęto procedury dotyczące podjęcia 10 miejscowych planów zagospodarowania przestrzennego.

2. Ochrona środowiska

Ocenę stanu wód powierzchniowych (rzek, jezior, wód przejściowych i przybrzeżnych) wykonuje się w odniesieniu do jednolitych części wód, na podstawie wyników państwowego monitoringu środowiska i prezentuje poprzez ocenę stanu ekologicznego (w przypadku wód, które powstały w wyniku działalności człowieka lub których charakter został w znacznym stopniu zmieniony w następstwie fizycznych przeobrażeń, będących wynikiem działalności

człowieka, tzn. wód sztucznych lub wód silnie zmienionych – poprzez ocenę potencjału ekologicznego), ocenę stanu chemicznego i ocenę stanu.

Stan ekologiczny jezior i rzek (według danych z obowiązującego planu gospodarowania wodami na obszarze dorzecza Wisły)

Zgodnie z art. 3 pkt 3 ustawy z dnia 17 listopada 2021 r. o zmianie ustawy o szczególnych rozwiązaniach związanych z zapobieganiem, przeciwdziałaniem i zwalczaniem covid-19, innych chorób zakaźnych oraz wywołanych nimi sytuacji kryzysowych oraz niektórych innych ustaw obowiązujące plany gospodarowania wodami na obszarach dorzeczy (APGW), opublikowane w formie rozporządzeń w 2016 roku zachowują swoją moc prawną do 22 grudnia 2022 r.

Stan ekologiczny jezior i rzek w 2021 roku przedstawiał się następująco:

dla jednolitych części wód powierzchniowych płynących:

- Struga - dobry stan ekologiczny, dobry stan chemiczny;
- Groblica - dobry stan ekologiczny, dobry stan chemiczny;
- dopływ z Nielbarku - dobry stan ekologiczny, dobry stan chemiczny;
- Kakaj - dobry stan ekologiczny, dobry stan chemiczny;
- Wel od dopływu spod Mrocza do ujścia - dobry stan ekologiczny, możliwość migracji organizmów wodnych na odcinku ciek istotnego - Wel od ujścia do dopływu spod Mrocza, dobry stan chemiczny;
- Drwęca od Jeziora Drwęckiego do Brodniczki - dobry stan ekologiczny; możliwość migracji organizmów wodnych na odcinku ciek istotnego - Drwęca od Brodniczki do Jeziora Drwęckiego, dobry stan chemiczny;
- Skarlanka - dobry stan ekologiczny, dobry stan chemiczny;
- Osa do wypływu z jeziora Trupel bez Osówki - dobry potencjał ekologiczny; możliwość migracji organizmów wodnych na odcinku ciek istotnego - Osa od Jeziora Trupel do Gaci, dobry stan chemiczny;

dla jednolitych części wód powierzchniowych stojących:

- Radomno - dobry stan ekologiczny, dobry stan chemiczny;
- Skarlińskie - dobry stan ekologiczny, dobry stan chemiczny;

Ze względu na dużą liczbę jednolitych części wód w Polsce objęcie ich wszystkich monitoringiem jest niemożliwe. Z tego powodu przy prezentowaniu oceny stanu / potencjału ekologicznego rozróżnia się wyniki dla jednolitych części wód monitorowanych, i dla jednolitych części wód niemonitorowanych, które klasyfikowane są poprzez ekstrapolację, na podstawie wyników uzyskanych dla części wód monitorowanych lub w wyniku oceny eksperckiej. Wyniki klasyfikacji stanu / potencjału ekologicznego, ze względu na stosunkowo niski poziom ufności, prezentuje się poprzez nadanie tak ocenianym jednolitym częściom wód dwóch klas: stan / potencjał ekologiczny „co najmniej dobry” oraz „poniżej dobrego”.

dla jednolitych części wód podziemnych:

- Nr 39 - dobry stan chemiczny, dobry stan ilościowy.

Na terenie Gminy Nowe Miasto Lubawskie w 2021 roku funkcjonowały zakłady uciążliwe dla środowiska:

- Konfekcja meblowa „DREW-BAK” w miejscowości Gwiżdżyna,
- Zakład Usług Komunalnych w Mszanowie, ul. Parkowa 2,

- Gorzelnia na terenie gospodarstwa Rolnego „EDEN” Sp. z o. o w miejscowości Gwiżdżyny 1A,
- Firma transportowa TEDI-TRANS Tadeusz Nawasielski, Łąki Bratiańskie 26, 13 - 300 Nowe Miasto Lubawskie,
- Przedsiębiorstwo Produkcyjno-Handlowe Kompas Sp. J. Mirosław Tkaczyk, Stanisław Pawłowski, ul. Dąbrowskiego 10, 14-200 Iława, WYTWÓRNIA PASZ W MSZANOWIE, ul. Podleśna 7,
- Zbigniew Maćkiewicz Ostalgo ul. Grunwaldzka 4B, 13-300 Bratian – producent pelletu.

3. Podatki

Podatki stanowią jedno ze źródeł dochodów Gminy Nowe Miasto Lubawskie. Wpływ podatków do budżetu Gminy w roku 2022, w podziale na rodzaj podatku przedstawia poniższy wykres.

Rysunek 10. Wpływy z podatków do budżetu gminy



Źródło: opracowanie własne na podstawie danych finansowych

W porównaniu wpływów podatków do budżetu Gminy w latach 2021 – 2022 został odnotowany trend wzrostowy.

Tabela 41. Porównanie wpływów z podatków w latach 2021-2022

Wpływy podatków w latach 2021 – 2022		
	2021	2022
Podatek rolny	773 247,90 zł	827 340,40 zł
Podatek od nieruchomości	3 102 735,74 zł	3 449 128,07 zł
Podatek leśny	85 963,92 zł	95 036,70 zł
Podatek od środków transportowych	91 486,50 zł	121 683,00 zł
SUMA	4 053 434,06 zł	4 493 188,17 zł

Źródło: opracowanie własne na podstawie danych finansowych

W 2021 roku kwota udzielonych ulg i zwolnień w podatkach i opłatach lokalnych wyniosła 937 443,06 zł, natomiast w roku 2022 była to kwota 915 453,48 zł. Szczegółowy podział ulg i zwolnień przedstawia tabela poniżej.

Tabela 42. Ulgi i zwolnienia podatkowe udzielone w 2021 i 2022 roku

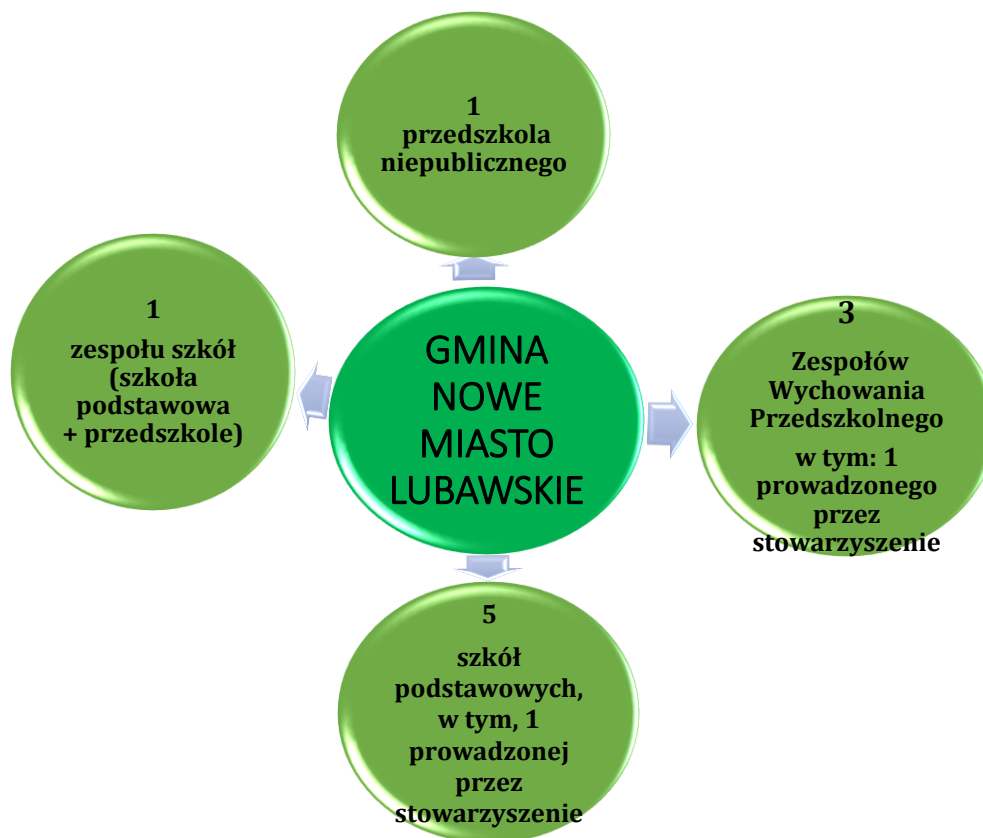
Ulgi i zwolnienia		
	2021	2022
Obniżki i zwolnienia udzielone przez Radę Gminy, w tym:	608 421,00 zł	734 015,00 zł
zwolnienie w podatku od nieruchomości (szczegóły w pkt. 10 Rozwój gospodarczy)	15 633,00 zł	115 126,00 zł
Udzielone umorzenia i odroczenia zaległości podatkowych	93 357,46 zł	6 965,00 zł
Ulgi w podatku rolnym, w tym:	235 664,60 zł	174 473,48 zł
ulga z tytułu nabycia gruntów	15 091,00 zł (skorzystało 10 rolników)	10 255,00 zł (skorzystało 4 rolników)
ulga inwestycyjna	220 573,60 zł (skorzystało 9 rolników)	164 218,48 zł (skorzystało 8 rolników)
SUMA	937 443,06 zł	915 453,48 zł

Źródło: opracowanie własne na podstawie danych finansowych

4. Oświata i edukacja

Rysunek 11. Jednostki oświatowe w Gminie Nowe Miasto Lubawskie

W roku szkolnym 2021/2022 Gmina Nowe Miasto Lubawskie jest organem prowadzącym i dotującym dla:



Źródło: opracowanie własne na podstawie informacji z SIO wg. stanu na 30.09.2022r.

Liczba uczniów w placówkach oświatowych Gminy Nowe Miasto Lubawskie w poszczególnych latach ulega ciągłemu zmniejszeniu poza rokiem szkolnym 2022/2023 gdzie nastąpił wzrost w stosunku do poprzedniego roku szkolnego o 14 uczniów szkoły podstawowej.

Tabela 43. Liczba uczniów i wychowanków na przestrzeni lat 2015 - 2022

PLACÓWKA		2015/2016	2016/2017	2017/2018	2018/2019	2019/2020	2020/2021	2021/2022	2022/2023
		Zespół Szkół im. Rodu Działyńskich w Bratanie	Szkoła Podstawowa	169	150	172	190	199	188
Oddział Przedszkolny	23		24	23	24	23	46	24	70
Przedszkole Publiczne	25		25	25	25	24	24	24	25
Zespół Wychowania Przedszkolnego	10		26	40	41	41	20	41	22
Gimnazjum	121		109	72	32	0	0	0	0
Razem	348		334	332	312	287	278	293	316
Szkoła Podstawowa im. ks. Kazimierza Wróblewskiego w Gwiździnach	Szkoła Podstawowa	66	57	65	82	69	63	64	55
	Oddział Przedszkolny	24	25	20	16	21	22	22	22
	Zespół Wychowania Przedszkolnego	0	0	11	0	0	0	0	0
	Razem	90	82	96	98	90	85	86	77
Zespół Szkół im. Jana Pawła II w Jamielniku / Szkoła Podstawowa im. Jana Pawła II w Jamielniku	Szkoła Podstawowa	123	115	134	156	148	145	141	150
	Oddział Przedszkolny	26	26	26	22	20	22	20	21
	Zespół Wychowania Przedszkolnego	14	18	20	20	19	19	24	25
	Gimnazjum	150	153	98	53	0	0	0	0
	Razem	313	312	278	198	187	186	185	196
Szkoła Podstawowa w Radomnie	Szkoła Podstawowa	80	59	71	87	82	79	82	80
	Oddział Przedszkolny	12	15	14	8	0	23	16	16
	Razem	92	74	85	95	82	102	98	96
Szkoła Podstawowa w Skarlinie	Szkoła Podstawowa	78	73	71	79	74	73	71	70
	Oddział Przedszkolny	12	16	21	25	25	25	25	25
	Razem	90	89	92	104	99	98	96	95
Spółeczna Szkoła Podstawowa im. Janusza Korczaka w Tylicach	Szkoła Podstawowa	65	65	85	102	108	106	106	96
	Oddział Przedszkolny	15	24	20	22	25	20	19	39
	Zespół Wychowania Przedszkolnego	15	15	15	15	15	24	26	15
	Razem	95	104	120	139	148	150	151	150
Niepubliczne Przedszkole i Żłobek "Pod Wierzbą" w Mczanowie		12	15	12	11	0	0	0	0
Niepubliczne Przedszkole "MAGICZNA AKADEMIA" w Radomnie		27	32	28	27	37	16	15	16
Razem		1067	1042	1043	1037	930	915	924	946
Szkoły Podstawowe		581	519	598	696	680	654	668	650
Gimnazja		271	262	170	85	0	0	0	0
Oddziały Przedszkolne		112	130	124	117	114	158	126	193
Przedszkola		64	72	65	63	61	40	39	41

Źródło: opracowanie własne na podstawie danych z SIO

Stopień uprzedzszkolnienia dzieci 3-5-letnich w Gminie Nowe Miasto Lubawskie za lata 2017 i 2018 wyniósł 44%, za rok 2019 wyniósł 46%, za rok 2020 wyniósł 42%, za rok 2021 wyniósł 45% , natomiast za rok 2022 wyniósł 51 % czyli wzrósł w stosunku do poprzedniego roku o 6%.

Liczba uczniów w szkołach podstawowych ulega systematycznemu zmniejszeniu na przestrzeni lat.

Rysunek 12. Liczba uczniów w szkołach podstawowych i gimnazjach w latach 2004 – 2022



Źródło: Opracowanie własne na podstawie danych z SIO

Liczba nauczycieli, ze względu na utrzymującą się na stałym poziomie liczbą oddziałów, nie ulega większym wahaniom na przestrzeni lat. Ciągłemu zmniejszeniu natomiast ulega średnia liczb uczniów w oddziale.

Tabela 44. Liczba etatów nauczycielskich i oddziałów w latach 2010 - 2022

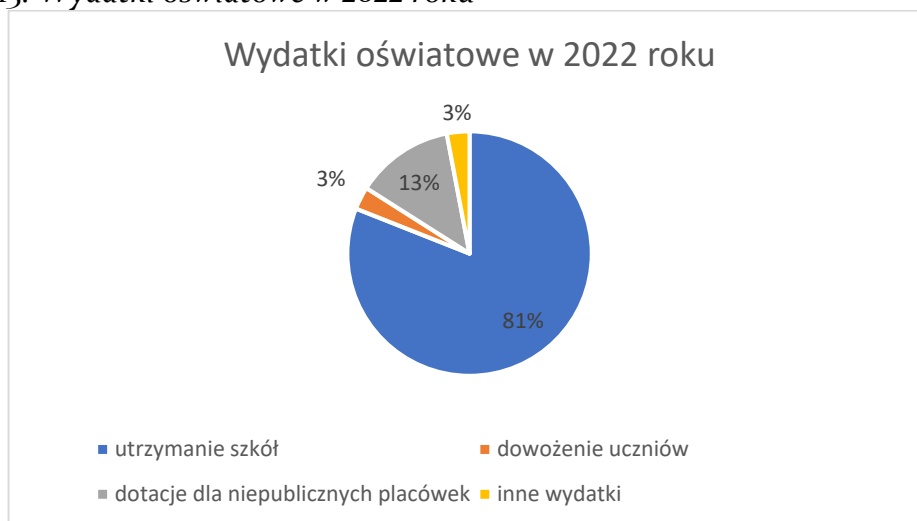
ilość uczniów szkół podstawowych i gimnazjum	ilość oddziałów (szkoła podst.gimn.)	ilość oddziałów wychowanie przedszkolne	śr. etatu	ilość etatów nauczycielskich szkoły prowadzone przez Gminę NML	ilość etatów nauczycielskich szkoły prowadzone przez Gminę NML oraz SSP w Tylicach	średnia ilość uczniów w oddziale
860	48	13	18	103,83		17,92
859	48	13	18	102,39		17,9
820	47	13	18	99,11		17,45
826	47	13	18	95,93		17,57
840	48	11	18	88,71	97,1	17,5
853	49	10	18	85,53	93,78	17,41
781	46	11	18	85,06	93,64	16,98
768	47	12	18	83,81	94,91	16,34
781	49	11	18	85,01	97,89	15,94
680	45	10	18	77,79	92,45	15,11
654	44	12	18	76,67	92,19	14,86
668	45	12	18	73,50	89,77	14,84
650	44	13	18	71,18	89,00	14,77

Źródło: Opracowanie własne na podstawie danych z SIO

Wydatki oświatowe w 2022 roku

Większość wydatków oświatowych 81% w Gminie Nowe Miasto Lubawskie w 2022 roku stanowiły środki na utrzymanie szkół gminnych. Drugą, co do wielkości kategorię wydatków zajmowały dotacje dla niepublicznych placówek (13%), a trzecią inne wydatki orazkoszty dowożenia (3%).

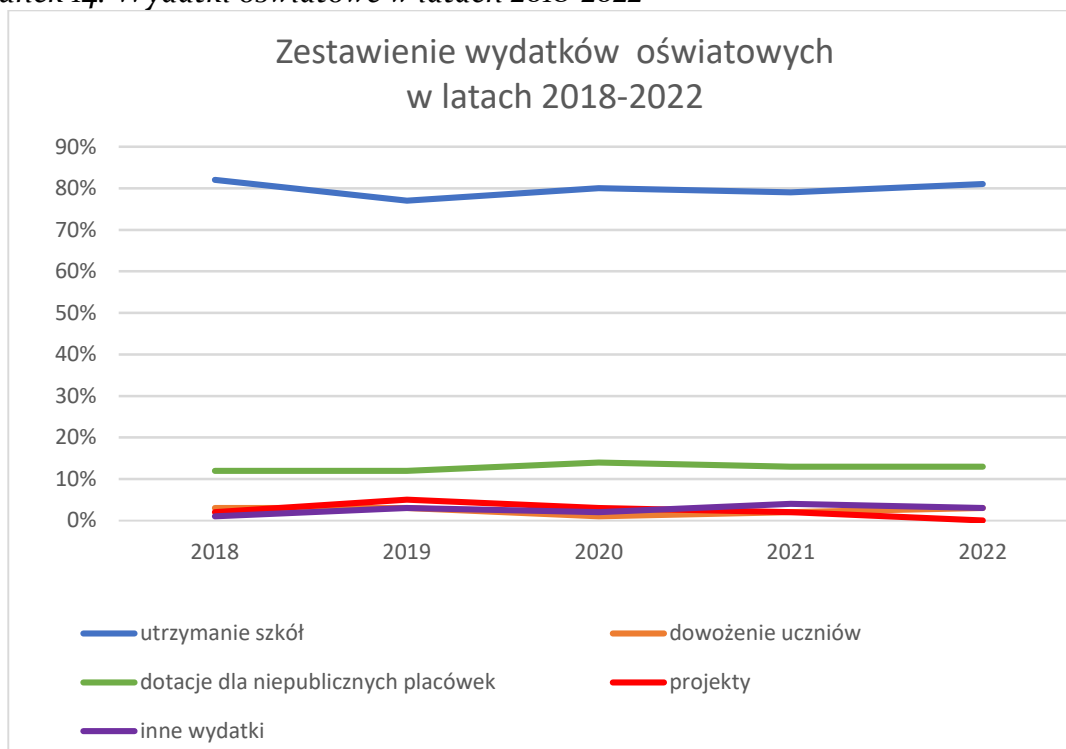
Rysunek 13. Wydatki oświatowe w 2022 roku



Źródło: Opracowanie własne na podstawie sprawozdań budżetowych

Na przestrzeni ostatnich pięciu lat wydatki oświatowe przedstawiały się następująco.

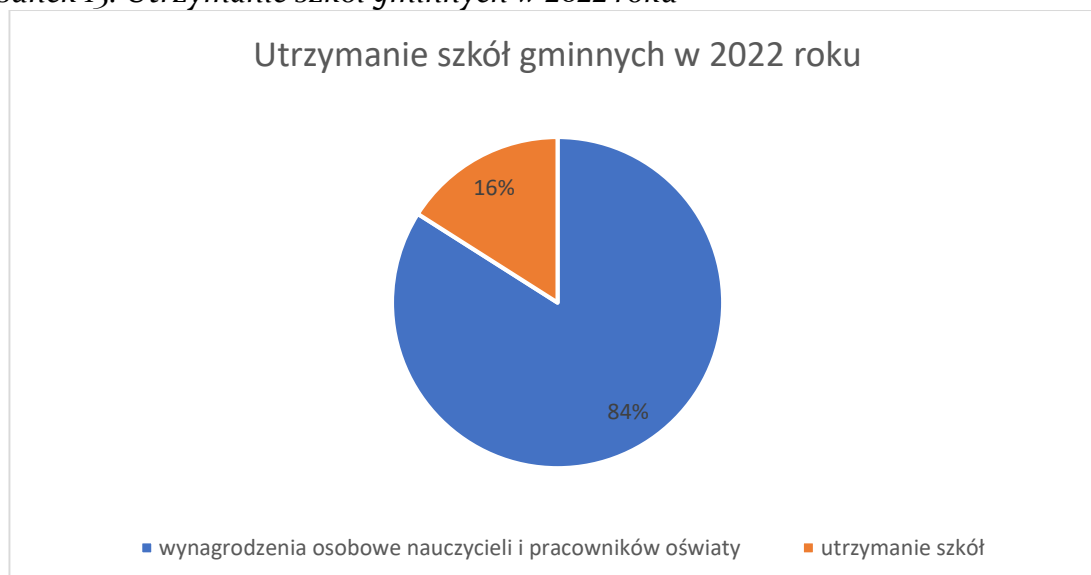
Rysunek 14. Wydatki oświatowe w latach 2018-2022



Źródło: Opracowanie własne na podstawie sprawozdań budżetowych

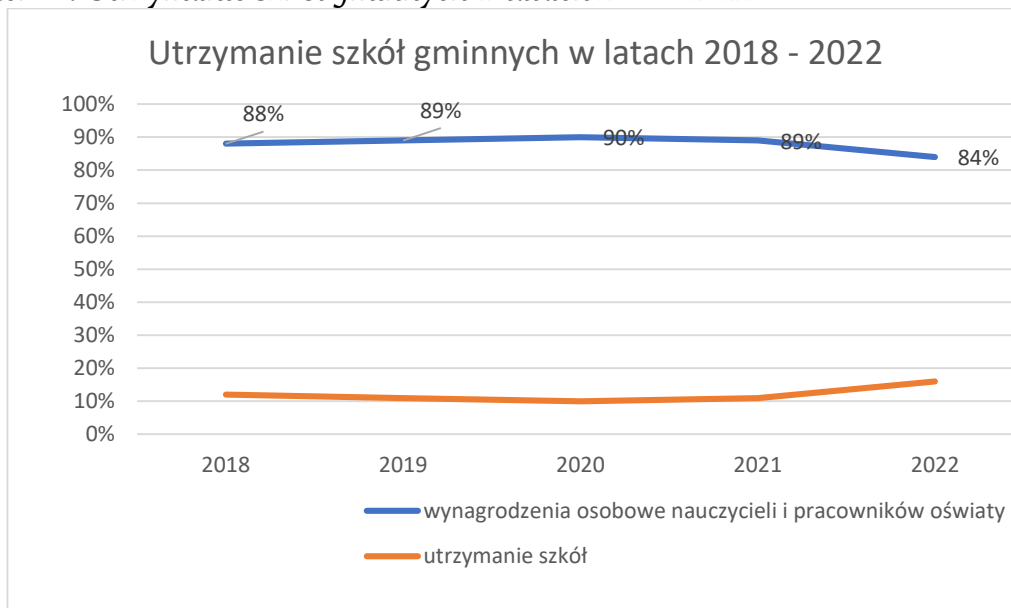
Natomiast wśród wydatków na utrzymanie szkół gminnych najczęściej procentowo zajmują koszty wynagrodzeń, które w 2022 roku stanowią 84% wszystkich kosztów utrzymania szkół gminnych. W stosunku do poprzedniego roku zwiększyły się koszty utrzymania szkół (koszty bez wynagrodzeń tj. energia, ogrzewanie, wywóz nieczystości stałych i płynnych, środki czystości itp.) z 11% na 16 %

Rysunek 15. Utrzymanie szkół gminnych w 2022 roku



Źródło: Opracowanie własne na podstawie sprawozdań budżetowych

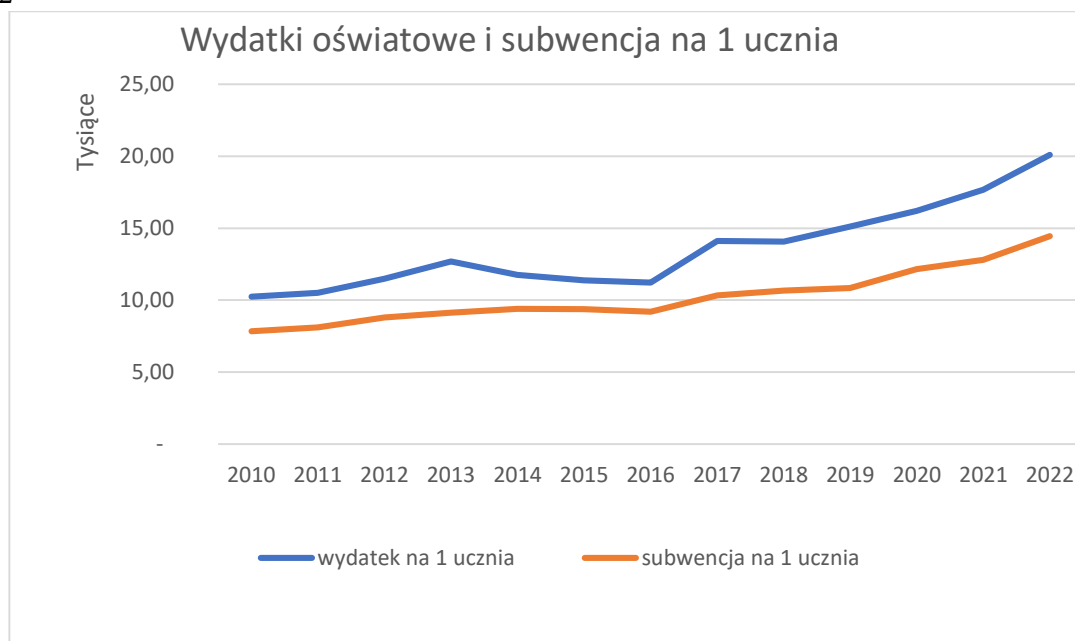
Rysunek 16. Utrzymanie szkół gminnych w latach 2018 – 2022



Źródło: Opracowanie własne na podstawie sprawozdań budżetowych

Na przestrzeni lat subwencja na 1 ucznia ulegała niewielkiemu wzrostowi, natomiast bardzo szybko rosły wydatki, efektem jest bardzo szybki wzrost kosztów oświaty ponoszonych przez Gminę Nowe Miasto Lubawskie.

Rysunek 17. Wydatki oświatowe i subwencja oświatowa na jednego ucznia w latach 2010-2022



Źródło: Opracowanie własne na podstawie sprawozdań budżetowych

Dowożenie uczniów w roku szkolnym 2021/2022

W Gminie Nowe Miasto Lubawskie w roku szkolnym 2021/2022 objętych dowożeniem było 28,70% wszystkich uczniów. Dowożenie realizowane było głównie przy pomocy wybranego w drodze postępowania o zamówienie publiczne przedsiębiorstwa, które

zatrudniło opiekunki dbające o bezpieczeństwo dojeżdżających uczniów. W roku szkolnym 2021/2022 całkowity koszt dowożenia uczniów wyniósł 350 056,23 zł, w tym koszt transportu dzieci do szkół na terenie Gminy Nowe Miasto Lubawskie wyniósł 248 391,52 zł. Pozostałe koszty dowozu dzieci do szkół i placówek szkolno-wychowawczych w Iławie, Kisielicach, Nowym Mieście Lubawskim oraz zwrot kosztów dojazdu dla rodziców uczniów niepełnosprawnych, którzy sami dowozili dzieci do szkół wyniósł 101 664,72 zł. Dziewięcioro uczniów realizowało obowiązek nauki w Ośrodku Szkolno-Wychowawczym w Iławie, troje uczniów w Ośrodku Szkolno-Wychowawczym w Kisielicach. Czworo uczniów było dowożonych do Niepublicznej Szkoły Podstawowej Specjalnej w Nowym Mieście Lubawskim. Jedno dziecko niepełnosprawne dowożone było do szkół przez rodziców.

Wyniki uczniów w roku szkolnym 2021/2022

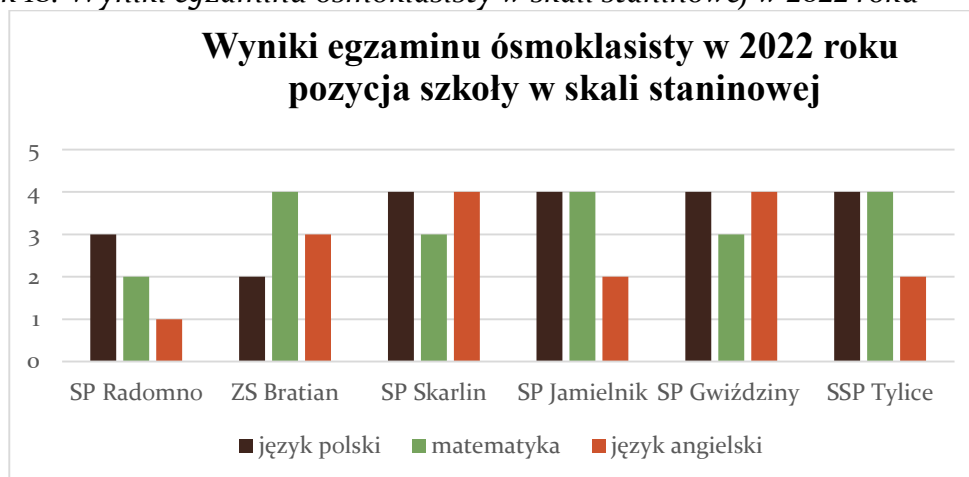
Tabela 45. Wyniki egzaminu ósmoklasisty w 2022 roku

Średni wynik egzaminu ósmoklasisty w 2022 roku w %			
	j. polski	matematyka	j. angielski
Kraj	60%	57%	67%
Województwo W-M	57%	53%	63%
Powiat	55%	52%	56%
Gmina NML	51%	46%	48%
SP Radomno	52%	37%	36%
skala staninowa	3	2	1
ZS Bratian	44%	48%	52%
skala staninowa	2	4	3
SP Skarlin	56%	46%	53%
skala staninowa	4	3	4
SP Jamielnik	55%	47%	41%
skala staninowa	4	4	2
SP Gwiździny	56%	46%	56%
skala staninowa	4	3	4
SSP Tylice	54%	49%	45%
skala staninowa	4	4	2

Źródło: Opracowanie własne na podstawie danych z Okręgowej Komisji Egzaminacyjnej

Średnie wyniki z egzaminu ósmoklasisty stanin 4 (niżej średni) z języka polskiego, matematyki osiągnęli uczniowie Szkoły Podstawowej w Jamielniku, uczniowie Społecznej Szkoły Podstawowej w Tylicach, z języka angielskiego i języka polskiego uczniowie Szkoły Podstawowej w Gwiździnach i Szkoły Podstawowej w Skarlinie oraz z matematyki uczniowie Zespołu Szkół w Bratianie. Stanin 3 (niski) z matematyki osiągnęli uczniowie Szkoły Podstawowej w Skarlinie i Szkoły Podstawowej w Gwiździnach, z języka polskiego uczniowie Szkoły Podstawowej w Radomnie oraz z języka angielskiego Zespołu Szkół w Bratianie. Stanin 2 (bardzo niski) z języka angielskiego osiągnęli uczniowie Społecznej Szkoły Podstawowej w Tylicach, Szkoły Podstawowej w Jamielniku oraz z matematyki osiągnęli uczniowie Szkoły Podstawowej w Radomnie. Najniższy wynik stanin 1 z języka angielskiego osiągnęli uczniowie Szkoły Podstawowej w Radomnie.

Rysunek 18. Wyniki egzaminu ósmoklasisty w skali staninowej w 2022 roku



Źródło: Opracowanie własne na podstawie danych z Okręgowej Komisji Egzaminacyjnej

Informacja o obowiązku nauki uczniów od 16 – 18 lat w roku szkolnym 2021/2022

Ogółem 415 uczniów (w tym 196 dziewczynek) podlega obowiązkowi nauki od lat 16 do 18. Wśród tych uczniów brak informacji o spełnianiu obowiązku nauki przez 14 uczniów, w tym 7 dziewczynek zameldowanych lecz niezamieszkałych na terenie Gminy Nowe Miasto Lubawskie.

5. Polityka społeczna

Z pomocy społecznej w 2022 roku korzystały 422 rodziny, w tym 1 213 osoby. Najczęściej występującymi przyczynami trudnej sytuacji życiowej osób i rodzin, a jednocześnie powodami ubiegania się o pomoc społeczną, wskazanymi przez ośrodek pomocy społecznej w 2022 roku było kolejno m.in.: bezrobocie - 119 rodzin, niepełnosprawność - 115 rodzin, ubóstwo - 58 rodzin, potrzeba ochrony macierzyństwa - 60 rodzin, długotrwała lub ciężka choroba - 55 rodzin.

W ramach zadań własnych pomocą w formie świadczeń niepieniężnych objętych było 100 rodzin i świadczeń pieniężnych 179 rodzin, w tym w formie zasiłku stałego – 32 osoby, zasiłku okresowego – 102 osoby, zasiłku celowego - 163 osoby, w tym zasiłku celowego w ramach programu wieloletniego *Pomoc państwa w zakresie dożywiania* – 127 osób, w formie posiłku - 160 osób, w formie usług opiekuńczych - 18 osób. Liczba osób bezdomnych, za które pokrywane były koszty schronienia - 1 osoba.

Ponoszono odpłatności za pobyt w domu pomocy społecznej na dzień 31.12.2022 – 11 osób przebywało w Domach Pomocy Społecznej.

Gmina nie dysponuje mieszkaniami socjalnymi, aktualnie nie ma osób oczekujących na takie mieszkanie.

W ramach zadań zleconych wypłacono świadczenia rodzinne, opiekuńcze, wychowawcze. Pomocą w formie świadczenia wychowawczego objęto 1 020 rodzin, w tym 1 786 dzieci na kwotę 4 402 843,55 zł. Zasiłki rodzinne wypłacano 589 rodzinom.

W ramach świadczeń opiekuńczych wypłacono 5 606 świadczeń w tym: zasiłek pielęgnacyjny – 4 171 świadczeń, świadczenie pielęgnacyjne – 1 219 świadczeń, specjalny zasiłek

opiekuńczy - 139 świadczeń, zasiłek dla opiekuna 77 świadczeń. Całkowita kwota wydatkowania na świadczenia rodzinne wyniosła 4 871 209,23 zł. Świadczenie alimentacyjne było wypłacane w ilości 711 świadczeń na kwotę 290 101,44 zł.

Z dodatku mieszkaniowego skorzystało 15 rodzin na kwotę 26 567,45 zł.

Stypendia wypłacono dla 38 rodzin, dla 87 dzieci na kwotę 66 700,00 zł.

Według stanu na 31 grudnia 2022 r. stopa bezrobocia dla powiatu nowomiejskiego wynosiła 11,3%, a dla województwa wynosiła 8,7%.

Liczba osób bezrobotnych zarejestrowanych w gminie Nowe Miasto Lubawskie według stanu na 31 grudnia 2022 r. wynosiła 334, w tym 169 kobiet i 114 mężczyzn. Wśród bezrobotnych było 61 osób w wieku do 25 lat, 38 osób w wieku powyżej 55 lat, 23 osoby były niepełnosprawne. 140 osób nie posiadało kwalifikacji zawodowych, 47 osób nie posiadało doświadczenia zawodowego.

Ze świadczeń pomocy społecznej według stanu na 31 grudnia 2021 r. korzystało 511 osób (255 kobiet i 256 mężczyzn), z czego 229 osób było w wieku produkcyjnym (116 kobiet i 113 mężczyzn), 43 osoby w wieku poprodukcyjnym (29 kobiet i 14 mężczyzn) i 239 osób w wieku do 18 lat (110 kobiet i 129 mężczyzn). Odsetek osób korzystających z pomocy społecznej z powodu ubóstwa - 1,63% (135 osób / liczbę mieszkańców gminy 8 303 osoby).

6. Kultura

Zadania gminy w zakresie kultury realizowane są przez Gminne Centrum Kultury w Mszanowie. GCK zajmuje się m.in. organizacją imprez kulturalnych, w tym o charakterze imprez masowych. Największe imprezy kulturalne organizowane i współorganizowane przez GCK Mszanowo w 2022 r.: Konferencja i Toast Noworoczny, Finał Wielkiej Orkiestry Świątecznej Pomocy, Ferie w Bibliotece, cykl spotkań internetowych, konkursy z nagrodami, zbiórka darów rzeczowych dla uchodźców, warsztaty zielarskie w Jamielniku, Dzień Bibliotekarza i Działacza Kultury, Noc Świętojańska w Radomnie, Bratian Country Fest, Tylickie Spotkania z Folklorem, Bieg Przełajowy im. ks. Dembieńskiego w Radomnie, Dożynki Powiatowe w Skarlinie, obchody Narodowego Święta Niepodległości, Mikołajki w szkołach na terenie gminy. GCK realizowało zajęcia plastyczne i rzeźbiarskie w Bratianie, Jamielniku, Skarlinie i Tylicach.

W 2022 roku w strukturach GCK Mszanowo funkcjonowały 4 biblioteki w miejscowościach: Gwiździny, Jamielnik, Bratian, Radomno. Aktywni czytelnicy stanowią 16,69% (wzrost o 1,69% do roku 2021) mieszkańców gminy Nowe Miasto Lubawskie. Największą grupę wśród czytelników stanowią dzieci i młodzież do 15 lat. Liczba dostępnych woluminów to 29 329 książek oraz 72 audiobooki. W 2022 roku odnotowaliśmy znaczący wzrost 74 wypożyczeń na zewnątrz: 28 080 (w 2021 było 25 197). Wypożyczeń wewnętrznych było 2 483 (w 2021 r. było to 4 927). Coraz większą popularnością cieszy się dostęp do platform (LEGIMI, EMPIK GO), oferujących e-booki i audiobooki.

Inne działania realizowane w bibliotekach:

- Kącik Skrzata - miejsce przystosowane dla najmłodszych użytkowników,
- Klub Seniora (Jamielnik, Gwiździny),
- Dyskusyjny Klub Książki (Jamielnik, Gwiździny),
- Cyfrowe Archiwum Tradycji Lokalnej,
- Lokalna Izba Pamięci - ekspozyty historyczne, regionalne, piśmiennicze i inne związane z codziennym życiem mieszkańców (Jamielnik),

- Regionalia - artykuły z lokalnych czasopism dotyczące gminy Nowe Miasto Lubawskie i regionu, dokumenty życia społecznego (Gwiździny),
- Książka na telefon - realizowana w razie potrzeby przez Bibliotekarki i wolontariuszy,
- "Mała Książka - Wielki Człowiek" - akcja promująca czytelnictwo wśród najmłodszych czytelników,
- "Sieć na kulturę w podregionie elbląskim" - zajęcia online z projektowania graficznego (Bratianie).

7. Turystyka, sport i rekreacja

Na koniec 2022r na terenie Gminy było zarejestrowanych 14 gospodarstw agroturystycznych, (w tym 7 sezonowych i 7 całorocznych), z tego 5 położonych jest w Lekartach. Liczba gospodarstw agroturystycznych wzrosła o 1 w stosunku do 2021 roku.

Na terenie gminy znajdują 4 hale sportowe przy Zespole Szkół im. Rodu Działyńskich w Bratianie, Szkole Podstawowej im. Jana Pawła II w Jamielniku, Szkole Podstawowej im. ks. Kazimierza Wróblewskiego w Gwiździnach oraz Szkole Podstawowej w Radomnie. Na terenie Sali sportowej w Bratianie dostępna jest ścianka wspinaczkowa. Wszystkie sale udostępniane są mieszkańcom po godzinach pracy szkoły, po wcześniejszym dokonaniu rezerwacji.

Gmina Nowe Miasto Lubawskie w swej infrastrukturze może się pochwalić odnowionymi boiskami sportowymi – z których najatrakcyjniejsze to boisko wielofunkcyjne ze skoczną w dal i bieżnią w Jamielniku oraz obiekt sportowy ORLIK w Bratianie, stanowiący centrum aktywności sportowej i rekreacyjnej. Kompleks jest otwarty dla mieszkańców gminy i gości od marca do listopada. Pełni również rolę boiska treningowego dla drużyn piłkarskich z terenu gminy Nowe Miasto Lubawskie. Na ORLIKU odbywają się zajęcia sportowe i sportowo-rekreacyjne prowadzone przez profesjonalnego instruktora. W 2022 roku Gminne Centrum Kultury pozyskało dofinansowanie na wynagrodzenie dla animatora z Instytutu Sportu - Państwowego Instytutu Badawczego – wypłacane bezpośrednio dla Animatora.

Na terenie Gminy Nowe Miasto Lubawskie znaleźć można wiele rzek, rzeczek i strumieni. Sześć z nich jest na tyle dużych, że można po nich urządzać wyprawy kajakowe. Większość z tych rzek jest dosyć dzika. Wiele zakrętów, zwisające nisko nad lustrem wody gałęzie, krzewy i inne podobne atrakcje, zapewnią kajakarzom wiele niezapomnianych wrażeń i dużą porcję adrenaliny. Rzeki spławne to Drwęca, Wel, Struga, Skarlanka i Kakaj. Ponadto na terenie Gminy występuje znaczna ilość jezior, z których najważniejsze to: Fabryczne, Gryźliny, Górne, Lekarty, Radomno, Skarlin, Studa Środkowe i Wieczorki.

Na terenie Gminy Nowe Miasto Lubawskie można znaleźć wiele urokliwych i malowniczych miejsc. Są też punkty gdzie przemawia historia i inne, gdzie można znaleźć ciekawe okazy przyrody. Aby ułatwić pieszym turystom poruszanie się w terenie i dotarcie do takich miejsc wytyczono i oznakowano szlaki turystyczne. Są to:

- Szlak żółty - (w rejestrach PTTK oznaczony jako TO-231) prowadzi z Torunia, wzdłuż doliny Drwęcy, przez Pojezierze Brodnickie do Radomna, skąd jego przedłużenie prowadzi na teren Pojezierza Iławskiego. Szlak żółty jest fragmentem szlaku europejskiego łączącego Niemcy i Litwę, który oznaczony jest w międzynarodowych spisach kodem E-11, a przez teren Polski wiedzie od Słubic po Ogrodniki. Szlak „wkracza” na teren Gminy u zachodnich brzegów Jeziora Skarlińskiego (ok. 147 km od Torunia, ok. 20 km od wsi Ostrowite i ok. 13 km od wsi Łąkorek). Od rozwidlenia szos z Nowego Miasta Lubawskiego do Biskupca Pomorskiego i Łąkorza szlak wiedzie polną drogą ok. 2 km do wsi Skarlin.

Na początku tego odcinka rozległy widok na wydłużoną rynną Jeziora Skarlińskiego. W centrum wsi za kościołem, na rozwidleniu szos. szlak skręca w lewo i drogą wśród pól doprowadza po kolejnych 2,5 km do wsi Lekarty. Tu znaki opuszczają szosę i kierują się polną drogą na północny wschód, w kierunku widocznego w dole jeziora Gryźliny, a następnie wzdłuż południowego brzegu jeziora na wschód do wsi o tej samej nazwie. Z Gryźlin szlak prowadzi od kościoła drogą wśród pól, dalej na wschód i północny wschód. Po przekroczeniu nasypu rozebranej linii kolejowej Iława - Nowe Miasto Lubawskie dochodzi od zachodu do Radomna. W Radomnie (160 km licząc od Torunia i 13 km od wejścia na teren Gminy) szlak prowadzi na południowy skraj jeziora Radomno. Następnie wschodnim brzegiem południowej zatoki tegoż jeziora aż do mostu na wschodniej zatoce jeziora Radomno. Poprzez most na jeziorze wiedzie do osady Nowy Ostrów i po ok. 1 km opuszcza teren Gminy. Przez wieś Radomno przebiega trasa Camino Polaco – Droga Polska, będąca częścią szlaku pielgrzymkowego Drogi Św. Jakuba prowadzącej do katedry Santiago de Compostella w Hiszpanii. Oznakowanie szlaku to niebieskie kwadraty z umieszczoną na nich stylizowaną żółtą muszlą św. Jakuba. Szlak żółty po opuszczeniu terenu gminy Nowe Miasto Lubawskie po ok. 9 km trasą wzdłuż rzeczki Rudej, Ieśniczówki Katarzynki, jezior Czerwonego i Łackiego, cały czas wśród lasów, doprowadza do Iławy. Przez teren Gminy szlak żółty biegnie na przestrzeni ok. 15 km.

- Szlak czerwony (w rejestrach PTTK oznaczony jest jako TO-2215) - łączy Nowe Miasto Lubawskie z opisanym wyżej żółtym szlakiem doliny Drwęcy, a poprzez ten szlak z Pojezierzem Brodnickim i Pojezierzem Iławskim. Szlak prowadzi z Nowego Miasta Lubawskiego do Radomna i liczy ok. 13 km. Szlak zaczyna się w pobliżu byłej stacji PKP Nowe Miasto Lubawskie, gdzie obecnie jest dworzec autobusowy i niemal od razu, po ok. 1 km, wkracza na teren Gminy. Przez pierwsze 3 km prowadzi cały czas w górę szosą do Nawry. W wielu miejscach m.in. z placu u stóp pomnika poległych i pomordowanych w II wojnie światowej roztaczają się rozległe widoki na dolinę Drwęcy. Ok. 2 km za Nawrą skręca w prawo i polną drogą, pofalowanym terenem, poprzez pola, niewielkie laski i łąki wiedzie na północ do Nowego Dworu Bratiańskiego. Stąd znowu szosą poprzez Chrośle prowadzi dalej na północ do centrum wsi Radomno.
- Szlak Kopernikowski w województwie warmińsko-mazurskim – biegnie śladami podróży Mikołaja Kopernika po województwie warmińsko-mazurskim, głównie w granicach historycznej Warmii. Podążając Szlakiem Kopernikowskim docieramy do miejsc, w których uczony przebywał w różnych momentach swojego życia. Najpierw był to – jak już wspomniano – Lidzbark Warmiński (1503-1510), a czasami Elbląg, ostatecznie zaś Frombork (1510-1543), gdzie miała siedzibę kapituła warmińska. Ale Kopernik odwiedzał też Olsztyn (1516-1521) i Pieniężno (1517-1519) oraz Braniewo (1520) i Tolkmicko (1519). Pod koniec życia składał ważne wizyty w Lubawie (1539) i przy okazji w Ornece (1538-1539). W Dobrym Mieście, Olsztynku czy Nowym Mieście Lubawskim bywał wielokrotnie, gdy np. jechał do Lubawy lub dalej – do Torunia i Krakowa, i zapewne zatrzymywał się tam, aby zjeść posiłek czy odpocząć. W związku z tymi podróżami na jego trasie znalazły się również miejscowości leżące obecnie w granicach Gminy Nowe Miasto Lubawskie. Szlak Kopernikowski pokrywa się bowiem z przebiegiem drogi DK 15. Na trasie Szlaku Kopernikowskiego znajdziemy więc ruiny klasztoru w Łąkach Bratiańskich, dalej zaś,

w Bratianie: stary dworzec kolejowy, fragmenty murów zamku krzyżackiego u ujścia rzeki Wel do Drwęcy oraz pomnik ofiar mordu hitlerowskiego (przy DK15 w kierunku Lubawy).

Na przystani kajakowej na rzece Drwęcy w Mszanowie mieszkańcy oraz turyści mogą korzystać z pływającego pomostu, placu z miejscem na ognisko oraz kontenera sanitarnego. Ten punkt na mapie turystycznej Gminy powstał w ramach projektu pt. *Gmina Nowe Miasto Lubawskie na straży bogactwa bioróżnorodności* w ramach Regionalnego Programu Operacyjnego Województwa Warmińsko-Mazurskiego na lata 2014-2020 współfinansowanego ze środków Europejskiego Funduszu Rozwoju Regionalnego.

8. Gospodarka komunalna

Długość dróg rowerowych ogółem na terenie gminy o nawierzchni bitumicznej wynosi 9 km. Długość dróg gminnych ogółem: ok. 250 km, z tego ok. 21% to drogi utwardzone (asfaltowe, betonowe), a 79% nieutwardzone. W 2021 roku gmina podniosła standard dróg na 0,76% długości dróg ogółem.

Gmina Nowe Miasto Lubawskie posiada sieć wodociągową o łącznej długości 203,04 km oraz sieć kanalizacji sanitarnej o łącznej długości 36,95 km. W 2022 r. wybudowano łącznie 90 mb. sieci wodociągowych w miejscowości Pacóttowo oraz 3 240,7 mb. sieci kanalizacyjnej w miejscowości Łąki Bratiańskie. Na terenie Gminy na koniec 2022 r. było 1740 przyłączy wodociągowych i 733 przyłącza kanalizacyjne. W samym 2022 r. wykonano 24 nowe przyłącza do sieci wodociągowej i 99 nowych przyłączy do sieci kanalizacyjnej. Ponad 80% mieszkańców Gminy ma zapewniony dostęp do sieci wodociągowej i około 30% mieszkańców Gminy ma dostęp do sieci kanalizacji sanitarnej.

9. Gospodarka mieszkaniowa i lokalami użytkowymi

W 2022 r. nie było remontowanych ani budowanych nowych lokali komunalnych. Na przyznanie mieszkania komunalnego oczekiwało 2 wnioskodawców. Na koniec 2022 r. Gmina miała trzy wolne mieszkania komunalne w odniesieniu do 31 posiadanych lokali. W większości lokale wymagają gruntownego remontu.

Zgodnie z zapisami §11 ust. 3 Uchwały Nr X/85/2019 Rady Gminy Nowe Miasto Lubawskie z dnia 31 października 2019 r. w sprawie przyjęcia zasad wynajmowania lokali wchodzących w skład mieszkaniowego zasobu Gminy Nowe Miasto Lubawskie (Dz. Urz. Województwa Warmińsko-Mazurskiego z 2019 r., poz. 5884), funkcjonuje powołana Społeczna Komisja Mieszkaniowa, która opiniuje złożone wnioski oraz sporządza listy osób uprawnionych do otrzymania lokalu komunalnego i lokalu socjalnego. Społeczna Komisja Mieszkaniowa pracuje na posiedzeniach zwoływanych w miarę potrzeb. Posiedzenie Społecznej Komisji Mieszkaniowej w 2022 roku zwołane było raz, omawiano na nim m.in. listę osób uprawnionych do otrzymania lokalu komunalnego i lokalu socjalnego, a także planowaną rotację zajmowanych lokali.

W 2022 r. Gmina dysponowała dwoma lokalami użytkowymi, tj. pomieszczeniami w budynku Remizy OSP w Gryźlinach oraz pomieszczeniami w budynku Remizy OSP w Chroślu, które wynajęto na prowadzenie działalności handlowej (sklep spożywczy).

Na koniec roku objętego sprawozdaniem Gmina posiadała w swoim zasobie 24 budynki remizy OSP i świetlic wiejskich o łącznej wartości 7 992 838,50 zł, które są powierzone w administrowanie Ochotniczemu Strażom Pożarnym lub wdzierżawione Gminnemu Centrum Kultury Nowe Miasto Lubawskie z/s w Mszanowie. Gmina posiada również obiekty

zajęte na cele oświatowe tj. 6 szkół, z których 5 zostało przekazanych jednostkom w trwały zarząd, a jedna położona w miejscowości Tylice, została wydzierżawiona Tylickiemu Stowarzyszeniu Rozwoju.

10. Rozwój gospodarczy

Gmina Nowe Miasto Lubawskie mając na uwadze rozwój gospodarczy w obrębie lokalnym szeroko współpracuje i zapewnia ulgi podatkowe lokalnym przedsiębiorcom inwestującym na terenie Gminy.

W Gminie Nowe Miasto Lubawskie do dnia 30 czerwca 2021 r. obowiązywała Uchwała Nr XL/307/2018 Rady Gminy Nowe Miasto Lubawskie z dnia 28 marca 2018 r. w sprawie zwolnień od podatku od nieruchomości w ramach pomocy de minimis (Dz. Urz. Województwa Warmińsko-Mazurskiego z 2018 r., poz. 1533), natomiast od dnia 24 listopada 2021 r. obowiązywała Uchwała Nr XXXII/283/2021 Rady Gminy Nowe Miasto Lubawskie z dnia 28 października 2021 r. w sprawie zwolnień od podatku od nieruchomości w ramach pomocy de minimis (Dz. Urz. Województwa Warmińsko-Mazurskiego z 2021 r., poz. 4315), dzięki którym możliwe jest zwolnienie od podatku od nieruchomości dla nowo wybudowanych/nowo nabytych budynków lub ich części przeznaczonych na utworzenie lub powiększenie istniejącego przedsiębiorstwa i wykorzystywanych do prowadzenia własnej działalności gospodarczej przez właściciela. W roku 2022 z owych zwolnień korzystało dwóch przedsiębiorców.

Gmina nie prowadzi rejestru przedsiębiorców, minister właściwy ds. gospodarki prowadzi ewidencję przedsiębiorców będących osobami fizycznymi za pośrednictwem systemu teleinformatycznego CEIDG. W 2022 r. zarejestrowano w CEIDG 57 nowych przedsiębiorców, natomiast wyrejestrowano 31 (wnioski złożone przez przedsiębiorców w tutejszym Urzędzie Gminy, dane pozyskane z Hurtowni danych CEIDG i Biznes.gov.pl). Najczęściej przedmiotem działalności tychże przedsiębiorstw były prace budowlane tj. ok 30% wszystkich wniosków o wpis do CEIDG złożonych w 2022 r.

Wg danych GUS na koniec 2022 r. na terenie Gminy Nowe Miasto Lubawskie zarejestrowanych było ogółem 740 podmiotów gospodarki narodowej wpisanych do rejestru REGON.

Zgodnie z wpisem w CEIDG wg stanu na koniec marca 2022 r. liczba przedsiębiorców, z miejscem prowadzenia działalności gospodarczej na terenie Gminy wynosiła 333.

Liczba wniosków u uzyskanie koncesji na sprzedaż napojów alkoholowych wynosiła 6, natomiast o rezygnacji 2. Na koniec 2022 r. na terenie Gminy było 15 punktów sprzedaży napojów alkoholowych przeznaczonych do spożycia poza miejscem sprzedaży (sklepy) oraz 4 punkty sprzedaży napojów alkoholowych przeznaczone do spożycia w miejscu sprzedaży (lokale gastronomiczne).

Gmina w celu usprawnienia mieszkańcom załatwiania spraw urzędowych, inwestuje w cyfryzację. Uruchomiono punkt potwierdzenia profilu zaufanego ePUAP, by kontakt z urzędem był możliwy bez wychodzenia z domu. W 2022 roku w Urzędzie Gminy potwierdziliśmy profil zaufany 31 osobom.

11. Bezpieczeństwo mieszkańców

Działania Wójta Gminy Nowe Miasto Lubawskie ukierunkowane były na zapewnienie mieszkańcom bezpieczeństwa oraz porządku na terenie gminy.

Nadrzędnym celem w 2022 roku w zakresie zarządzania kryzysowego były:

- lokalne czynności w kierunku wygaszania epidemii covid 19 (przestrzeganie wprowadzonych zasad , prowadzenie działań w terminach mniejszego nasilenia zakażeniami np. kwalifikacja wojskowa),
- minimalizacja skutków HPAI i ASF (współpraca z powiatowym lekarzem weterynarii, oznaczanie stref zagrożonych , zapowietrzonych i czynności w tym zakresie),
- zbieranie pomocy dla uchodźców (akcja prowadzona w świetlicach wiejskich),
- obsługa administracyjna i pomocowa uchodźców w sprawach pobytu na terenie gminy (czynności związane z ewidencjonowaniem uchodźców ,wyrabianiem dokumentów, udzielaniem pomocy, przygotowanie techniczne miejsca do ewentualnego przyjęcia kolejnych uchodźców - świetlica Jamielnik),
- rozwiązywanie problemów gminnej oświaty w zakresie uczniów z Ukrainy (przygotowanie miejsc dla uczniów z Ukrainy , transport uczniów itd.),
- w ramach rządowego programu przygotowanie rozwiązań i zasad dystrybucji paliw stałych (węgla i pochodnych),
- zachowywanie ostrożności , monitorowanie zagrożeń , doskonalenie i przestrzeganie procedur w związku z ogólnopolskimi obostrzeniami z zakresu zagrożeń terrorystycznych tak w przestrzeni fizycznej jak i informatycznej (serwery , oprogramowanie).

Na stanowisku ds. zarządzania kryzysowego realizowano równoległe działania jako niemilitarnego elementu przygotowań obronnych w świetle nowych uwarunkowań prawnych - ustawy „o obronie Ojczyzny” z dnia 11 marca 2022 roku.

W tym zakresie :

- przygotowano i uczestniczono w kwalifikacji wojskowej która dotyczyła 68 osób, w 1 przypadku występowało o przymusowe doprowadzenie przez funkcjonariuszy Policji;
- przygotowano i zrealizowano epizod praktyczny oraz uczestniczono we wszystkich przedsięwzięciach ćwiczeń powiatowych „Nowomiejska jesień 2022”;
- w 6 przypadkach realizowano czynności na rzecz wypłaty rekompensat mieszkańcom powołanym na ćwiczenia wojskowe, co w 1 przypadku zakończyło się wystąpieniem z wnioskiem do Naczelnego Sądu Administracyjnego w związku ze sporem kompetencyjnym.

W zakresie umożliwienia mieszkańcom Gminy zakupu węgla w preferencyjnych cenach Gmina Nowe Miasto Lubawskie zawarła umowę dotyczącą sprzedaży węgla na potrzeby zakupów preferencyjnych przez osoby fizyczne w gospodarstwach domowych ze spółką PGE Paliwa Spółka z ograniczoną odpowiedzialnością z siedzibą w Krakowie. W ramach umowy w 2022 r. zakupiono 328 t węgla z czego rozdystrybuowano do 176 gospodarstw domowych w ilości 246 t. Pozostały węgiel przeznaczono do dystrybucji w 2023 r. z uwagi na fakt, iż dostarczono go Gminie w ostatnich dniach grudnia. Cena 1 t węgla z transportem do gospodarstwa domowego wynosi 1 950,00 zł.

W 2022r. uruchomiona została pomoc dla obywateli Ukrainy w związku z konfliktem zbrojnym. Wypłata świadczeń wyniosła 725 913,57 zł, obsługa zadania 3 186,00 zł.

Dożywianie dzieci w szkole 14 261,31 – 32 dzieci, wypłata jednorazowego świadczenia w wysokości 300 zł – 82 200,00, wypłata świadczenia w wysokości 40 zł za zapewnienie zakwaterowania i wyżywienia obywatelom Ukrainy – 592 084 zł, świadczenia rodzinne 37

308,26, stypendium socjalne dla uczniów z Ukrainy 1 500,00 zł, pomoc psychologiczna dla obywateli Ukrainy 5 250,00

12. Aktywność obywatelska

Na koniec 2022 roku liczba sołectw wynosiła 16. Kadencja sołtysa trwa tyle, ile kadencja rady. Zgodnie ze statutami sołectw nie później niż w ciągu 5 miesięcy od rozpoczęcia kadencji nowo wybranej Rady Gminy powinny odbyć się wybory sołtysa i rady sołeckiej. W związku z faktem iż, nowa Rada Gminy została wybrana w październiku 2018 roku, na początku 2019 roku nastąpiły wybory sołeckie, w których na stanowisku pozostało 9 dotychczasowych sołtysów i wybrano 6 nowych osób do pełnienia tych funkcji. W związku ze złożonymi rezygnacjami sołtysów, w dniu 24 stycznia 2022 r. zostały przeprowadzone wybory sołtysa sołectwa Skarlin, w dniu 12 października 2022 r. zostały przeprowadzone wybory sołtysa sołectwa Nowy Dwór Bratiański, natomiast 6 września 2022 r. zostały przeprowadzone wybory sołtysa sołectwa Bratian. W związku ze śmiercią sołtysa sołectwa Radomno, w dniu 5 września 2022 r. zostały przeprowadzone wybory sołectwa Radomno. W związku ze złożonymi rezygnacjami członków rady sołeckiej w Gwiździnach, w dniu 27 czerwca 2022 r. zostały przeprowadzone wybory rady sołeckiej sołectwa Gwiździny.

O aktywności obywatelskiej może świadczyć uczestnictwo w konsultacjach uchwał. W dyskusjach publicznych w 2022 r. nikt nie uczestniczył. W 2022 r. zostało wyłożonych 6 projektów uchwał dotyczących miejscowego planu zagospodarowania przestrzennego – w tym w 6 były przewidziane dyskusje publiczne.

W 2022 r. zostały również opublikowane ogłoszenia w Gazecie Nowomiejskiej – 3 ogłoszenia dotyczące przystąpienia przez Radę Gminy Nowe Miasto Lubawskie do sporządzania miejscowych planów zagospodarowania przestrzennego oraz 6 ogłoszeń dotyczących wyłożenia do publicznego wglądu projektów miejscowych planów zagospodarowania przestrzennego.

W 2022 r., zgodnie z uchwałą Nr X/45/2011 Rady Gminy Nowe Miasto Lubawskie z/s w Mszanowie z dnia 29 czerwca 2011 r. w sprawie przyjęcia Regulaminu konsultacji z organizacjami pozarządowymi oraz podmiotami prowadzącymi działalność pożytku publicznego, przeprowadzono konsultacje z projektów programów i 1 projektu zmiany programu:

- zmiany „Programu współpracy Gminy Nowe Miasto Lubawskie z organizacjami pozarządowymi i innymi uprawnionymi podmiotami prowadzącymi działalność pożytku publicznego na 2022 rok”,
- „Programu współpracy Gminy Nowe Miasto Lubawskie z organizacjami pozarządowymi i innymi uprawnionymi podmiotami prowadzącymi działalność pożytku publicznego na 2023 rok”,
- „Gminnego Programu Profilaktyki i Rozwiązywania Problemów Alkoholowych oraz Przeciwdziałania Narkomanii na lata 2022-2025.

Konsultacje były prowadzone w formie pisemnej za pomocą formularza konsultacyjnego. Uprawnione do udziału w konsultacjach podmioty, tj. organizacje pozarządowe oraz podmioty wymienione w art. 3 ust. 3 ustawy o działalności pożytku publicznego i o wolontariacie, nie zgłosiły w terminie konsultacji żadnych uwag i opinii do projektów programów.

W zebraniach wiejskich uczestniczy również niewielu mieszkańców, są to osoby najbardziej aktywne, zaangażowane w prace na rzecz pozostałych mieszkańców. W kwietniu

2022 r. podczas 16 zebrań wiejskich na których przedstawione zostały sprawozdania z działalności Sołtysa i Rady Sołeckiej za 2021 rok uczestniczyło 347 osób (uprawnionych 6 328). We wrześniu 2022 r. podczas 16 zebrań wiejskich uczestniczyły 341 osoby (uprawnionych 6 347).

13. Sprawna administracja

Z myślą o klientach w Urzędzie Gminy Nowe Miasto Lubawskie można dokonywać płatności bezgotówkowo. Co więcej, od 2019 roku pojawiła się możliwość zapłaty podatku kartą płatniczą lub telefonem także u większości inkasentów.

W ramach podnoszenie jakości przekazywanych informacji oraz doskonalenie form przekazu internetowego w Gminie Nowe Miasto Lubawskie uruchomiono portal eSesja, który umożliwia kompleksowe zarządzanie pracami Rady Gminy i jednocześnie pozwala mieszkańcom w łatwy sposób śledzić prace radnych podczas transmisji on-line. Dzięki tej funkcjonalności można było w okresie pandemii przeprowadzać sesje i posiedzenia komisji w trybie zdalnym.

O sprawności administracji może świadczyć:

- a) czas oczekiwania mieszkańców na załatwienie poszczególnych spraw:
 - na wydanie dowodu osobistego wynosił 14 dni,
 - na wydanie karty dużej rodziny wynosił 30 dni,
 - na wydanie zezwolenia na sprzedaż napojów alkoholowych wynosił do 30 dni,
 - na wydanie zaświadczenia o zameldowaniu - 1 dzień,
 - na wydanie decyzji na stanowisku ds. drogownictwa i transportu wynosił 30 dni,
 - na wydanie decyzji na stanowisku ds. gospodarki nieruchomościami wynosił około 14 dni,
 - na zezwolenie na usunięcie drzew wynosił 28 dni,
 - na decyzję o środowiskowych uwarunkowaniach (bez raportu) wynosił około 2,5 miesiąca,
 - na wydanie zaświadczenia w sprawie nie wniesienia sprzeciwu dla zamiaru usunięcia drzew wynosił do 1 dnia,
 - na wydanie zaświadczenia w sprawie wpisu, zmiany lub wykreślenia do/z rejestru działalności regulowanej wynosił 7 dni,
 - na decyzję o warunkach zabudowy wynosił około 55 dni,
 - na wydanie zaświadczenia o warunkach zabudowy, o przeznaczeniu w miejscowym planie zagospodarowania przestrzennego lub w studium wykonalności – w ciągu 2 dni,
 - na uchwalenie miejscowego planu zagospodarowania przestrzennego – minimum 1,5 roku,
 - na wydanie zaświadczenia o niezaleganiu – w ciągu 1 dnia,
 - na wydanie zaświadczenia o wielkości gospodarstwa – w ciągu 1 dnia,
 - na potwierdzenie zawarcia umowy dzierżawy – w ciągu 1 dnia,
 - na wydanie decyzji z zakresu pomocy społecznej – ok. 7 dni od przeprowadzenia wywiadu środowiskowego przez pracownika socjalnego,
 - na wydanie decyzji w świadczeniach rodzinnych – około 14 dni.
- b) ilość wydanych decyzji, zaświadczeń, innych:
 - 23 decyzje (6 zezwoleń na sprzedaż napojów alkoholowych, 2 decyzje w związku z likwidacją punktu sprzedaży napojów alkoholowych, 1 decyzja w sprawie odmowy

wydania Karty Dużej Rodziny, 13 decyzji dotyczących spraw meldunkowych, 1 decyzja w sprawie odmowy udostępnienia danych) oraz 164 zaświadczenia (dotyczące zameldowania i utraty lub zniszczenia dowodu osobistego),

- na stanowisku ds. drogownictwa i transportu – 90 decyzji (29 decyzji lokalizacji obiektów, 11 decyzji lokalizacji zjazdów, 24 decyzji umieszczenie urządzeń w pasie drogowym, 26 decyzji za zajęcie pasa drogowego),
- na stanowisku ds. gospodarki nieruchomościami - 53 decyzje zatwierdzające podział nieruchomości,
- na stanowisku ds. ochrony środowiska, rolnictwa i leśnictwa – wydano 3 postanowienia kończące postępowania, 46 decyzji, w tym 31 w sprawie wycinki drzew, 15 o środowiskowych uwarunkowaniach,; dodatkowo wykonano 104 oględziny i protokoły w sprawie zgłoszenia zamiaru usunięcia drzew,
- na stanowisku ds. planowania przestrzennego – 136 decyzji o warunkach zabudowy, 29 decyzji celu publicznego, 338 zaświadczeń,
- w zakresie zadań oświatowych – 32 decyzje, 32 zaświadczenia,
- w zakresie podatków lokalnych – 4 020 decyzji i 101 zaświadczeń,
- w dziele Pomocy społecznej – 789 decyzji, w tym 2 odmowne,
- w ramach świadczeń rodzinnych - 890 decyzji w tym 58 decyzji odmownych,
- w ramach świadczeń z funduszu alimentacyjnego – 47 decyzji.

c) Ilość odwołań i skarg od wydanych decyzji oraz na sposób ich rozpatrzenia:

- z zakresu planowania i zagospodarowania przestrzennego w 2022 r. Samorządowe kolegium odwoławcze uchyliło dwie decyzje i przekazało sprawy do ponownego rozpatrzenia organowi pierwszej instancji (odwołania z 2021 r.),
- w ramach świadczeń rodzinnych złożono 21 odwołań do Samorządowego Kolegium Odwoławczego, zakończonych w 20 przypadkach uchyleniem decyzji i przyznaniem świadczeń, w 1 utrzymaniem decyzji w mocy.

W 2021 roku zostały złożone skargi (w rozumieniu Kodeksu postępowania administracyjnego):

- dwie skargi na działalność Wójta Gminy Nowe Miasto Lubawskie. Skargi zostały uznane przez Radę Gminy jako niezasadne.
- jedna skarga na Dyrektora Szkoły Podstawowej im. Jana Pawła II w Jamielniku- Rada Gminy uznała skargę za niezasadną,
- jedna skarga na Dyrektora Ośrodka Pomocy Społecznej Gminy Nowe Miasto Lubawskie z/s w Mszanowie- Rada Gminy uznała skargę za niezasadną,
- jedna skarga na pracownika Ośrodka Pomocy Społecznej Gminy Nowe Miasto Lubawskie z/s w Mszanowie, przekazana wg. właściwości do Dyrektora jednostki, uznana za niezasadną.

14. Gmina w rankingach, konkursach i publikacjach

Ranking pisma samorządu terytorialnego „Wspólnota” - Liderzy inwestycji. Ranking wydatków inwestycyjnych samorządów 2019-2021

W zestawieniu pod uwagę brana jest całość wydatków majątkowych poniesionych w ciągu ostatnich trzech lat. Średnie wydatki inwestycyjne na jednego mieszkańca Gminy Nowe Miasto Lubawskie (wydatki per capita) wyniosły w latach 2019-2021 1 639,03 zł co pozwoliło uplasować się Gminie na 105 pozycji rankingu pośród 1 523 gmin wiejskich w kraju.

Na uwagę zasługuje również fakt, iż jest to najwyższa lokata spośród samorządów Powiatu Nowomiejskiego

W rankingu Wspólnoty Wykorzystanie Środków UE przez samorzady w latach 2014-2021 Gmina Nowe Miasto Lubawskie uplasowała się na 260 miejscu z kwotą 2 566,81 zł (wydatki budżetowe ze środków UE w latach 2014-2021 w zł per capita) w kategorii gmin wiejskich. Daje nam to drugie miejsce w Powiecie Nowomiejskim. Pod uwagę były brane 1 523 samorzady z całej Polski.

Kolejny ranking przeprowadzony przez magazyn Wspólnota to Ranking Najbogatszych Samorządów w roku 2021, w którym Gmina Nowe Miasto Lubawskie zajęła 1 306 miejsce z kwotą 3 346,93 zł (zamożność per capita).

Jak zatem widać, mimo iż samorząd nie należy do najbogatszych jednak wykazuje wysoką skuteczność w realizowaniu działań inwestycyjnych oraz w pozyskiwaniu środków zewnętrznych. Świadczy o tym również nagroda przyznana gminie podczas Forum Miasteczek Polskich – II miejsce w kategorii gmin wiejskich w rankingu Lidera Pozyskiwania Funduszy Zewnętrznych w latach 2020-2021.

W Rankingu Finansowym Samorządu Terytorialnego analizowana jest kondycja finansowa jednostek samorządu terytorialnego. W zestawieniu gmin wiejskich za rok 2021 Gmina Nowe Miasto Lubawskie uplasowała się na 193 miejscu (ogromny awans w stosunku do roku 2020 – 699 e) na 1 533 jednostki uwzględnione w rankingu. Jest to najwyższa pozycja spośród gmin Powiatu Nowomiejskiego oraz większości gmin sąsiednich. Jednostki samorządu terytorialnego objęte badaniem podzielono na kategorie:

- gminy wiejskie
- gminy miejsko-wiejskie
- gminy miejskie
- miasta na prawach powiatu
- powiaty ziemskie.

XVIII Ranking Samorządów Rzeczypospolitej 2022 - ranking weryfikuje skuteczność działań władz samorządowych w kształtowaniu zrównoważonego rozwoju wspólnoty lokalnej, ujmowanego w strategicznych kategoriach: trwałości ekonomicznej, trwałości środowiskowej, trwałości społecznej oraz w zakresie jakości zarządzania. W 2022 roku Gmina Nowe Miasto Lubawskie uplasowała się na 733 pozycji w kategorii gmin wiejskich. W rankingu wzięły udział 1 523 samorzady. Daje nam to II pozycję w Powiecie Nowomiejskim. Spośród samorządów sąsiednich wyżej uplasowała się tylko Gmina Wiejska Iława..

Bardzo istotne były również sukcesy szkół i ich uczniów w 2022 roku:

Międzynarodowy Konkurs Informatyczny.

W międzynarodowym konkursie informatycznym BÓBR – uczeń Szkoły Podstawowej im. ks. K. Wróblewskiego w Gwiździnach wyróżnienie ucznia kl. III;

XIX Mistrzostwa Polski w warcabach 64 – polowych – uczennica (klasa V) Szkoły Podstawowej w Radomnie – III miejsce;

Uczniowie naszych szkół brali również udział w ogólnopolskich konkursach takich jak:

- Ogólnopolskie Biegi Grunwaldzkie (Igrzyska Dzieci) – dwoje uczniów (klasa IV i VIII) Szkoły Podstawowej im. ks. K. Wróblewskiego w Gwiździnach; -miejsca w drugiej dziesiątce; uczeń (klasa IV), uczennica (klasa VIII) Szkoły Podstawowej im. Jana Pawła II w Jamielniku – miejsca w drugiej dziesiątce; uczeń (klasa II) Szkoły Podstawowej

w Radomnie – I miejsce; uczeń (klasa II) Społecznej Szkoły Podstawowej im. Janusza Korczaka w Tylicach – V miejsce

- Ogólnopolski Finał Drużynowego Turnieju Tenisa Stołowego Chłopców (Igrzyska Młodzieży Szkolnej)– uczniowie Szkoły Podstawowej im. ks. K. Wróblewskiego w Gwińdzinach- XIV miejsce
- Ogólnopolski konkurs czytelniczy WIELKA LIGA CZYTELNIKÓW drużynowo uczniowie (klasa VI) Zespołu Szkół im. Rodu Działyńskich w Bratanie;
- Ogólnopolski Konkurs „Orzeł Ortograficzny” (sesja jesienna) – laureat uczeń (klasa V) – I miejsce, laureat uczeń (klasa V) – XV miejsce Szkoły Podstawowej w Skarlinie; uczennica (klasa II) – laureat, uczennica (klasa VI) – IX miejsce, uczennice (klasa IV, VIII) – miejsca w drugiej dziesiątce Szkoły Podstawowej w Radomnie;
- XII Ogólnopolski Konkurs Plastyczny „Bezpiecznie na wsi mamy – bo ryzyko upadków znamy” – uczennica (klasa V) – I miejsce, uczeń (klasa V) – II miejsce Szkoły Podstawowej w Radomnie;
- I Biegi Ogólnopolskie Pamięci Wacława Wasieli w Grunwaldzie – drużynowo VI miejsce, uczennica (klasa I) – II miejsce, uczennica (klasa II) – III miejsce, uczennica (klasa II) - IV miejsce, uczeń (klasa I) – VI miejsce, uczeń (klasa II) – II miejsce, uczeń (klasa VI) – II miejsce Społecznej Szkoły Podstawowej im. Janusza Korczaka w Tylicach

Na poziomie wojewódzkim uczniowie naszych szkół dobrze wypadli w:

- Wojewódzkim Konkursu z Matematyki Warmińsko - Mazurskiego Kuratora Oświaty – tytuł finalisty uczennica(klasa VIII) Szkoły Podstawowej im. ks. K. Wróblewskiego w Gwińdzinach;
- Wojewódzki Halowy Turniej Piłki Nożnej - Memoriał Jerzego Perschke (Igrzyska Dzieci) – VIII miejsce Szkoła Podstawowa im. ks. K. Wróblewskiego w Gwińdzinach;
- Wojewódzki Drużynowy Turniej Tenisa Stołowego Chłopców (Igrzyska Młodzieży Szkolnej)– I miejsce Szkoła Podstawowa im. ks. K. Wróblewskiego w Gwińdzinach;
- Wojewódzki Drużynowy Turniej Tenisa Stołowego Chłopców (Igrzyska Dzieci)- V miejsce Szkoła Podstawowa im. ks. K. Wróblewskiego w Gwińdzinach;
- Wojewódzki Drużynowy Turniej Tenisa Stołowego Dziewcząt (Igrzyska Dzieci) – V miejsce Szkoła Podstawowa im. ks. K. Wróblewskiego w Gwińdzinach;
- Wojewódzkich Biegach Przełajowych w Nowym Mieście Lubawskim – uczeń (klasa II) – II miejsce, uczennica (klasa II) – III miejsce Szkoły Podstawowej w Radomnie;
- Mistrzostwach Województwa w Piłce Nożnej Dziewcząt – uczennice (klasy IV-VI) Społecznej Szkoły Podstawowej im. Janusza Korczaka w Tylicach – drużynowo II miejsce;
- Wojewódzki Turniej Piłki Nożnej Dziewcząt Pamięci Wacława Wasieli uczennice (klasy V-VII) Społecznej Szkoły Podstawowej im. Janusza Korczaka w Tylicach – drużynowo V miejsce;
- Wojewódzkie Igrzyska Młodzieży w Piłce Nożnej Dziewcząt – uczennice (klasy VII-VIII) Społecznej Szkoły Podstawowej im. Janusza Korczaka w Tylicach – drużynowo III miejsce;
- Wojewódzki Konkurs Plastyczny i Grafiki komputerowej pod hasłem „Rodzina z wartościami to silna rodzina” - uczennice (klasy IV,VI), uczniowie (klasa IV, VIII) Społecznej Szkoły Podstawowej im. Janusza Korczaka w Tylicach-nagrody.

Na szczeblu powiatowym uczniowie również odnosili sukcesy w:

- Powiatowy Turniej Piłki Nożnej Dziewcząt (Igrzyska Dzieci) – I miejsce Szkoła Podstawowa im. ks. K. Wróblewskiego w Gwińdzinach;

- Powiatowy Halowy Turniej Piłki Nożnej Dziewcząt (Igrzyska Dzieci) – I i II miejsce Szkoła Podstawowa im. ks. K. Wróblewskiego w Gwiździnach;
- Powiatowy Turniej Piłki Nożnej Dziewcząt (Igrzyska Młodzieży Szkolnej) – IV miejsce Szkoła Podstawowa im. Jana Pawła II w Jamielniku;
- Powiatowy Halowy Turniej Piłki Nożnej Dziewcząt (Igrzyska Młodzieży Szkolnej) – III miejsce Szkoła Podstawowa im. Jana Pawła II w Jamielniku;
- Powiatowy Drużynowy Turniej Tenisa Stołowego Dziewcząt-(Igrzyska Młodzieży Szkolnej) I miejsce Szkoła Podstawowa im. Jana Pawła II w Jamielniku;
- Powiatowy Drużynowy Turniej Tenisa Stołowego Dziewcząt-(Igrzyska Dzieci) I miejsce Szkoła Podstawowa im. ks. K. Wróblewskiego w Gwiździnach;
- Powiatowy Drużynowy Turniej Tenisa Stołowego Chłopców (Igrzyska Młodzieży Szkolnej) - I miejsce Szkoła Podstawowa im. ks. K. Wróblewskiego w Gwiździnach;
- Powiatowy Drużynowy Turniej Tenisa Stołowego Chłopców(Igrzyska Dzieci) -II miejsce Szkoła Podstawowa im. ks. K. Wróblewskiego w Gwiździnach;
- Rejonowy Turniej Piłki Nożnej Dziewcząt -(Igrzyska Dzieci) - I miejsce Szkoła Podstawowa im. ks. K. Wróblewskiego w Gwiździnach;
- Powiatowy Trójbój Lekkoatletyczny – I miejsce drużynowo uczennice (klasa III i IV), II miejsce uczniowie (klasa III i IV) Społecznej Szkoły Podstawowej im. Janusza Korczaka w Tylicach;
- Powiatowy Konkurs Matematyczny dla klas I-III– uczeń (klasa II) –Szkoły Podstawowej im. ks. K. Wróblewskiego w Gwiździnach -II miejsce;
- Powiatowy Konkurs Ortograficzny dla klas I-III –uczeń (klasa II) Szkoły Podstawowej im. ks. K. Wróblewskiego w Gwiździnach- II miejsce;
- Powiatowy Turniej Szkolnych Kas Oszczędnościowych dla klas I-III – uczniowie (klasa I,II,III) Szkoły Podstawowej im. ks. K. Wróblewskiego w Gwiździnach - I miejsce, uczniowie (klasa I,II,III) Zespołu Szkół im. Rodu Działyńskich w Bratianie -III miejsce;
- Powiatowy Konkurs Pięknego Czytania –uczennica(klasa V) Szkoły Podstawowej im. ks. K. Wróblewskiego w Gwiździnach -wyróżnienie;
- Powiatowy Konkurs Pięknego Czytania klas I-III – uczeń (klasa II) Szkoły Podstawowej w Radomnie – I miejsce;
- Powiatowy Konkurs Wiedzy o PCK i udzielaniu Pierwszej Pomocy– uczniowie klasy VI) Szkoły Podstawowej im. ks. K. Wróblewskiego w Gwiździnach – III miejsce
- Powiatowy Konkurs Matematyczny dla klas VIII – uczennica Szkoły Podstawowej im. ks. K. Wróblewskiego w Gwiździnach - V miejsce;
- Rejonowe Mistrzostwa Udzielania Pierwszej Pomocy –uczennice (klasa VIII) Szkoły Podstawowej im. ks. K. Wróblewskiego w Gwiździnach -I miejsce;
- XVIII Powiatowy Sejmik Ekologiczny –uczniowie (klasa VII) Szkoły Podstawowej im. ks. K. Wróblewskiego w Gwiździnach -IV miejsce; uczennica (klasa VIII) Szkoły Podstawowej w Skarlinie – III miejsce;
- Rejonowa Olimpiada Wiedzy o Zdrowiu PCK -uczniowie Szkoły Podstawowej im. ks. K. Wróblewskiego w Gwiździnach -(klasa VIII)-II miejsce, (klasa VI) -III miejsce;
- Rejonowy Konkurs Wiedzy o AIDS (PCK) uczennica(klasa VIII) Szkoły Podstawowej im. ks. K. Wróblewskiego w Gwiździnach -III miejsce;

- Otwarty Konkurs Plastyczny: Moja wymarzona złota rybka – uczniowie (klasy IV-VIII) Szkoły Podstawowej im. ks. K. Wróblewskiego w Gwiździnach uzyskanie nagrody w postaci wstępu do Muzeum Złotej Rybki w Dydni;
- Mistrzostwa Powiatu w Piłce Nożnej Chłopców „Igrzyska Dzieci”-uczniowie (klasa V) Zespołu Szkół im. Rodu Działyńskich w Bratianie -II miejsce;
- Powiatowy Konkurs Plastyczny promujący działalność SKO i PKO w kategorii klas 5 -6 (organizator: Szkoła Podstawowa im. Kawalerów Orderu Uśmiechu w Tereszewie)-uczenice (klasa V) i (klasa II) Zespołu Szkół im. Rodu Działyńskich w Bratianie -II miejsce,
- Mistrzostwa Powiatu w Halowej piłce nożnej chłopców – uczniowie (klasy IV, V) Zespołu Szkół im. Rodu Działyńskich w Bratianie -I miejsce;
- Powiatowy Konkurs Przedsiębiorczości SKO- uczniowie (klas I-III) Zespołu Szkół im. Rodu Działyńskich w Bratianie -I miejsce;
- Mistrzostwa Powiatu w halowej piłce nożnej chłopców IGRZYSKA DZIECI- drużynowo – uczniowie (klasa VIII) Zespołu Szkół im. Rodu Działyńskich w Bratianie - I miejsce;
- Powiatowe Igrzyska Młodzieży w Piłce Nożnej Dziewcząt – uczennice (klasy VII-VIII) Społecznej Szkoły Podstawowej im. Janusza Korczaka w Tylicach – drużynowo I miejsce;
- Powiatowy Konkurs Recytatorski „Złote Usta”- uczennica (klasa IV) Zespołu Szkół im. Rodu Działyńskich w Bratianie -III miejsce;
- Powiatowy Konkurs Sercem dla Autyzmu-uczeń (klasa VI) Zespołu Szkół im. Rodu Działyńskich w Bratianie- III miejsce;
- Powiatowy Konkurs Plastyczny „Niespodzianki Wielkanocnego Zajęczka” – uczennica (klasa IV) Szkoły Podstawowej w Skarlinie – wyróżnienie;
- Powiatowy Konkurs Plastyczny „Rodzina - od niej wszystko się zaczyna” – uczennica (klasa III), uczeń (klasa IV) Szkoły Podstawowej w Skarlinie – wyróżnienie; uczeń (klasa V) – III miejsce, uczennice (klasa II i V) wyróżnienie Szkoły Podstawowej w Radomnie;
- Powiatowy Konkurs „Tradycje Wielkanocne” – uczennica (klasa III) Szkoły Podstawowej w Skarlinie – III miejsce;
- Powiatowy Konkurs Plastyczny „Rzuć palenie – bo nikotyna to nałogu przyczyna” – uczennica (klasa III) Szkoły Podstawowej w Skarlinie – I miejsce;
- I Powiatowy Konkurs Recytatorski „Aurerum ovis” – uczennica (Oddział Przedszkolny) – Szkoły Podstawowej w Skarlinie – II miejsce;
- XI Festiwal Piosenki religijnej „Cantate Deo” – uczennica (Oddział Przedszkolny) – Szkoły Podstawowej w Skarlinie – III miejsce;
- VII Powiatowy Konkurs Logopedyczny kl. IV – VIII - uczennica (klasa I) – I miejsce, uczeń (klasa IV) – I miejsce;
- Konkurs literacki miejski – gminny „Nasze jutro – Twoim dziś” – uczennica (klasa VIII) – II miejsce, uczennica (klasa VIII) – III miejsce Szkoły Podstawowej w Skarlinie;
- Powiatowy Konkurs „Chroń z nami swoje życie, bo palenie tytoniu szkodzi zdrowiu” – uczeń (klasa V) Szkoły Podstawowej w Skarlinie – II miejsce; uczennica (klasa I) – III miejsce, uczeń (klasa IV) – I miejsce Społecznej Szkoły Podstawowej w Tylicach;
- Powiatowy Konkurs Historyczny – uczennica (klasa VIII) – Szkoły Podstawowej w Skarlinie - III miejsce;

- Powiatowy Konkurs „Moja świąteczna choinka” – uczennica (klasa V) – I miejsce, uczeń (klasa V) – III miejsce Szkoły Podstawowej w Skarlinie; uczennica (klasa III) Szkoły Podstawowej w Radomnie – II miejsce;
- Powiatowy Konkurs Plastyczny „Chroń z nami swoje zdrowie” uczennica (Oddział Przedszkolny) – Szkoły Podstawowej w Skarlinie – II miejsce;
- Powiatowy Konkurs Promujący SKO – Ekologiczny Stroik Wielkanocny – uczeń (klasa IV) Szkoły Podstawowej w Radomnie – I miejsce;
- Powiatowym Turnieju Bezpieczeństwa w Ruchu Drogowym – III miejsce drużynowo - 2 uczennice (klasa V), 2 uczniów (klasa IV), IV miejsce - 3 uczniów (klasa IV) Społecznej Szkoły Podstawowej im. Janusza Korczaka w Tylicach

IX. Załącznik

Załącznik do niniejszego raportu stanowi szczegółowa informacja dotycząca realizacji uchwał Rady Gminy w 2020 roku.

X. Spis tabel

Tabela 1. Pracownicy Szkół i ich wynagrodzenia.....	7
Tabela 2. Wykonanie planu budżetu za 2022 rok	8
Tabela 3. Główne źródła dochodów gminy w latach 2021-2022.....	9
Tabela 4. Realizacja zadań inwestycyjnych gminy w 2022 roku.....	10
Tabela 5. Wskaźnik zadłużenia gminy na przestrzeni lat 2018-2022	16
Tabela 6. Poziom zadłużenia gminy i planowane spłaty	17
Tabela 7. Budowa ścieżki rowerowej po byłej linii kolejowej nr 260 Nowe Miasto Lubawskie - Zajązkowo Lubawskie na odcinku Pacółtowo - Tyliczki (granica gminy) w celu zmniejszenia presji na gatunki i siedliska na obszarach cennych przyrodniczo	21
Tabela 8. Przebudowa z rozbudową ulic Krętej, Grunwaldzkiej i Polnej wraz z przejściem dla pieszych przez drogę krajową nr 15 w Bratianie	22
Tabela 9. Przebudowa drogi gminnej nr 181049N Tylice-Rojewo-Tyliczki	22
Tabela 10. Rozbudowa drogi gminnej nr 181019N od skrzyżowania z drogą powiatową nr 1246N do granicy gminy w miejscowości Nawra	23
Tabela 11. Mój rynek - budowa hali targowej w Bratianie	23
Tabela 12. Poprawa gospodarki wodno-ściekowej w Gminie Nowe Miasto Lubawskie poprzez budowę sieci kanalizacji sanitarnej w Łąkach Bratiańskich i sieci wodociągowej w Nawrze	24
Tabela 13. Ochrona dziedzictwa przyrodniczego na obszarze transgranicznym poprzez poprawę i rozwój infrastruktury wodno-ściekowej w Sowiecku i Gminie Nowe Miasto Lubawskie	24
Tabela 14. Usuwanie wyrobów zawierających azbest z terenu gminy Nowe Miasto Lubawskie.....	25
Tabela 15. Zakup urządzeń niezbędnych do wyposażenia siłowni gminnej w miejscowości Radomno	25
Tabela 16. Kogel-Mogel gotuje!	26
Tabela 17. Montaż witacza w miejscowości Bratian	26

Tabela 18. Tu i teraz – wspólne działania na rzecz rozwoju Gminy Nowe Miasto Lubawskie i Gminy Harpstedt w kontekście aktualnej sytuacji politycznej w Europie	27
Tabela 19. Przebudowa ulicy Cichej w Bratianie – etap I	27
Tabela 20. Rozbudowa remizy strażackiej w miejscowości Gwiździny	27
Tabela 21. Zwiększenie kompetencji cyfrowych seniorów z Klubu „Senior+”	28
Tabela 22. Przebudowa schodów zewnętrznych do budynku Szkoły Podstawowej w Jamielniku wraz z budową podjazdu dla osób ze szczególnymi potrzebami	28
Tabela 23. Likwidacja barier architektonicznych w obiektach użyteczności publicznej w Gminie Nowe Miasto Lubawskie oraz poprawa dostępności cyfrowej i komunikacyjno-informacyjnej gminnych usług publicznych	28
Tabela 24. Budowa budynku zaplecza sportowego KS „Radomniak Radomno”	29
Tabela 25. Wsparcie dzieci z rodzin pegeerowskich w rozwoju cyfrowym -Granty PPGR	29
Tabela 26. Laboratoria przyszłości-pomoce dydaktyczne dla szkół	30
Tabela 27. Usługi opiekuńcze dla osób w wieku 75+	30
Tabela 28. Zakup nowości wydawniczych do bibliotek publicznych	30
Tabela 29. Wynagrodzenie dla animatora sportu	31
Tabela 30. Modernizacja 2 mostów na rzece Wel wraz z przebudową ul. Szkolnej i Młyńskiej w Bratianie	31
Tabela 31. Budowa remizy OSP wraz ze świetlicą i zagospodarowaniem terenu w Bratianie	31
Tabela 32. Budowa kanalizacji sanitarnej w Gminie Nowe Miasto Lubawskie w miejscowościach Pacółtowo i Mszanowo	32
Tabela 33. Rozbudowa drogi gminnej w Radomnie – etap II (tzw. pętla przy jeziorze)	33
Tabela 34. Przebudowa dróg w Gminie Nowe Miasto Lubawskie w miejscowościach Skarlin, Tylice i Pustki	34
Tabela 35. Rozbudowa drogi gminnej nr 181042N na odcinku Mszanowo – obwodnica Nowego Miasta Lubawskiego	35
Tabela 36. Przebudowa drogi gminnej nr 181024N na odcinku Chrośle - Pustki	35
Tabela 37. Rozbudowa drogi gminnej nr 181055N Bratian - Mszanowo	36
Tabela 38. Cyfrowa Gmina – Rozwój cyfrowy Gminy Nowe Miasto Lubawskie oraz wzmocnienie cyfrowej odporności na zagrożenia	37
Tabela 39. Poprawa gospodarki wodno-ściekowej w Gminie Nowe Miasto Lubawskie poprzez rozbudowę sieci kanalizacji sanitarnej w Bratianie i sieci wodociągowej w Pacółtowie	37
Tabela 40. Poprawa infrastruktury drogowej w obszarach wiejskich Gminy Nowe Miasto Lubawskie poprzez budowę drogi gminnej w Lekartach oraz rozbudowę ul. Królowej Jadwigi w Jamielniku	38
Tabela 41. Porównanie wpływów z podatków w latach 2021-2022	65
Tabela 42. Ulgi i zwolnienia podatkowe udzielone w 2021 i 2022 roku	66
Tabela 43. Liczba uczniów i wychowanków na przestrzeni lat 2015 - 2022	67
Tabela 44. Liczba etatów nauczycielskich i oddziałów w latach 2010 - 2022	69
Tabela 45. Wyniki egzaminu ósmoklasisty w 2022 roku	72

XI. Spis rysunków

Rysunek 1. Liczba mieszkańców Gminy Nowe Miasto Lubawskie w 2022 r.	4
Rysunek 2. Struktura wiekowa mieszkańców gminy w 2022 roku	5
Rysunek 3. Mieszkańcy gminy na przestrzeni lat 2006-2022.....	6
Rysunek 4. Dochody gminy w 2022 roku.....	14
Rysunek 5. Planowany wskaźnik spłaty zobowiązań na przestrzeni lat 2022 – 2034 ...	17
Rysunek 6. Nadwyżki operacyjne gminy w latach 2018-2022	18
Rysunek 7. Stan posiadania Gminy Nowe Miasto Lubawskie z podziałem na rodzaje gruntów	40
Rysunek 8. Organizacje pozarządowe w Gminie Nowe Miasto Lubawskie.....	54
Rysunek 9. Podział środków przekazanych w 2022 roku organizacjom pozarządowym	55
Rysunek 10. Wpływy z podatków do budżetu gminy.....	65
Rysunek 11. Jednostki oświatowe w Gminie Nowe Miasto Lubawskie	66
Rysunek 12. Liczba uczniów w szkołach podstawowych i gimnazjach w latach 2004 – 2022	68
Rysunek 13. Wydatki oświatowe w 2022 roku.....	69
Rysunek 14. Wydatki oświatowe w latach 2018-2022	70
Rysunek 15. Utrzymanie szkół gminnych w 2022 roku	70
Rysunek 16. Utrzymanie szkół gminnych w latach 2018 – 2022.....	71
Rysunek 17. Wydatki oświatowe i subwencja oświatowa na jednego ucznia w latach 2010-2022	71
Rysunek 18. Wyniki egzaminu ósmoklasisty w skali staninowej w 2022 roku.....	73

Numer uchwały	Data podjęcia	Uchwała w sprawie	Sposób realizacji uchwały
XXXVI/320/2022	27.01.2022 r.	ustanowienia tytułu: „Honorowy Obywatel Gminy Nowe Miasto Lubawskie” i „Zasłużony dla Gminy Nowe Miasto Lubawskie” oraz przyjęcia regulaminu zasad i trybu nadawania i pozbawiania tych tytułów.	Rada Gminy podjęła uchwałę w sprawie ustanowienia tytułu: „Honorowy Obywatel Gminy Nowe Miasto Lubawskie” i „Zasłużony dla Gminy Nowe Miasto Lubawskie” oraz przyjęcia regulaminu zasad i trybu nadawania i pozbawiania tych tytułów w celu dostosowania zapisów do obowiązującego prawa.
XXXVI/321/2022	27.01.2022 r.	zatwierdzenia planu pracy Komisji Rewizyjnej Rady Gminy Nowe Miasto Lubawskie na 2022 rok.	Zatwierdzono plan pracy Komisji Rewizyjnej Rady Gminy Nowe Miasto Lubawskie na 2022 rok.
XXXVI/322/2022	27.01.2022 r.	uchwalenia Założeń do Planu Zaopatrzenia w Ciepło, Energię Elektryczną i Paliwa Gazowe dla Gminy Nowe Miasto Lubawskie	Rada Gminy przyjęła uchwałę w sprawie założeń do Planu Zaopatrzenia w Ciepło, Energię Elektryczną i Paliwa Gazowe dla Gminy Nowe Miasto Lubawskie
XXXVI/323/2022	27.01.2022 r.	uchwalenia miejscowego planu zagospodarowania przestrzennego gminy Nowe Miasto Lubawskie w obrębie geodezyjnym Radomno.	Uchwalono miejscowy plan zagospodarowania przestrzennego dla dz. nr ewidencyjny 86 w miejscowości Radomno
XXXVI/324/2022	27.01.2022 r.	uchwalenia miejscowego planu zagospodarowania przestrzennego gminy Nowe Miasto Lubawskie w obrębie geodezyjnym Lekarty.	Uchwalono miejscowy plan zagospodarowania przestrzennego dla dz. nr ewidencyjny 110/7 w miejscowości Lekarty
XXXVI/325/2022	27.01.2022 r.	odmowy dokonania wykładni autentycznej miejscowego planu zagospodarowania przestrzennego Gminy Nowe Miasto Lubawskie.	W związku z pismem Starostwa Powiatowego w Nowym Mieście Lubawskim z prośbą o dokonanie wykładni autentycznej miejscowego planu zagospodarowania przestrzennego stwierdzono, że przepisy prawa nie dają radzie gminy prawa do wydawania aktów normatywnych w zakresie wykładni prawa miejscowego jakim jest miejscowy plan zagospodarowania przestrzennego
XXXVI/326/2022	27.01.2022 r.	wyznaczenia miejsca do prowadzenia handlu w piątki i soboty przez rolników i ich	W związku z zapisami ustawy z dnia 29 października 2021 r. o ułatwieniach w prowadzeniu handlu w piątki

		domowników oraz określenia zasad prowadzenia handlu w piątki i soboty przez rolników i ich domowników w wyznaczonym miejscu.	i soboty przez rolników i ich domowników wyznaczono miejsca do handlu na terenie gminy.
XXXVI/327/2022	27.01.2022 r.	wyrażenia zgody na zawarcie porozumienia dotyczącego realizacji zadania publicznego w zakresie pomocy społecznej polegającego na objęciu wsparciem mieszkańców Gminy Nowe Miasto Lubawskie usługami opiekuńczymi i bytowymi w formie rodzinnego domu pomocy.	Uzgodniono z Gminą Ostróda możliwość objęcia mieszkańców Gminy Nowe Miasto Lubawskie wsparciem polegającym na świadczeniu usług opiekuńczych i bytowych w formie rodzinnego domu pomocy i wykonywaniu nadzoru nad świadczeniem tych usług dla mieszkańców Gminy Nowe Miasto Lubawskie w Rodzinnym Domu Pomocy „Leoniszki” w Samborowie.
XXXVII/328/2022	24.02.2022 r.	dokonania zmian w Wieloletniej Prognozie Finansowej Gminy Nowe Miasto Lubawskie na lata 2022-2034	Rada Gminy dokonała aktualizacji planowanych przedsięwzięć w celu zapewnienia prawidłowej realizacji zadań wieloletnich. W wyniku wprowadzonych zmian zwiększono deficyt budżetu Gminy na rok 2022 o kwotę 2 775 868,99 zł, a jako źródła pokrycia wskazano przychody pochodzące ze zwiększonego kredytu o kwotę 2 600 000,00 zł oraz z wolnych środków z lat ubiegłych w kwocie 175 868,99 zł.
XXXVII/329/2022	24.02.2022 r.	dokonania zmian w budżecie Gminy na 2022 rok	Wprowadzono zmiany polegające na dostosowaniu budżetu bieżącego roku do aktualnych potrzeb finansowych gminy. Szczegółowe sprawozdanie z wykonania budżetu za rok 2022 zostało przedstawione w Zarządzeniu nr 78/2023 Wójta Gminy Nowe Miasto Lubawskie z 30 marca 2023 roku.
XXXVII/330/2022	24.02.2022 r.	ustalenia wysokości ekwiwalentu pieniężnego dla członków ochotniczych straży pożarnych uczestniczących w działaniach ratowniczych lub szkoleniu pożarniczym	Niniejszą uchwałą Rada Gminy ustaliła wysokość ekwiwalentu pieniężnego dla członków OSP. Uchwała związana była z wejściem w życie z dniem 01.01.2022 rok ustawy o ochotniczych strażach pożarnych.

XXXVII/331/2022	24.02.2022 r.	nie wyrażenia zgody na wyodrębnienie funduszu sołeckiego w budżecie Gminy Nowe Miasto Lubawskie na 2023 rok	Niniejszą uchwałą Rada Gminy Nowe Miasto Lubawskie nie wyraziła zgody na wyodrębnienie w budżecie Gminy na 2023 rok funduszu sołeckiego.
XXXVII/332/2022	24.02.2022 r.	wyrażenia zgody na przekazanie w formie darowizny nieruchomości stanowiącej własność Gminy Nowe Miasto Lubawskie, położonej w obrębie geodezyjnym Radomno, na rzecz Powiatu Nowomiejskiego z przeznaczeniem na cele publiczne.	Przekazano w formie darowizny nieruchomości pod budowę obiektów i urządzeń transportu publicznego
XXXVII/333/2022	24.02.2022 r.	przyjęcia Gminnego Programu Osłonowego „Korpus Wsparcia Seniorów” w Gminie Nowe Miasto Lubawskie na 2022 rok	Program zakładał poprawę bezpieczeństwa osób starszych poprzez teleopiekę przez telefon z wykorzystaniem opasek dla seniorów,
XXXVIII/334/2022	29.03.2022 r.	dokonania zmian w budżecie Gminy na 2022 rok	Wprowadzono zmiany polegające na dostosowaniu budżetu bieżącego roku do aktualnych potrzeb finansowych gminy. Szczegółowe sprawozdanie z wykonania budżetu za rok 2022 zostało przedstawione w Zarządzeniu nr 78/2023 Wójta Gminy Nowe Miasto Lubawskie z 30 marca 2023 roku.
XXXVIII/335/2022	29.03.2022 r.	ustalenia wysokości ekwiwalentu pieniężnego przysługującego strażakom ratownikom ochotniczych straży pożarnych uczestniczących w działaniach ratowniczych, akcji ratowniczej, szkoleniu lub ćwiczeniu	Niniejszą uchwałą Rada Gminy ponownie ustaliła wysokość ekwiwalentu pieniężnego dla strażaków ratowników OSP, pozostawiając kwoty ekwiwalentu bez zmian jednakże doprecyzowując zapisy uchwały do nowej ustawy o ochotniczych strażach pożarnych.
XXXVIII/336/2022	29.03.2022 r.	przystąpienia do sporządzenia Strategii Rozwoju Gminy Nowe Miasto Lubawskie na lata 2023-2030 oraz określenia szczegółowego trybu i harmonogramu opracowania projektu strategii, w tym trybu konsultacji	Z uwagi na zmiany przepisów prawa podjęto decyzję o przygotowaniu strategii w oparciu o nowe wymogi ustawowe.

XXXVIII/337/2022	29.03.2022 r.	przyjęcia programu opieki nad zwierzętami bezdomnymi oraz zapobiegania bezdomności zwierząt na terenie Gminy Nowe Miasto Lubawskie w 2022 r	Coroczna uchwała mająca na celu opiekę i przeciwdziałanie bezdomności zwierząt. Łączny koszt realizacji zadania wyniósł 17 494,80zł
XXXVIII/338/2022	29.03.2022 r.	Gminnego Programu Profilaktyki i Rozwiązywania Problemów Alkoholowych oraz Przeciwdziałania Narkomanii na lata 2022-2025	Uchwała dotyczy programu wieloletniego, który będzie realizowany do 2025 roku.
XXXVIII/339/2022	29.03.2022 r.	zmiany regulaminu określającego wysokość stawek i szczegółowe warunki przyznawania dodatków do wynagrodzenia zasadniczego, szczegółowe warunki obliczania i wypłacania wynagrodzenia za godziny ponadwymiarowe i godziny doraźnych zastępstw oraz wysokość i warunki wypłacania nagród ze specjalnego funduszu nagród	Zmiana dotyczy zwiększenia dodatków motywacyjnych i funkcyjnych dla dyrektorów i wicedyrektorów szkół od 01 września 2022r roku.
XXXVIII/340/2022	29.03.2022 r.	zmiany "Programu współpracy Gminy Nowe Miasto Lubawskie z organizacjami pozarządowymi i innymi uprawnionymi podmiotami prowadzącymi działalność pożytku publicznego na 2022 rok".	Zmiana dotyczyła dodania zadania priorytetowego dotyczącego opieki wytchnieniowej dla członków rodzin lub opiekunów osób niepełnosprawnych.
XXXVIII/341/2022	29.03.2022 r.	uchwalenia Planu Gospodarki Niskoemisyjnej dla Gminy Nowe Miasto Lubawskie do 2025 roku.	Rada Gminy przyjęła Plan Gospodarki Niskoemisyjnej do 2025 r.
XXXVIII/342/2022	29.03.2022 r.	przystąpienia do sporządzenia miejscowego planu zagospodarowania przestrzennego gminy Nowe Miasto Lubawskie w obrębie geodezyjnym Skarlin (część działki 551).	Przystąpiono do sporządzania miejscowego planu zagospodarowania przestrzennego w obrębie Skarlin – nad Jeziorem Skarlińskim
XXXVIII/343/2022	29.03.2022 r.	zmiany uchwały nr XXXI/148/06 Rady Gminy Nowe Miasto Lubawskie z/s w Mszanowie z dnia 24 lutego 2006 r. w	Przystąpiono do zmiany zapisów miejscowego planu zagospodarowania przestrzennego w obrębie Bratian – przy rzece Wel w centrum wsi

		sprawie uchwalenia miejscowego planu zagospodarowania przestrzennego terenu zabudowy mieszkaniowej w miejscowości Bratian	
XXXVIII/344/2022	29.03.2022 r.	przystąpienia do sporządzenia miejscowego planu zagospodarowania przestrzennego gminy Nowe Miasto Lubawskie w obrębie geodezyjnym Radomno (działka 157/59 i część działki 157/50).	Przystąpiono do sporządzania miejscowego planu zagospodarowania przestrzennego w obrębie Radomno – działki położone w sąsiedztwie j. Radomno.
XXXVIII/345/2022	29.03.2022 r.	uchwalenia miejscowego planu zagospodarowania przestrzennego gminy Nowe Miasto Lubawskie w obrębie geodezyjnym Skarlin	Uchwalono miejscowy plan zagospodarowania przestrzennego dla działki o numerze ewidencyjnym 222/4 w miejscowości Skarlin.
XXXIX/346/2022	28.04.2022 r.	dokonania zmian w Wieloletniej Prognozie Finansowej Gminy Nowe Miasto Lubawskie na lata 2022-2034	Rada Gminy dokonała aktualizacji planowanych przedsięwzięć w celu zapewnienia prawidłowej realizacji zadań wieloletnich.
XXXIX/347/2022	28.04.2022 r.	dokonania zmian w budżecie Gminy na 2022 rok	Wprowadzono zmiany polegające na dostosowaniu budżetu bieżącego roku do aktualnych potrzeb finansowych gminy. Szczegółowe sprawozdanie z wykonania budżetu za rok 2022 zostało przedstawione w Zarządzeniu nr 78/2023 Wójta Gminy Nowe Miasto Lubawskie z 30 marca 2023 roku.
XXXIX/348/2022	28.04.2022 r.	zmiany uchwały w sprawie szczegółowych wymogów dotyczących Raportu o stanie Gminy Nowe Miasto Lubawskie	Zmieniono zapis dotyczący danych finansowych ujmowanych w Raporcie o stanie gminy poprzez usunięcie informacji o funduszu sołeckim.
XXXIX/349/2022	28.04.2022 r.	przekazania petycji według właściwości	Rada Gminy po zasięgnięciu opinii Komisji skarg, wniosków i petycji postanowiła przekazać petycję organowi właściwemu do jej rozpatrzenia Sejmikowi Województwa Warmińsko-Mazurskiego.
XXXIX/350/2022	28.04.2022 r.	rozpatrzenia skargi złożonej na Dyrektora Ośrodka Pomocy Społecznej Gminy Nowe Miasto Lubawskie z/s w Mszanowie	Rada Gminy Nowe Miasto Lubawskie uznała, że skarga na Dyrektora Ośrodka Pomocy Społecznej Gminy

			Nowe Miasto Lubawskie z/s w Mszanowie jest niezasadna.
XXXIX/351/2022	28.04.2022 r.	rozpatrzenia skargi złożonej na Dyrektora Szkoły Podstawowej w Jamielniku	Rada Gminy Nowe Miasto Lubawskie uznała, że skarga na Dyrektora Szkoły Podstawowej w Jamielniku jest niezasadna.
XXXIX/352/2022	28.04.2022 r.	uchwalenia regulaminu korzystania z Cmentarza Komunalnego w Gwiździnach.	Rada Gminy przyjęła uchwałę – Regulamin korzystania z Cmentarza Komunalnego w Gwiździnach
XXXIX/353/2022	28.04.2022 r.	wyrażenia zgody na oddanie w nieodpłatne użytkowanie nieruchomości położonych w obrębie geodezyjnym Jamielnik oraz Bagno	Oddanie w nieodpłatne użytkowanie Zakładowi Usług Komunalnych w Mszanowie Sp. z o.o. – teren biologicznej modułowej oczyszczalni ścieków.
XXXIX/354/2022	28.04.2022 r.	przyjęcia zadań z zakresu administracji rządowej, dotyczących utrzymania grobów i cmentarzy wojennych	Rada Gminy przyjęła zadanie z zakresu administracji rządowej, dotyczących utrzymania grobów i cmentarzy wojennych – utrzymanie grobów w Skarlinie i Jamielniku
XXXIX/355/2022	28.04.2022 r.	oceny aktualności studium uwarunkowań i kierunków zagospodarowania przestrzennego oraz miejscowych planów zagospodarowania przestrzennego gminy Nowe Miasto Lubawskie	Rada Gminy przyjęła uchwałę w sprawie oceny aktualności studium uwarunkowań i kierunków zagospodarowania przestrzennego oraz miejscowych planów zagospodarowania przestrzennego gminy Nowe Miasto Lubawskie
XXXIX/356/2022	28.04.2022 r.	przystąpienia do zmiany miejscowego planu zagospodarowania przestrzennego terenu zabudowy mieszkaniowej w miejscowości Bratian	Przystąpiono do zmiany zapisów mpzp w ob. Bratian – przy rzece Wel w centrum wsi, tym samym uchylając uchwałę nr XXXVII/343/2022 z dnia 29.03.2022 r.
XXXIX/357/2022	28.04.2022 r.	przystąpienia do zmiany miejscowego planu zagospodarowania przestrzennego Gminy Nowe Miasto Lubawskie w obrębie geodezyjnym Bratian	Przystąpiono do zmiany zapisów mpzp w ob. Bratian – działki położone pomiędzy sklepem DINO a cmentarzem w Bratianie
XXXIX/358/2022	28.04.2022 r.	udzielenia pomocy finansowej Powiatowi Nowomiejskiemu na realizację zadania „Przebudowa drogi powiatowej Nr 1299N gr. woj. (Brodnica) – Krotoszyny – Szwarcenowo – dr. pow. nr 1333N na	Rada Gminy Nowe Miasto Lubawskie udzieliła pomocy finansowej Powiatowi nowomiejskiemu na niemniejsze zadanie w wysokości 25 000,00 zł.

		odcinku Krotoszyny Wonna i drogi powiatowej Nr 1313N Iława – Karaś – dr. nr 1299N (Wonna)”. XL/359/2022	
	23.06.2022 r.	wotum zaufania dla Wójta Gminy Nowe Miasto Lubawskie	Wotum zaufania zostało Wójtowi Gminy Nowe Miasto Lubawskie udzielone.
	23.06.2022 r.	rozpatrzenia i zatwierdzenia sprawozdania finansowego Gminy Nowe Miasto Lubawskie wraz ze sprawozdaniem z wykonania budżetu za 2021 rok	Rozpatrzenie i zatwierdzenie sprawozdania finansowego wraz ze sprawozdaniem z wykonania budżetu jest obowiązkiem wynikającym z przepisów ustawy o finansach publicznych.
	23.06.2022 r.	absolutorium dla Wójta Gminy Nowe Miasto Lubawskie za 2021 rok	Udzielono Wójtowi Gminy absolutorium, stanowi ono potwierdzenie, że budżet gminy został wykonany w sposób zgodny z prawem.
	23.06.2022 r.	dokonania zmian w Wieloletniej Prognozie Finansowej Gminy Nowe Miasto Lubawskie na lata 2022-2034	Rada Gminy dokonała aktualizacji planowanych przedsięwzięć w celu zapewnienia prawidłowej realizacji zadań wieloletnich. W wyniku wprowadzonych zmian zwiększono deficyt budżetu Gminy na rok 2022 o kwotę 1 000 000,00 zł a jako źródła pokrycia wskazano przychody pochodzące ze zwiększonego kredytu.
	23.06.2022 r.	dokonania zmian w budżecie Gminy na 2022 rok	Wprowadzono zmiany polegające na dostosowaniu budżetu bieżącego roku do aktualnych potrzeb finansowych gminy. Szczegółowe sprawozdanie z wykonania budżetu za rok 2022 zostało przedstawione w Zarządzeniu nr 78/2023 Wójta Gminy Nowe Miasto Lubawskie z 30 marca 2023 roku.
	23.06.2022 r.	udzielenia pomocy finansowej w formie dotacji celowej Gminie Kurzętnik na realizację rocznego monitoringu poeksploatacyjnego składowiska odpadów komunalnych w Lipowcu	Umowa IRG.272.9.2022 z 04.04.2022 r. dotacja w kwocie 1 269,36 zł. Dotację rozliczono prawidłowo i w terminie

XL/365/2022	23.06.2022 r.	określenia średniej ceny jednostki paliwa w Gminie Nowe Miasto Lubawskie na rok szkolny 2022/2023	Uchwała ta określa średnią stawkę ceny jednostki paliwa w Gminie Nowe Miasto Lubawskie na rok szkolny 2022/2023 która jest niezbędna do wyliczenia zwrotu kosztów za dowożenie uczniów niepełnosprawnych przez rodziców/ opiekunów prawnych.
XL/366/2022	23.06.2022 r.	zmiany uchwały w sprawie zasad udzielania i rozmiaru obniżek tygodniowego obowiązkowego wymiaru godzin zajęć dyrektorom, wicedyrektorom w szkołach podstawowych i zespole szkół, zasad zwalniania od obowiązku realizacji tygodniowego obowiązkowego wymiaru godzin zajęć dydaktycznych, wychowawczych i opiekuńczych oraz ustalenia tygodniowego obowiązkowego wymiaru godzin zajęć nauczycieli zatrudnionych w podległych placówkach oświatowych, dla których organem prowadzącym jest Gmina Nowe Miasto Lubawskie	Zmiana dotyczy określenia tygodniowego obowiązkowego wymiaru godzin dla psychologów.
XL/367/2022	23.06.2022 r.	uchwalenia miejscowego planu zagospodarowania przestrzennego gminy Nowe Miasto Lubawskie w obrębie geodezyjnym Gwiździny	Rada Gminy uchwaliła miejscowy plan zagospodarowania przestrzennego dla działki nr ewidencyjny 102/16 w obrębie Gwiździny
XL/368/2022	23.06.2022 r.	uchwalenia miejscowego planu zagospodarowania przestrzennego gminy Nowe Miasto Lubawskie w obrębie geodezyjnym Lekarty	Rada Gminy uchwaliła miejscowy plan zagospodarowania przestrzennego dla działki nr ewidencyjny 110/7 w obrębie Lekarty (po rozstrzygnięciu nadzorczym Wojewody)
XLI/369/2022	11.08.2022 r.	dokonania zmian w Wieloletniej Prognozie Finansowej Gminy Nowe Miasto Lubawskie na lata 2022-2034	Rada Gminy dokonała aktualizacji planowanych przedsięwzięć w celu zapewnienia prawidłowej realizacji zadań wieloletnich.

XLI/370/2022	11.08.2022 r.	dokonania zmian w budżecie Gminy na 2022 rok	Wprowadzono zmiany polegające na dostosowaniu budżetu bieżącego roku do aktualnych potrzeb finansowych gminy. Szczegółowe sprawozdanie z wykonania budżetu za rok 2022 zostało przedstawione w Zarządzeniu nr 78/2023 Wójta Gminy Nowe Miasto Lubawskie z 30 marca 2023 roku.
XLI/371/2022	11.08.2022 r.	zmiany uchwały w sprawie ustalenia wysokości diet dla sołtysów i zwrotu kosztów podróży służbowych na terenie kraju	Zmieniono zapisy dotyczące zmniejszenia diety w związku z nieobecnością na posiedzeniu komisji.
XLI/372/2022	11.08.2022 r.	przyjęcia Gminnego Programu Opieki Nad Zabytkami Gminy Nowe Miasto Lubawskie na lata 2022 – 2025	Rada Gminy przyjęła Gminny Program Opieki nad Zabytkami dla gminy na lata 2022-2025
XLI/373/2022	11.08.2022 r.	udzielenia pomocy finansowej Powiatowi Nowomiejskiemu na realizację zadania "Przebudowa drogi powiatowej Nr 1246 polegająca na budowie chodnika w msc. Skarlin".	Rada Gminy Nowe Miasto Lubawskie udzieliła pomocy finansowej Powiatowi nowomiejskiemu na niemniejsze zadanie w wysokości 12 000,00 zł. W wyniku rozliczenia dotacji ostateczny koszt gminy wyniósł 10 440,61 zł
XLI/374/2022	11.08.2022 r.	likwidacji wydzielonego rachunku dochodów w jednostkach budżetowych Gminy Nowe Miasto Lubawskie	W związku z przekazaniem zadań związanych z prowadzeniem kuchni w Zespole Szkół w Bratianie zewnętrznemu podmiotowi zlikwidowano wydzielony rachunek bankowy, utworzony na podstawie art. 223 ustawy o finansach publicznych utworzony przede wszystkim do ewidencjonowania wpłat za obiady oraz zakupu produktów żywnościowych.
XLI/375/2022	11.08.2022 r.	zmiany uchwały w sprawie zasad udzielania i rozmiaru obniżek tygodniowego obowiązkowego wymiaru godzin zajęć dyrektorom, wicedyrektorom w szkołach podstawowych i zespole szkół, zasad zwalniania od obowiązku realizacji tygodniowego obowiązkowego wymiaru	Zmiana dotyczy określenia tygodniowego obowiązkowego wymiaru godzin dla psychologów.

		godzin zajęć dydaktycznych, wychowawczych i opiekuńczych oraz ustalenia tygodniowego obowiązkowego wymiaru godzin zajęć nauczycieli zatrudnionych w podległych placówkach oświatowych, dla których organem prowadzącym jest Gmina Nowe Miasto Lubawskie	
XLII/376/2022	11.08.2022 r.	przekazania petycji według właściwości	Rada Gminy po zasięgnięciu opinii Komisji skarg, wniosków i petycji postanowiła przekazać petycję organowi właściwemu do jej rozpatrzenia Ministerstwu Finansów.
XLII/377/2022	29.09.2022 r.	dokonania zmian w Wieloletniej Prognozie Finansowej Gminy Nowe Miasto Lubawskie na lata 2022-2034	Rada Gminy dokonała aktualizacji planowanych przedsięwzięć w celu zapewnienia prawidłowej realizacji zadań wieloletnich. W wyniku wprowadzonych zmian zmniejszono deficyt budżetu o 4 000 000,00 zł, a tym samym o taką samą kwotę zmniejszono planowany do zaciągnięcia kredyt.
XLII/378/2022	29.09.2022 r.	dokonania zmian w budżecie Gminy na 2022 rok	Wprowadzono zmiany polegające na dostosowaniu budżetu bieżącego roku do aktualnych potrzeb finansowych gminy. Szczegółowe sprawozdanie z wykonania budżetu za rok 2022 zostało przedstawione w Zarządzeniu nr 78/2023 Wójta Gminy Nowe Miasto Lubawskie z 30 marca 2023 roku.
XLII/379/2022	29.09.2022 r.	zmiany regulaminu określającego wysokość stawek i szczegółowe warunki przyznawania dodatków do wynagrodzenia zasadniczego, szczegółowe warunki obliczania i wypłacania wynagrodzenia za godziny ponadwymiarowe i godziny doraźnych zastępstw oraz wysokość i warunki	Zmiana dotyczy wprowadzenia w regulaminie wynagradzania dodatku funkcyjnego dla mentora zgodnie ze zmianą przepisów dotyczącą awansu nauczycieli.

		wypłacania nagród ze specjalnego funduszu nagród	
XLII/380/2022	29.09.2022 r.	ustalenia wysokości diet oraz zwrotu kosztów podróży służbowych radnych Rady Gminy Nowe Miasto Lubawskie	Wprowadzono nową uchwałę o wysokości diet oraz zwrotu kosztów podróży radnych.
XLIII/381/2022	27.10.2022 r.	dokonania zmian w budżecie Gminy na 2022 rok	Wprowadzono zmiany polegające na dostosowaniu budżetu bieżącego roku do aktualnych potrzeb finansowych gminy. Szczegółowe sprawozdanie z wykonania budżetu za rok 2022 zostało przedstawione w Zarządzeniu nr 78/2023 Wójta Gminy Nowe Miasto Lubawskie z 30 marca 2023 roku.
XLIII/382/2022	27.10.2022 r.	określenia wysokości stawek podatku od nieruchomości	Dostosowanie stawek podatku od nieruchomości na dany rok.
XLIII/383/2022	27.10.2022 r.	określenia stawek podatku od środków transportowych.	Dostosowanie stawek podatku od środków transportowych na dany rok.
XLIII/384/2022	27.10.2022 r.	poboru podatku od nieruchomości, rolnego i leśnego w drodze inkasa, wyznaczenia inkasentów oraz ustalenia wynagrodzenia za inkaso	Uchwała określa zasady poboru podatków w drodze inkasa, wyznacza inkasentów oraz określa wynagrodzenia za inkaso.
XLIII/385/2022	27.10.2022 r.	ustalenia wysokości diet dla sołtysów i zwrotu kosztów podróży	Wprowadzono nową uchwałę dotyczące wysokości diet oraz zwrotu kosztów podróży sołtysów.
XLIII/386/2022	27.10.2022 r.	"Programu współpracy Gminy Nowe Miasto Lubawskie z organizacjami pozarządowymi i innymi uprawnionymi podmiotami prowadzącymi działalność pożytku publicznego na 2023 rok".	Uchwała dotyczy rocznego programu współpracy, którego realizacja nastąpi w okresie od 1 stycznia do 31 grudnia 2023 roku.
XLIII/387/2022	27.10.2022 r.	rozpatrzenia skargi na Wójta Gminy Nowe Miasto Lubawskie z dnia 31 sierpnia 2022 roku	Rada Gminy Nowe Miasto Lubawskie uznała skargę na Wójta Gminy Nowe Miasto Lubawskie za niezasadną.
XLIII/388/2022	27.10.2022 r.	przystąpienia do sporządzenia miejscowego planu zagospodarowania przestrzennego	Przystąpiono do zmiany miejscowego planu zagospodarowania przestrzennego w obrębie Skarlin –

		gminy Nowe Miasto Lubawskie w obrębie geodezyjnym Skarlin (działka 241)	działka położona przy drodze gminnej w m. Skarlin, nieopodal j. Skarlińskiego.
XLIII/389/2022	27.10.2022 r.	przekazania nieruchomości w zarząd Sołectwa Lekarty	Przekazanie Sołectwu Lekarty w zarząd i korzystanie nieruchomości oznaczonej działką ewidencyjną nr 144/1 o powierzchni 0,10 ha, obręb geodezyjny Lekarty - wykorzystywana jako parking i miejsce spotkań integracyjnych.
XLIV/390/2022	24.11.2022 r.	dokonania zmian w budżecie Gminy na 2022 rok	Wprowadzono zmiany polegające na dostosowaniu budżetu bieżącego roku do aktualnych potrzeb finansowych gminy. Szczegółowe sprawozdanie z wykonania budżetu za rok 2022 zostało przedstawione w Zarządzeniu nr 78/2023 Wójta Gminy Nowe Miasto Lubawskie z 30 marca 2023 roku.
XLIV/391/2022	24.11.2022 r.	zmieniająca uchwałę w sprawie organizacji wspólnej obsługi administracyjnej i finansowej jednostek organizacyjnych zaliczonych do sektora finansów publicznych, dla których organem prowadzącym jest Gmina Nowe Miasto Lubawskie	Niniejsza uchwała rozszerza dotychczasową wspólną obsługę finansową jednostek budżetowych o Ośrodek Pomocy Społecznej Gminy Nowe Miasto Lubawskie.
XLIV/392/2022	24.11.2022 r.	zasad i trybu korzystania z hali targowej w Bratianie "Mój Rynek".	W związku z nowo powstałym obiektem należało ustalić zasady korzystania z obiektu – uchwała uchylona przez Nadzór Wojewody.
XLIV/393/2022	24.11.2022 r.	zasad i trybu korzystania z zaplecza sportowego przy boisku sportowym w Radomnie.	W związku z nowo powstałym obiektem należało ustalić zasady korzystania z obiektu - uchwała uchylona przez Nadzór Wojewody.
XLIV/394/2022	24.11.2022 r.	nadania nazwy ulicom w miejscowości Nawra	Na wniosek mieszkańców w celu usprawnienia komunikacji wprowadzono nazwy ulic w całej miejscowości Nawra.
XLIV/395/2022	24.11.2022 r.	zmiany Gminnego Programu Profilaktyki i Rozwiązywania Problemów Alkoholowych	Uchwała była konieczna ze względu na potrzebę zmian w budżecie gminy, środki zostały przeznaczone na działania profilaktyczne.

		oraz Przeciwdziałania Narkomanii na lata 2022-2025	
XLIV/396/2022	24.11.2022 r.	ustalenia stawki za 1 km przebiegu pojazdu, uwzględnianej przy obliczaniu zwrotu rodzicom kosztów przewozu dzieci, młodzieży, uczniów oraz rodziców	Zmianie uległ sposób obliczania kosztów zwrotu przysługującego rodzicom uczniów niepełnosprawnych. W świetle nowych regulacji, rada gminy ustala stawkę za 1 km przebiegu pojazdu, przy czym stawka nie może być niższa niż określona w przepisach wydanych na podstawie art. 34a ust. 2 ustawy z 6.09.2001 r. o transporcie drogowym.
XLV/397/2022	22.12.2022 r.	uchwalenia Wieloletniej Prognozy Finansowej Gminy Nowe Miasto Lubawskie na lata 2023-2034	Rada Gminy przyjęła Wieloletnią Prognozę Finansową na lata 2023-2034. Wieloletnia Prognoza Finansowa prezentuje główne wielkości budżetowe, zarówno po stronie dochodów i wydatków oraz przychodów i rozchodów budżetu z uwzględnieniem długu zaciągniętego oraz planowanego do zaciągnięcia.
XLV/398/2022	22.12.2022 r.	uchwalenia budżetu Gminy Nowe Miasto Lubawskie na 2023 rok	Rada Gminy przyjęła budżet na rok 2023. Gospodarka finansowa Gminy prowadzona będzie zgodnie z uchwalonym budżetem.
XLV/399/2022	22.12.2022 r.	dokonania zmian w Wieloletniej Prognozie Finansowej Gminy Nowe Miasto Lubawskie na lata 2022-2034	Rada Gminy dokonała aktualizacji planowanych przedsięwzięć w celu zapewnienia prawidłowej realizacji zadań wieloletnich.
XLV/400/2022	22.12.2022 r.	dokonania zmian w budżecie Gminy na 2022 rok	Wprowadzono zmiany polegające na dostosowaniu budżetu bieżącego roku do aktualnych potrzeb finansowych gminy. Szczegółowe sprawozdanie z wykonania budżetu za rok 2022 zostało przedstawione w Zarządzeniu nr 78/2023 Wójta Gminy Nowe Miasto Lubawskie z 30 marca 2023 roku.
XLV/401/2022	22.12.2022 r.	planu pracy Rady Gminy Nowe Miasto Lubawskie na 2023 rok	Rada Gminy ustaliła plan pracy Rady Gminy Nowe Miasto Lubawskie na 2023 rok.
XLV/402/2022	22.12.2022 r.	planu pracy Komisji Gospodarki i Infrastruktury Rady Gminy Nowe Miasto Lubawskie na 2023 rok	Rada Gminy ustaliła plan pracy Komisji Gospodarki i Infrastruktury Rady Gminy Nowe Miasto Lubawskie na 2022 rok.

XLV/403/2022	22.12.2022 r.	planu pracy Komisji Rolno-Środowiskowej Rady Gminy Nowe Miasto Lubawskie na 2023 rok	Rada Gminy ustaliła plan pracy Komisji Rolno-Środowiskowej Rady Gminy Nowe Miasto Lubawskie na 2022 rok.
XLV/404/2022	22.12.2022 r.	planu pracy Komisji Społecznej Rady Gminy Nowe Miasto Lubawskie na 2023 rok	Rada Gminy ustaliła plan pracy Komisji Społecznej Rady Gminy Nowe Miasto Lubawskie na 2022 rok.
XLV/405/2022	22.12.2022 r.	zatwierdzenia planu pracy Komisji Rewizyjnej Rady Gminy Nowe Miasto Lubawskie na 2023 rok	Rada Gminy zatwierdziła plan pracy Komisji Rewizyjnej Rady Gminy Nowe Miasto Lubawskie na 2023 rok.
XLV/406/2022	22.12.2022 r.	skargi na Wójta Gminy Nowe Miasto Lubawskie z dnia 10 listopada 2022 roku	Rada Gminy Nowe Miasto Lubawskie uznała skargę na Wójta Gminy Nowe Miasto Lubawskie za niezasadną.
XLV/407/2022	22.12.2022 r.	wniosku o unieważnienie wyborów sołtysa wsi Nowy Dwór Bratiański oraz o doprowadzenie zapisów Statutu sołectwa Nowy Dwór do zgodności z prawem	Rada Gminy uznała, że wniosek dotyczący unieważnienia wyborów sołtysa wsi Nowy Dwór Bratiański oraz doprowadzenia zapisów Statutu sołectwa Nowy Dwór do zgodności z prawem nie zasługuje na uwzględnienie.
XLV/408/2022	22.12.2022 r.	zmieniająca uchwałę w sprawie nadania nazwy ulicom w miejscowości Nawra	Nastąpiło sprostowanie oczywistej pomyłki pisarskiej w numerze działki.
XLV/409/2022	22.12.2022 r.	uchwalenia miejscowego planu zagospodarowania przestrzennego gminy Nowe Miasto Lubawskie w obrębie geodezyjnym Radomno (działka 569/1)	Rada Gminy uchwaliła miejscowy plan zagospodarowania przestrzennego dla działki 569/1 w obrębie Radomno – pod zabudowę mieszkaniową.
XLV/410/2022	22.12.2022 r.	uchwalenia zmiany miejscowego planu zagospodarowania przestrzennego gminy Nowe Miasto Lubawskie w obrębie geodezyjnym Bratian	Rada Gminy uchwaliła zmianę zapisów miejscowego planu zagospodarowania przestrzennego w obrębie Bratian – działki położone pomiędzy sklepem DINO a cmentarzem w Bratianie.
XLV/411/2022	22.12.2022 r.	przystąpienia do sporządzenia miejscowego planu zagospodarowania przestrzennego gminy Nowe Miasto Lubawskie w obrębach geodezyjnych Jamielnik (działki 294/7	Przystąpiono do sporządzenia miejscowego planu zagospodarowania przestrzennego w obrębie Lekarty oraz Jamielnik – działki położone nad jeziorem Studa.

		i 299/2) i Lekarty (działki 110/13, 110/14, 110/15, 110/16 i 110/17)	
XLV/412/2022	22.12.2022 r.	przystąpienia do sporządzenia miejscowego planu zagospodarowania przestrzennego gminy Nowe Miasto Lubawskie w obrębie geodezyjnym Skarlin (działka 544/1)	Przystąpiono do sporządzenia miejscowego planu zagospodarowania przestrzennego w obrębie Skarlin – nad Jeziorem Skarlińskim.
XLV/413/2022	22.12.2022 r.	przystąpienia do sporządzenia miejscowego planu zagospodarowania przestrzennego gminy Nowe Miasto Lubawskie w obrębie geodezyjnym Nowy Dwór (część działki 133/8)	Przystąpiono do sporządzenia miejscowego planu zagospodarowania przestrzennego w obrębie Nowy Dwór – nad Jeziorem Skarlińskim.
XLV/414/2022	22.12.2022 r.	przystąpienia do sporządzenia miejscowego planu zagospodarowania przestrzennego gminy Nowe Miasto Lubawskie w obrębie geodezyjnym Bratian (działka 167/36)	Przystąpiono do sporządzenia miejscowego planu zagospodarowania przestrzennego w obrębie Bratian w miejscowości Łąki Bratiańskie.
XLV/415/2022	22.12.2022 r.	ustalenia zasad i trybu korzystania z budynku zaplecza sportowego przy boisku sportowym w Radomnie	W związku z nowo powstałym obiektem należało ustalić zasady korzystania z obiektu.
XLV/416/2022	22.12.2022 r.	zmiany uchwały NR XVI/125/2020 Rady Gminy Nowe Miasto Lubawskie z dnia 27 lutego 2020 r. w sprawie uchwalenia Regulaminu utrzymania czystości i porządku na terenie Gminy Nowe Miasto Lubawskie	Zmiana ustawy obligowała Rady Gminy do zmiany regulaminów
XLV/417/2022	22.12.2022 r.	określenia górnych stawek opłat ponoszonych przez właścicieli nieruchomości za usługi opróżniania zbiorników bezodpływowych i transportu nieczystości ciekłych na terenie gminy Nowe Miasto Lubawskie	Zmiana ustawy obligowała Rady Gminy do wprowadzenia stawek za opróżnianie i transport nieczystości ciekłych z osadników przydomowych oczyszczalni ścieków.
XLV/418/2022	22.12.2022 r.	ustalenia szczegółowych warunków przyznawania i odpłatności za usługi	Uchwała dotyczyła ustalenia kosztu jednej godziny usług opiekuńczych na 2023 r.

		opiekuńcze i specjalistyczne usługi opiekuńcze, z wyłączeniem specjalistycznych usług opiekuńczych dla osób z zaburzeniami psychicznymi oraz szczególnych warunków częściowego lub całkowitego zwolnienia od opłat i trybu ich pobierania	
--	--	---	--