

UCHWAŁA NR XXVII/130/05
Rady Gminy Nowe Miasto Lubawskie z/s w Mszanowie
z dnia 12 lipca 2005r.

w sprawie zatwierdzenia planu rozwoju miejscowości Pacóltowo

Na podstawie art. 18 ust. 2 pkt 6 ustawy z dnia 8 marca 1990r. o samorządzie gminnym (Dz.U. z 2001r. Nr 142, poz. 1591 ze zm.),

Rada Gminy

uchwała:

§ 1. Zatwierdzić plan rozwoju miejscowości Pacóltowo w brzmieniu załącznika do niniejszej uchwały.

§ 2. Wykonanie uchwały powierzyć Wójtowi Gminy.

§ 3. Uchwała wchodzi w życie z dniem podjęcia.

Przewodniczący Rady Gminy

mgr inż. Roman Brzeski

PLAN ROZWOJU MIEJSCOWOŚCI Pacóltowo



GMINA NOWE MIASTO LUBAWSKIE

2005

SPIS TREŚCI

1. Wprowadzenie	4
2. Powiązanie projektów z innymi działaniami realizowanymi na terenie gminy/powiatu/województwa	4
3. Obszar i czas realizacji Planu Rozwoju Miejscowości	9
4. Ogólna charakterystyka miejscowości	10
4.1. Położenie, powierzchnia.	10
4.2. Historia.....	12
5. Analiza zasobów miejscowości	12
5.1. Środowisko przyrodnicze.....	12
5.2. Inwentaryzacja zasobów społecznych	14
a) ludność	14
b) rynek pracy	16
c) bezrobocie	17
d) obsługa ludności	21
e) dziedzictwo kulturowe i turystyka.....	21
f) zagospodarowanie przestrzenne	24
g) uwarunkowania ochrony środowiska naturalnego	24
5.3. Infrastruktura techniczna	24
6. Analiza SWOT miejscowości Pacółtowo	27
7. Wizja rozwoju wsi	29
8. Realizacja projektu i działań	32
9. Charakterystyka zadania inwestycyjnego	33
9.1. Opis robót oraz sposób wykonania.....	34
9.2. Zbiorcze zestawienie kosztów inwestycji.....	34
9.3 Harmonogram realizacji projektu.....	36

1. Wprowadzenie

Plan Rozwoju Miejscowości Pacółtowo jest dokumentem, obejmującym główne kierunki rozwoju miejscowości. Jego celem jest pobudzenie i stymulowanie współpracy środowisk lokalnych na rzecz zrównoważonego rozwoju społeczno – gospodarczego, zachęcanie do nowych form aktywności gospodarczej, zapobieganie peryferyzacji miejscowości Pacółtowo, a także tworzenie poczucia więzi mieszkańców ze swoją miejscowością.

Jest to dokument niezbędny w przypadku chęci skorzystania ze wsparcia w ramach Sektorowego Programu Operacyjnego „Restrukturyzacja i modernizacja sektora żywnościowego oraz rozwój obszarów wiejskich, 2004-2006” w ramach priorytetu II „Zrównoważony rozwój obszarów wiejskich” działania 2.3 „Odnowa wsi oraz zachowanie i ochrona dziedzictwa kulturowego”. Plan Rozwoju Miejscowości Pacółtowo służy do określenia kierunków rozwoju miejscowości oraz wyznacza zadanie priorytetowe do realizacji.

Niniejszy dokument został przygotowany zgodnie z wytycznymi zawartymi w rozporządzeniu Ministra Rolnictwa i Rozwoju Wsi w sprawie trybu składania i wzoru wniosku o dofinansowanie realizacji projektu w zakresie działania 2.3 i został przyjęty uchwałą Zebrania Wiejskiego miejscowości Pacółtowo oraz uchwałą Rady Gminy Nowe Miasto Lubawskie.

2. Powiązanie projektów z innymi działaniami realizowanymi na terenie

gminy/powiatu/województwa

Plan Rozwoju Miejscowości jest dokumentem programowym, który integruje potrzeby społeczności lokalnej w zakresie ładu kulturowo – ekologicznego, społecznego, gospodarczo – infrastrukturalnego. W swoich ustaleniach bazuje na dokumentach i programach planistycznych będących podstawą polityki regionalnej zarówno na poziomie krajowym, wojewódzkim jak i powiatowym. Zgodność Planu Rozwoju Miejscowości ze strategicznymi dokumentami planistycznymi jest warunkiem koniecznym jego skutecznej realizacji.

Ø Dokumenty lokalne

Plan Rozwoju Lokalnego Gminy Nowe Miasto Lubawskie

Plan Rozwoju Miejscowości Pacółtowo wpisuje się w Plan Rozwoju Lokalnego Gminy Nowe Miasto Lubawskie, który szereguje cele rozwoju gminy w trzech Priorytetach:

Priorytet I: Poprawa zagospodarowania infrastrukturalnego obszaru gminy

Priorytet II: Poprawa zagospodarowania w infrastrukturę społeczną obszaru powiatu

Priorytet III: Rozwój Zasobów Ludzkich

Do najważniejszych celów cząstkowych PRL należą:

1. Budowa i modernizacja urządzeń do odprowadzania i oczyszczania ścieków,

2. Budowa i modernizacja urządzeń do zaopatrzenia w wodę i poboru wody,

3. Budowa i modernizacja dróg gminnych

4. Wprowadzenie kompleksowego systemu gospodarki odpadami

5. Kompleksowe uzbrojenie terenu pod inwestycje

6. Budowa i modernizacja gminnej bazy kulturalnej

7. Budowa i modernizacja gminnej bazy turystycznej

8. Budowa i modernizacja gminnej bazy edukacyjnej

Zadania ujęte w Planie Rozwoju Miejscowości Pacóftowo w głównej mierze wpisują się w cele 1 i 6 Planu Rozwoju Lokalnego Gminy.

Strategia Rozwoju Nowe Miasto Lubawskie oraz gminy Nowe Miasto Lubawskie i Kurzętnik

Strategia Rozwoju została uchwalona przez wspólne posiedzenie Rad: Miasta i Gmin, które strategią tworzyły w dniu 16 czerwca 1998 r.

Strategia określa misję obszaru jako:

„Ziemia Nowomiejska integruje dla tworzenia nowych miejsc pracy, a także ochrony środowiska, wzrostu wykształcenia, bezpieczeństwa i zdrowia mieszkańców”.

Wizję obszaru natomiast (w perspektywie roku 2010 i dalszej) można określić w następujący sposób:

Grupa odniesienia	Treść pożądanego stanu obszaru dla grupy odniesienia
Mieszkańcy obszaru	1. Praca i mieszkanie dla każdego 2. Powszechny dostęp do edukacji, kultury i sportu
Władze samorządowe	1. Wykształcone, komunikatywne władze o dużym autorytecie i poparciu społecznym 2. Operatywni liderzy
Przedsiębiorcy i inwestorzy	1. Pełna infrastruktura techniczna „pod inwestycje” 2. Stabilne zasady inwestowania 3. Odpowiednio wykształcone zasoby pracy
Rolnicy	1. Wieś wielofunkcyjna 2. Pełna specjalizacja i wysoka towarowość produkcji rolnej 3. Zróżnicowane formy własnościowe gospodarstw rolnych i spółdzielni

Cele strategiczne określone dla realizacji powyższych założeń przedstawiają się w następujący sposób:

I. Praca

II. Wzrost dochodów ludności

- Miejsca pracy w nowych działalnościach gospodarczych
- Wzrost liczby miejsc pracy w istniejących zakładach poza rolnictwem
- Większe dochody właścicieli i pracowników istniejących zakładów
- Większe dochody w rolnictwie
- Znacząco większe dochody z turystyki

Strategia Rozwoju Powiatu Nowomiejskiego

Realizacja celów Planu Rozwoju Miejscowości Pacółtowo wynika z założeń zawartych w Strategii Rozwoju Powiatu Nowomiejskiego.

Cel strategiczny rozwoju powiatu został sformułowany jako:

Zrównoważony rozwój gospodarczy i społeczny powiatu,

natomiast cel nadrzędny to:

Zapewnienie dobrobytu rodzin, ich rozwoju intelektualnego, umocnienie ich samodzielności materialnej oraz poczucie bezpieczeństwa.

Cele operacyjne poprzez realizację, których nastąpi realizacja celu strategicznego i nadrzędnego sformułowano następująco:

- Dobra infrastruktura techniczna
- Dobrze rozwinięta przedsiębiorczość
- Dobrze rozwinięty przemysł
- Rentowne rolnictwo
- **Zdrowe społeczeństwo**
- Zlikwidowanie barier dla osób niepełnosprawnych
- **Turystyka – ważnym źródłem dochodów mieszkańców powiatu**
- Godziwe dochody ludności wiejskiej na terenie byłych PGR-ów
- Dobry system oświaty
- Dochody powiatu na optymalnym poziomie

Zadania przewidziane do realizacji w Planie Rozwoju Miejscowości Pacółtowo wpłyną na prawidłowy rozwój społeczeństwa miejscowości oraz staną się przykładem do naśladowania dla innych miejscowości, gmin jak i powiatu.

Program ochrony środowiska

Celem strategicznym, czyli misją powiatu nowomiejskiego, a więc i gmin wchodzących w jego skład, jest :

„Proekologiczny rozwój powiatu – działanie w kierunku osiągnięcia wysokiej świadomości ekologicznej społeczeństwa, zachowania walorów środowiskowych, krajobrazowych i przyrodniczych oraz pełna kontrola przestrzegania przepisów w zakresie ochrony środowiska i przyrody, zmierzające do osiągnięcia pozycji lidera w województwie w zakresie czynnej ochrony środowiska”.

Zadania przedstawione w harmonogramie Planu wynikają bezpośrednio z zapisów Programu Ochrony Środowiska Województwa Warmińsko-Mazurskiego na lata 2003-2006 z uwzględnieniem perspektywy na lata 2007-2010, Programu Ochrony Środowiska Powiatu Nowomiejskiego, Planu Rozwoju Lokalnego Gminy Nowe Miasto Lubawskie, Planu Strategicznego Obszaru Lokalnego miejscowości Nowe Miasto Lubawskie oraz gmin Kurzętnik i Nowe Miasto Lubawskie, a także diagnozy stanu środowiska w gminie Nowe Miasto Lubawskie.

Cele główne Planu:

1. Wzrost świadomości ekologicznej,
2. Zagospodarowanie przestrzenne uwzględniające wymogi ochrony środowiska, przyrody i krajobrazu,
3. Ochrona ekosystemów wodnych,
4. Ochrona jakości wód,
- 5. Rozwój turystyki nie zagrażający stanowi środowiska,**
6. Dobry stan atmosfery,
7. Ochrona przyrody, bioróżnorodności i puli genowych,
8. Ochrona gleb przed degradacją,
9. Optymalna lesistość,
10. Racjonalne wykorzystanie zasobów naturalnych, materiałów i energii.

Zadania przewidziane do realizacji w Planie Rozwoju Miejscowości Pacóltowo są zgodne i wynikają z celów Planu Ochrony Środowiska.

Ø Dokumenty regionalne

„Strategia rozwoju społeczno – gospodarczego województwa warmińsko – mazurskiego”

Strategia Rozwoju Powiatu Nowomiejskiego oraz Plan Rozwoju Lokalnego Gminy muszą być spójne z ustaleniami dokumentów programowych na poziomie regionalnym. Ich cele, a co za tym idzie – zadania przewidziane do wdrożenia, wynikają z wytycznych „Strategii rozwoju społeczno – gospodarczego województwa warmińsko – mazurskiego” oraz „Planu zagospodarowania przestrzennego województwa”.

„Strategia rozwoju społeczno – gospodarczego województwa warmińsko – mazurskiego” jako cel nadrzędny stawia „rozwój Warmii i Mazur na rzecz spójności ekonomicznej, społecznej i przestrzennej w jednoczącej się Europie”. Cele strategiczne sformułowano w ośmiu obszarach rozwoju, przyjętych jako priorytetowe dla województwa warmińsko - mazurskiego: wspieranie przedsiębiorczości, edukacja, infrastruktura techniczna, restrukturyzacja obszarów wiejskich, rozwój turystyki, atrakcyjność zamieszkania, środowisko przyrodnicze, dziedzictwo i kultura.

„Plan zagospodarowania przestrzennego województwa warmińsko – mazurskiego”

Natomiast „Plan zagospodarowania przestrzennego województwa warmińsko – mazurskiego” za cel nadrzędny przyjmuje „ukształtowanie rozwoju przestrzennego województwa tak, by było to atrakcyjne, przyjazne i wyjątkowe miejsce zamieszkania, wypoczynku oraz rozwoju społeczno-gospodarczego w kraju i Europie.” W ustaleniach Planu zawarte są zadania o znaczeniu krajowym (zadania rządowe), regionalnym, ponadlokalnym.

Dokumenty planistyczne na poziomie regionalnym muszą być zgodne z Koncepcją Polityki Przestrzennego Zagospodarowania Kraju. To opracowanie zawiera zadania o charakterze rządowym, regionalnym i ponadlokalnym planowane do wdrożenia. Ich ogólny zarys przekłada się na uszczegółowienie w dokumentach planistycznych niższych rzędów.

Spójność dokumentów planistycznych wszystkich rzędów ma zapewnić zrównoważony rozwój naszego kraju we wszystkich dziedzinach życia.

Ø Dokumenty krajowe

Narodowa Strategia Rozwoju Regionalnego

Strategia za cel strategiczny przyjmuje tworzenie warunków wzrostu konkurencyjności regionów oraz przeciwdziałanie marginalizacji niektórych obszarów w taki sposób, aby sprzyjać długofalowemu rozwojowi gospodarczemu kraju, jego spójności ekonomicznej, społecznej i

terytorialnej oraz integracji z Unią Europejską. Cel ten zostanie osiągnięty poprzez koncentrację interwencji państwa w kilku priorytetach polityki rozwoju regionalnego:

- A. Rozbudowa i modernizacja infrastruktury służącej wzmocnieniu konkurencyjności regionów,
- B. Restrukturyzacja bazy ekonomicznej regionów i tworzenie warunków jej dywersyfikacji,
- C. Rozwój zasobów ludzkich,
- D. Wsparcie obszarów wymagających aktywizacji i zagrożonych marginalizacją,
- E. Rozwój współpracy regionów.

Tak zdefiniowane priorytety wynikają z przeprowadzonej analizy sytuacji społeczno-gospodarczej charakteryzującej regiony naszego kraju. Znaczne obszary Polski zagrożone są zjawiskami trwałej peryferyzacji i marginalizacji dużych grup społecznych. W szczególności dotyczy to obszarów Polski wschodniej i południowo-wschodniej o charakterze rolniczym, na których ułomna i słabo rozwinięta sieć miejska nie spełnia żadnej roli aktywizującej, popegeerowskich obszarów Polski północnej, niektórych dzielnic największych miast, głównie o charakterze robotniczym, oraz szeregu miast o jedynej dotychczas funkcji miastotwórczej, którą stanowiły zakłady przemysłowe.

Wspólnymi cechami tych obszarów są utrzymujące się długotrwałe bezrobocie, niskie dochody, w których znaczny udział stanowi pomoc socjalna, niski poziom wykształcenia ludności oraz patologie społeczne.

Inwestycje w infrastrukturę wpływają na podwyższenie jakości życia mieszkańców (np. poprzez poprawę stanu środowiska przyrodniczego), zwiększenie stopnia dostępności do edukacji, jak i zwiększenie atrakcyjności lokalizowania się w regionie różnego typu działalności biznesowej, w tym bezpośrednich inwestycji zagranicznych. W dłuższej perspektywie rozbudowa i modernizacja infrastruktury technicznej i społecznej oraz poprawa połączeń pomiędzy ośrodkami regionalnymi może skutkować zwiększeniem mobilności przestrzennej mieszkańców.

3. Obszar i czas realizacji Planu Rozwoju Miejscowości

Obszarem realizacji Planu Rozwoju Miejscowości jest miejscowość Pacóltowo. Jest to wieś sołecka położona nad rzeką Groblicą, oddalona ok. 2 km na wschód od Nowego Miasta Lubawskiego, przy drodze prowadzącej w kierunku Tylic, zamieszkała przez ok. 500 osób.

Plan rozwoju miejscowości obejmuje swym zakresem działania przewidziane do realizacji w roku 2006 oraz w okresie 2007-2013.

4. Ogólna charakterystyka miejscowości.

4.1. Położenie, powierzchnia.

Miejscowość Pacóltowo położona jest w gminie wiejskiej Nowe Miasto Lubawskie w powiecie nowomiejskim. Powiat, natomiast zlokalizowany jest południowo-zachodniej części województwa warmińsko-mazurskiego. Sąsiaduje z powiatem działdowskim od wschodu, iławskim od północy, grudziądzkim od zachodu i brodnickim od południa.



Źródło: Internet www.zpp.pl

Gmina wiejska Nowe Miasto Lubawskie sąsiaduje z gminą miejską Nowe Miasto Lubawskie, gminą Grodziczno, Kurzętnik i Biskupiec Pomorski. Dokładne położenie gminy przedstawia poniższy rysunek.



Źródło: Internet www.zpp.pl

Miejscowość Pacółtowo na tle gminy



Źródło: Strona internetowa www.gnmiasto.rubikon.net.pl

Miejscowość Pacółtowo zajmuje powierzchnię 4,6 km², co stanowi 3,3% powierzchni gminy (138 km²).

W świetle fizyczno – geograficznego podziału Polski miejscowość Pacółtowo leży (tak jak cała Gmina Nowe Miasto Lubawskie) w obrębie makroregionu Pojezierza Chełmińsko – Dobrzyńskiego. Jej obszar znalazł się w zasięgu ostatniego zlodowacenia skandynawskiego, stąd rzeźba terenu posiada cechy charakterystyczne dla krajobrazu młodoglacjalnego. Bardzo urozmaicona rzeźba terenu jest efektem erozyjnej i akumulacyjnej działalności lądolodu.

Klimat miejscowości Pacółtowo nie odbiega od klimatu całego powiatu nowomiejskiego. Charakteryzuje się dużą zmiennością. Średnie temperatury wahają się ok. 7,0 - 7,5 °C. Najcieplejszym miesiącem jest lipiec ze średnią temperaturą ok. 17,5 °C, a najzimniejszym miesiącem luty (- 4,1 °C). Długość okresu wegetacyjnego wynosi ok. 165 dni. Przeciętne wieloletnie sumy opadów wynoszą ok. 598 mm.

4.2. Historia

Ślady pobytu człowieka na terenach wchodzących w skład gminy sięgają najdawniejszych czasów. Prawdopodobnie zamieszkiwali tu prasłowianie z kręgu kultury łużyckiej, a w średniowieczu plemiona Prusów. W XIII wieku tereny obecnej gminy opanowali Krzyżacy i równocześnie przystąpili do kolonizacji i chrystianizacji ludności. W tym czasie powstał zakon w Bratianie. Do polski tereny powróciły w wyniku wojny trzynastoletniej i II pokoju toruńskiego. Wiek XVI i XVII - to czasy ogromnych strat spowodowanych najezdami szwedzkimi.

Po I rozbiorze Polski, obecne ziemie gminy Nowe Miasto Lubawskie, weszły w skład Prus. To czas germanizacji, walki z kościołem, przejmowania polskich majątków. Po podpisaniu traktatu wersalskiego ziemie wróciły do Polski i znalazła się w województwie pomorskim.

W czasie II wojny światowej masowo wysiedlano miejscową ludność, zabierano majątki rolne. Na terenie gminy, w miejscowości Gwiździny znajdował się obóz pracy dla kobiet. Po wyzwoleniu tereny gminy weszły w skład województwa pomorskiego, a w 1950 roku wcielono je do województwa olsztyńskiego. Kolejna zmiana nastąpiła w 1975 roku, kiedy to tereny gminy znalazły się w obrębie województwa toruńskiego. Od 1999 roku gmina Nowe Miasto Lubawskie należy do województwa warmińsko-mazurskiego.

Miejscowość Pacółtowo po raz pierwszy wzmiankowana jest w 1414 r jako Petczołcza. Obecna nazwa ustaliła się dopiero w XVIII wieku, wcześniej miała ona następujące odmiany: Petczola – 1414, Petzelsdorff – 1416, Petczelsdorf – 1426, Petczeldorf – 1502, Pacółtowa – 1570, Paczułtow – 1647, Paczultowo – 1670, Pacółtowo – 1693.

Miejscowość należała do tzw. "Kłucza Kurzętnickiego", tzn. do posiadłości kapituły biskupów chełmińskich. Rzeka Drwęca stanowiła wówczas naturalną granicę między wsią należącą do kapituły, a Nowy Miastem należącym do Zakonu Krzyżackiego. Pacółtowo było zawsze wioską zamieszkałą przez katolickich Polaków. 1 kwietnia 1928 r. utworzono parafię Wielkie Pacółtowo liczącą 662 katolików i 18 ewangelików – Niemców, zlikwidowano ją w 1960 r. włączając do parafii nowomiejskiej. W 1878 r. pobudowano szkołę powszechną, która została zlikwidowana w 1973 r., a na jej miejscu powstał Dom Dziecka.

Do początku lat siedemdziesiątych Pacółtowo należało do gromady Nowe Miasto Lubawskie obecnie jest sołectwem gminy Nowe Miasto Lubawskie.

5. Analiza zasobów miejscowości

5.1. Środowisko przyrodnicze

Ze względu na niewielki obszar, jaki zajmuje miejscowość w stosunku do całkowitej powierzchni gminy trudnym jest analizowanie warunków przyrodniczych dla samej miejscowości. Dlatego też analiza środowiskowa została przeprowadzona dla całej gminy.

Teren gminy posiada niezwykle urozmaiconą rzeźbę. Na jej formy zdecydowane piętno wywarł pobyt ostatniego zlodowacenia. W krajobrazie gminy wyraźnie zaznaczają się 3 jednostki geomorfologiczne: Pojezierze Brodnickie, Garb Lubawski i głęboko wcięta dolina Drwęcy, rozdzielająca te dwie krainy. Wysoczyzna morenowa płaska i falista porozcinana rynnami subglacjalnymi i wytopiskami, równiny sandrowe i doliny rzeczne - tworzą krajobraz o dużych deniwelacjach terenu.

Na terenie gminy znajdują się unikalne formy terenowe tak jak ozy i kemy, powstałe podczas zlodowacenia w zagłębieniach i szczelinach martwego lodu. Na południe od Nowego Dworu znajduje się oz (eksploatowany jako żwirownia), natomiast na północ od wsi Chrośle i na południe od Jamielnika występują kemy.

Oś hydrograficzną gminy stanowi rzeka Drwęca, płynąca na terenie gminy na odcinku o długości ok. 9,5 km. Do Drwęcy uchodzą niewielkie cieki odwadniające teren gminy (Wel, Groblica, Radomka, Skarlanka). Jeziora mają na terenie gminy łączną powierzchnię 657 ha (ok. 5% powierzchni gminy), a do największych należą: Skarlińskie (293,8 ha), Radomno (98,8 ha), Gryźliny (30,9 ha) i Studa (32,5 ha). Znaczną powierzchnię zajmują mokradła i bagna, występujące głównie w dnach rynien i innych obniżeniach terenu. Stosunkowo niewielką powierzchnię zajmują lasy. Poziom lesistości w gminie wynosi 16,4%. Wskaźnik ten w przypadku województw wynosi 29,7% a powiatu nowomiejskiego 19,5%.

Na terenie gminy znajdują się 3 fragmenty obszarów chronionego krajobrazu:

1. Obszar kompleksu leśnego na północ od Brodnickiego Parku Krajobrazowego zajmuje na terenie gminy powierzchnię ok. 2530 ha. Obszar ten obejmuje zachodnią i północno-zachodnią część gminy, gdzie na rozległych terenach sandrowych występują duże skupiska lasów poprzecinane rynnami, bagnami i mokradłami.
2. Obszar doliny Drwęcy zajmuje powierzchnię 3250 ha i obejmuje dolinę rzeki (ok. 2 km szerokości) i otaczający ją teren.
3. Obszar doliny rzeki Wel ma powierzchnię 3665 ha i obejmuje wschodnią i południowo-wschodnią część gminy z ciekawymi formami morfologicznymi stanowiącymi "korytarz ekologiczny" pomiędzy Górznieńsko - Lidzbarskim Parkiem Krajobrazowym, lasami okolic Hawy i Brodnickim Parkiem Krajobrazowym.

Łącznie obszary chronionego krajobrazu obejmują powierzchnię 9445 ha, co stanowi 65% powierzchni gminy. Warto nadmienić, że od roku 1994 cała gmina została włączona w obszar Zielonych Płuc Polski.

Samą wieś Pacółtowo otaczają tereny leśne, zadrzewione i bagienne stanowiące atrakcję turystyczną. Przez wieś płynie rzeka Groblica, która wpada w Nowym Mieście do rzeki Drwęcy. Tereny bagienne i podmokłe w pobliżu rzeki stanowią ostoję flory i fauny. Na malownicze położenie wsi między wzgórzami wpłynęło ostatnie zlodowacenie. Charakterystyczne tereny polodowcowe idealnie nadają się na cele różnych form czynnego wypoczynku (wycieczki piesze i rowerowe).

5.2. Inwentaryzacja zasobów społecznych

a) ludność

Na dzień 30.05.2005 wieś Pacółtowo zamieszkiwały 554 osoby (z czego 288 to kobiety, 266 to mężczyźni), co stanowi około 7% mieszkańców Gminy Nowe Miasto Lubawskie.

Liczba mieszkańców na przełomie ostatnich 4 lat zmieniała się nieznacznie:

Pacółtowo	2001	2002	2003	2004
Liczba mieszkańców	566	543	550	563

Źródło: Urząd Gminy Nowe Miasto Lubawskie

Gęstość zaludnienia występująca we wsi Pacółtowo wynosi 120,4 osoby na 1km² i jest większa od gęstości zaludnienia występującej w gminie, wynoszącej 56 osób na 1km²

Struktura wiekowa osób mieszkających w miejscowości Pacółtowo przedstawia się następująco:

Wiek	Kobiety	Mężczyźni
Przedprodukcyjny 0-17 lat	89	76
Produkcyjny Kobiety 18-59 lat Mężczyźni 18-64 lat	148	167

Poprodukcyjny	51	23
Kobiety powyżej 59 lat		
Mężczyźni powyżej 64 lat		


Źródło: Urząd Gminy Nowe Miasto Lubawskie

Jak wskazują powyższe dane osoby w wieku produkcyjnym stanowią 56,85% ogółu mieszkańców wsi.

Ludność i struktura ze względu na wiek mieszkańców

Wyszczególnienie	Wiek przedprodukcyjny < 17 lat		Wiek produkcyjny m. 18-64, k. 18-59		Wiek poprodukcyjny m. >65, k. >60	
	kobiety	mężczyźni	kobiety	mężczyźni	kobiety	mężczyźni
Pacółtowo	89	76	148	167	51	23
Liczba ludności w Pacółtowie	165		315		74	
Gmina Nowe Miasto Lubawskie	1070	1093	2121	2457	666	306
Liczba ludności w gminie	2163		4578		972	

Ogółem w Pacółtowie mieszkają 554 osoby. Kobiety stanowią 51,9 % (288 osób), mężczyźni natomiast 48,1% (266 osób) ogólnej liczby ludności.



Źródło: Opracowanie własne WMARR w Olsztynie

Poziom wykształcenia mieszkańców gminy Nowe Miasto Lubawskie:

Gmina	Wyższe	Średnie		Zasadnicze zawodowe	Podstawowe ukończone	Podstawowe nieukończone i
			W tym			

		Razem (łącznie z policealnym)	Ogólnokształcące	Zawodowe			bez wykształcenia szkolnego
Nowe Miasto Lubawskie	2,85%	17,9%	3,3%	12,7%	31,8%	41,9%	5%

Źródło: Spis Powszechny, Olsztyn 2002

Poziom wykształcenia mieszkańców gminy jest niski. Zaledwie 2,85% mieszkańców posiada wyższe wykształcenie i 17,9% - średnie, w tym 3,3% - ogólnokształcące. Najbardziej liczną grupę stanowią osoby z wykształceniem podstawowym ukończonym (41,9%) i zasadniczym zawodowym (31,8%). Stosunkowo dużą grupę stanowią również osoby z niepełnym wykształceniem podstawowym lub też bez wykształcenia – 5%.

Pomocą społeczną w gminie Nowe Miasto Lubawskie zajmuje się Gminny Ośrodek Pomocy Społecznej z siedzibą w Mszanowie.

W chwili obecnej w GOPS-ie zatrudnionych jest 4 pracowników socjalnych. GOPS udziela pomocy rodzinom znajdującym się w trudnej sytuacji bytowej, osobom niepełnosprawnym i bezdomnym. GOPS przyznaje i wypłaca dodatki mieszkaniowe. W zakresie pomocy osobom uzależnionym od alkoholu funkcjonuje Punkt Konsultacyjny. W Punkcie zatrudniony jest terapeuta, świadczący fachową pomoc osobom uzależnionym od alkoholu i rodzinom osób uzależnionych.

Gminny Ośrodek Pomocy Społecznej realizuje zadania na mocy ustawy o pomocy społecznej z dnia 12 marca 2004 r. (Dz. U. z 2004 r. Nr 64, poz. 593) Rozdział II Zadania pomocy publicznej.

Ilość mieszkańców Pacółtowo korzystających z pomocy społecznej przedstawia się następująco:

Miejscowość	Ilość rodzin korzystająca z pomocy na dzień 20.06.2005 za I półrocze 2005	Ilość osób korzystająca z pomocy za I półrocze 2005	Ilość osób korzystająca z dodatków mieszkaniowych na dzień za I półrocze 2005
Pacółtowo	22	85	0

W Pacółtowie zlokalizowany jest dom dziecka, który zatrudnia 14 osób. W miejscowości Pacółtowo na dzień 20 czerwca 2005 r. z pomocy społecznej korzystało 22 rodziny (85 osób).

b) rynek pracy

Pacółtowo podobnie jak cała Gmina Nowe Miasto Lubawskie, należy do słabo uprzemysłowionych rejonów województwa.

Podstawę działalności gospodarczej stanowi rolnictwo małe i średniobszarowe. Pacółtowo należy do miejscowości, w której największą liczbę stanowią gospodarstwa małe obszarowe, do 1 ha. (108 gospodarstw). Drugą, co do wielkości grupą obszarową gospodarstw rolnych są gospodarstwa w

przedziale od 1 do 2 ha. Liczba takich gospodarstw równa jest 15. Najmniejszą grupą natomiast stanowią gospodarstwa o powierzchni w przedziałach 5-7 ha – 4 gospodarstwa. Ogólna charakterystyka gospodarstw przedstawia się następująco:

Ogólna charakterystyka gospodarstw rolnych

Miejscowość	Przedziały	Liczba gospodarstw	Powierzchnia w ha fizycznych
Pacółtowo	1-2	15	17,2000
	2-5	11	30,2284
	5-7	4	24,9800
	7-10	5	41,5215
	10-15	7	86,1375
	15-9999,99	7	139,0100
	0-1 nieruchomości	108	23,6166
	Razem	157	362,6940

Zródło: Dane Urzędu Gminy Nowe Miasto Lubawskie

Głównym pracodawcą we wsi jest piekarnia GS Nowe Miasto Lubawskie, która zatrudnia siedem osób. Oprócz tego we wsi jest 13 zarejestrowanych podmiotów gospodarczych takich jak: handel artykułami spożywczymi i przemysłowymi, handel częściami zamiennymi, transport, fryzjerstwo, usługi mechaniczne i blacharsko – lakiernicze, itd. Dokładniejsze dane przedstawia poniższa tabela.

Miejscowość	Branże	Liczba firm	Razem
Pacółtowo	Handel	5	13
	Usługi	8	
	Produkcja	0	

Zródło: Dane statystyczne gminy Nowe Miasto Lubawskie

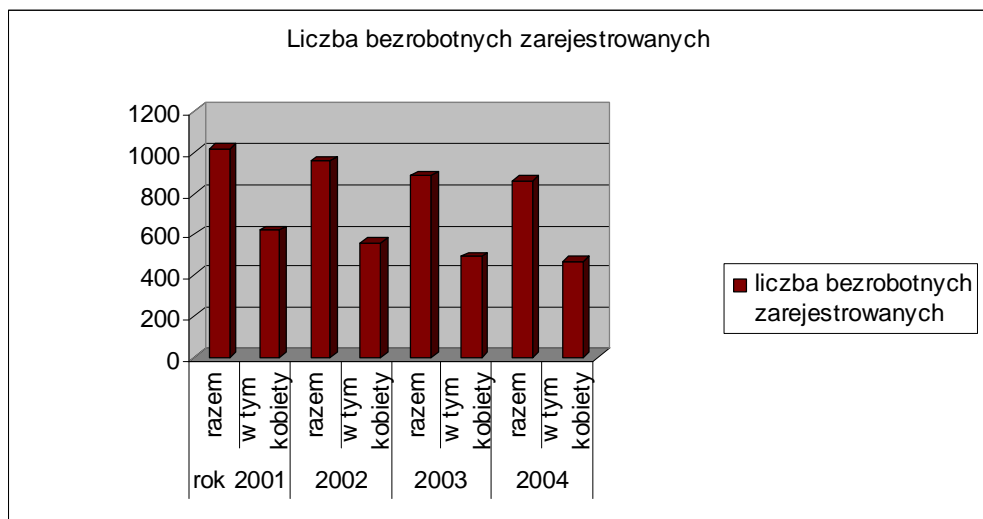
c) bezrobocie

Na terenie miejscowości Pacółtowo oraz w innych miejscowościach gminy nie są prowadzone odrębne statystyki dotyczące bezrobocia. Struktura bezrobocia została przedstawiona w oparciu o dane obejmujące cały obszar Gminy Nowe Miasto Lubawskie.

Wyszczególnienie	rok 2001		2002		2003		2004	
	razem	w tym kobiety	razem	w tym kobiety	razem	w tym kobiety	razem	W tym kobiety

liczba bezrobotnych zarejestrowanych	1017	619	957	560	884	490	860	467
liczba bezrobotnych z prawem do zasiłku	253	105	210	70	204	68	216	78
liczba bezrobotnych bez prawa do zasiłku	764	514	747	490	680	422	644	389
liczba bezrobotnych absolwentów	76	43	41	19	36	18	x	X

Źródło: Powiatowy Urząd Pracy Nowe Miasto Lubawskie



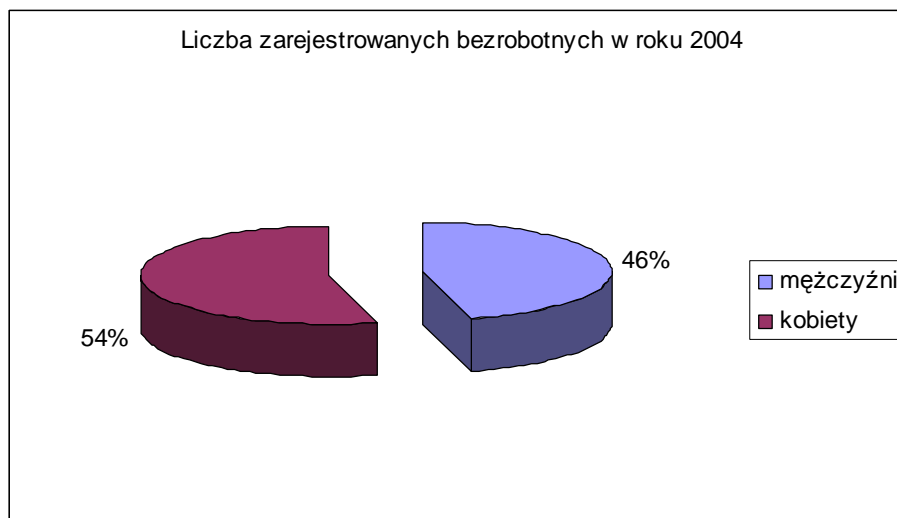
Źródło: Opracowanie własne W-MARR S.A. w Olsztynie

W gminie Nowe Miasto Lubawskie bezrobocie sięga 860 osób (dane na rok 2004). W roku 2001 bezrobocie osiągało poziom 1017 osób, natomiast w roku 2002 i 2003 odpowiednio 954 i 884. W analizowanym okresie czasu sytuacja polepszała się z roku na rok. Od 2001 r. liczba osób pozostających bez pracy zmniejszyła się o 157 osób. W 2005 roku nastąpił wzrost stopy bezrobocia, co obrazuje poniższa tabela.

Wskaźniki bezrobocia w roku 2005:

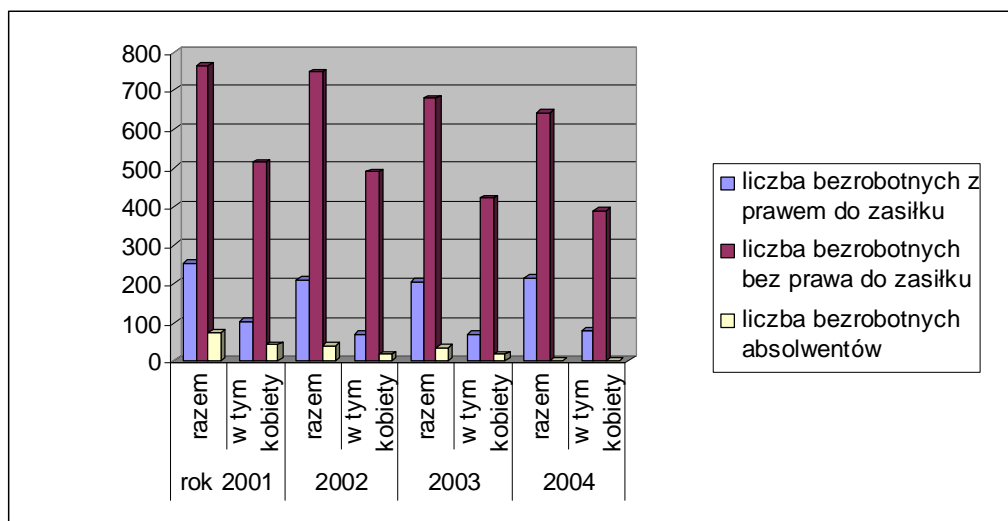
	31 styczeń 2005r.	30 kwiecień 2005r.
Kraj	19,5%	18,8%
Województwo warmińsko-mazurskie	29,8%	28,6%
Powiat nowomiejski	29,4%	29,3%
Gmina Nowe Miasto Lubawskie	29,4%	29,3%

Źródło: PUP Nowe Miasto Lubawskie.



Źródło: Opracowanie własne W-MARR S.A. w Olsztynie

Na terenie gminy w latach analizy niepokojący jest fakt, iż największe trudności ze znalezieniem pracy mają kobiety. W 2004 roku ponad połowę osób pozostających bez pracy stanowiły kobiety. Taka sytuacja miała miejsce również w latach poprzednich: 2003 r. i 2002. Najgorzej jednak przedstawiała się sytuacja w roku 2001, wówczas kobiety stanowiły największy odsetek osób pozostających bez pracy. Sytuacja obecnie ulega poprawie, wraz ze zmniejszającą się liczbą bezrobotnych zmniejsza się również liczba bezrobotnych kobiet.



Źródło: Opracowanie własne W-MARR S.A. w Olsztynie

Bardzo duża liczba osób pozostająca bez pracy i bez prawa do zasiłki jest oznaką wstępowania w gminie zjawiska długotrwałego okresu pozostawania bez pracy. Osoby, które nie pracują już ponad rok tracą chęci do poszukiwania pracy, często odczuwają ogromną bezsilność i apatię wobec zaistniałej sytuacji. Osoby takie przestają nawet szukać alternatywnych źródeł utrzymania rodziny.

Są dużo bardziej podatne na wszelkiego rodzaju patologie społeczne i szybciej, również przez innych członków społeczności, spychani są na tak zwany margines społeczny.

Sytuację taką potwierdzają dane statystyczne na temat czasu pozostawania bez pracy podana w miesiącach:

Wyszczególnienie	rok 2001		2002		2003		2004	
	razem	w tym kobiety	razem	w tym kobiety	razem	w tym kobiety	razem	w tym kobiety
Do 1 miesiąca	50	13	72	24	44	9	51	15
1-3	135	69	117	45	125	52	120	48
3-6	138	69	90	45	111	51	125	61
6-12	168	81	151	71	131	54	143	68
12-24	204	124	185	103	147	77	131	67
Pow. 24	322	263	342	272	326	247	290	208
Razem	1017	619	957	560	884	490	860	467

Źródło: Powiatowy Urząd Pracy Nowe Miasto Lubawskie

Z powyższych danych wynika, że na terenie gminy występuje zjawisko długotrwałego bezrobocia. Tabela powyżej przedstawia, że liczba osób pozostająca bez pracy powyżej 12 miesięcy miała mniejszą dynamikę zmian niż dla osób o krótszym „stażu” bezrobotnego.

Wyszczególnienie	2001		2002		2003		2004	
	razem	w tym kobiety	razem	w tym kobiety	razem	w tym kobiety	razem	w tym kobiety
Wyższe	9	7	13	11	18	13	9	5
Policealne i średnie zawodowe	149	116	140	107	130	92	149	98
Ogólnokształcące	37	31	38	30	36	26	34	25
Zasadnicze zawodowe	417	220	380	196	353	181	326	162
Gimnazjalne i poniżej	405	245	386	216	347	178	342	177
Razem	1017	619	957	560	884	490	860	467

Źródło: Powiatowy Urząd Pracy Nowe Miasto Lubawskie

Z powyższych danych wynika, że największe trudności ze znalezieniem pracy mają osoby z wykształceniem gimnazjalnym lub niższym oraz z zasadniczym zawodowym. Drugą grupę osób najbardziej narażoną na brak pracy są osoby posiadające wykształcenie policealne lub średnie zawodowe. Fakt, że osoby z wykształceniem ogólnym obok tych z wyższym mają najmniejsze

problemy ze znalezieniem pracy może wynikać z tego, iż są to najczęściej osoby kontynuujące naukę na uczelniach wyższych.

d) obsługa ludności

W miejscowości nie występują oprócz świetlicy wiejskiej instytucje obsługi ludności. Miejscowość położona jest w odległości dwóch kilometrów od Nowego Miasta Lubawskiego i to właśnie z instytucji tam znajdujących się korzystają mieszkańcy Pacółtowa. Instytucje oświatowe, kulturalne oraz religijne są bardzo dobrze rozwinięte i przygotowane na obsługę ludności z poza miasta.

W gminie Nowe Miasto Lubawskie funkcjonuje Gminna Biblioteka Publiczna w Gwiżdżinach wraz z pięcioma filiami (w Bratianie, Jamielniku, Skarlinie, Radomnie i Tylicach). Ilość czytelników książek wzrasta w nowomiejskiej gminie z roku na rok. Oprócz wypożyczenia książek w bibliotekach istnieje również możliwość korzystania z czasopism i wypożyczenia ich do domu. Taki typ wypożyczeń wzrasta, co zapewne spowodowane jest ubożeniem społeczeństwa, bowiem wielu osób nie stać na prenumeratę czasopism. W bibliotece prowadzona jest działalność kronikarska. Tylko w gminnej bibliotece zbierane są dokumenty z życia społecznego gminy. Są to artykuły dotyczące różnych wydarzeń, które miały miejsce na terenie gmin. Zbiory te są odpowiednio opracowywane i przechowywane. Zbierane są również materiały dotyczące ekologii oraz wszelkich patologii społecznych nie tylko z regionu nowomiejskiej gminy. Osoby zainteresowane mogą korzystać z internetu.

e) dziedzictwo kulturowe i turystyka

Ukształtowanie terenu gminy jest wyjątkowo urozmaicone pod względem wysokości, na co wpływ miał topniejący lodowiec. W gminie Nowe Miasto Lubawskie znajdują się liczne atrakcje turystyczne zarówno naturalne jak i historyczne.

W miejscowości Pacółtowo nie występują budynki zabytkowe. Jedynym obiektem przedstawiającym wartość historyczną jest kapliczka w centrum wsi, w której znajduje się ceramiczna figurka Matki Boskiej.

Udając się z miejscowości Pacółtowo (2,5 km) w kierunku leśniczówki Tylice mijamy trzy liczące około 250 lat dęby. Jak mówią mieszkańcy tych stron, owiane są one legendą o zakopanych pod nimi skarbach i ukrytych mogiłach. Na jednym z drzew zawieszona jest kapliczka z



wizerunkiem Matki Boskiej. W 1935 roku umieścił ją tam Leon Stasiak – uczestnik powstania wielkopolskiego i wielki patriota zawiadujący na przełomie lat 20-tych i 30-tych tylickimi lasami. Kapliczka została poświęcona przez miejscowego księdza, a był to akt dziękczynienia za powrót naszych ziem do Macierzy. Na czas drugiej wojny światowej Leon Stasiak opuścił swoją leśniczówkę. Po powrocie do leśnictwa ułożył patriotyczną modlitwę. Napisał ją bocianim piórem i umieścił w kapliczce, W latach 70-tych rękopis został skradziony. Leon Stasiak już nie żyje. Pozostała legenda i kapliczka, która jest do dnia dzisiejszego celem spacerów i miejscem modlitwy.

Gmina Nowe Miasto Lubawskie jest miejscem atrakcyjnym dla uprawiania turystyki. Na terenie gminy znajdują się atrakcyjne szlaki wodne oraz piesze. Są to:

- - **Szlak wodny rzeki Drwęcy.** Licząca 207 km Drwęca jest spławna na niemal całej swej długości. Szlak Drwęcy często przedłużany jest jeszcze o 10 km odcinek Wisły do centrum Torunia. Drwęca wpływa na teren gminy Nowe Miasto Lubawskie na 68,5 km swojego biegu (licząc od źródeł), w pobliżu wsi Pustki. Płyne przez wschodnią część gminy, przyjmując na jej terenie dwa dopływy, będące jednocześnie atrakcyjnymi szlakami kajakowymi. Najpierw, na 71 km biegu Drwęcy, z prawej strony dopływa Ruda (Struga Radomno). W Bratianie, na 74,5 km biegu, z lewej strony dochodzi Wel, największy dopływ Drwęcy i atrakcyjny szlak kajakowy. Drwęca opuszcza teren gminy po 9,5 km na 78 km swojego biegu, na granicy wsi Mszanowo i Nowego Miasta Lubawskiego. Na terenie gminy znajduje się jedno z dogodnych miejsc dla rozpoczęcia spływu na Drwęcy - przystanek PKP Bratnia położony jest niemal przy samej rzece.
- - **Szlak wodny rzeki Wel.** Licząca 95,8 km rzeka Wel jest jednym z najatrakcyjniejszych szlaków kajakowych na pojezierzach. Główną atrakcją szlaku jest szereg odcinków o charakterze górskim, gdzie rzeka osiąga stosunkowo duży spadek, występują liczne bystrza i inne trudności. Na teren gminy szlak wkracza w miejscu, gdzie Wel dzieli się na dwie odnogi. Lewa z nich, zwana Bałwanką wpływa do gminy ok. 0,5 km poniżej mostu na szosie Mroczenko -Grodziczno. Wśród łąk i szuwarów otoczonych lasem Bałwanką dopływa po ok. 1,5 km do Jeziora Fabrycznego zwanego też Tylickim lub Przebozcz. W większości zalesione brzegi otaczają głębokie obniżenie podłużnego jeziora.

- - **Szlak wodny rzeki Strugi.** Niewielka Struga zwana też Struga Radomno lub Ruda wypływa z mokradła położonego w lasach na południe od Iławy. Liczy łącznie ok. 15,7 km długości i jest spławna od Jeziora Łackiego. Ze względu na trudny dojazd do tego jeziora, najwygodniej jednak rozpocząć spływ w Radomnie.
- - **Szlak wodny rzeki Skarlanki.** Mająca 37 km długości Skarlanka jest głównym ciekim malowniczego Pojezierza Brodnickiego, odwadniającym większość jego jezior. Tworzy też malowniczy szlak kajakowy, którego początek znajduje się na Jeziorze Skarlińskim.
- - **Szlak wodny rzeki Kakaj.** Ok. 17 kilometrowa trasa prowadzi do Osy przez jeziora Gryźliny, Studa, położone na granicy gminy Biskupiec, Moczyska i Przedzieniec a dalej Kakaj. Dębno i Wielki Staw. W początkowej części szlaku konieczne jest przenoszenie lub transport kajaków.
- - **Szlak pieszy żółty.** Szlak żółty (w rejestrach PTTK oznaczony jako TO-231). Szlak prowadzi z Torunia, wzdłuż doliny Drwęcy, przez Pojezierze Brodnickie do Radomna, skąd jego przedłużenie prowadzi na teren Pojezierza Iławskiego. Szlak żółty jest fragmentem szlaku europejskiego łączącego Niemcy i Litwę, który oznaczony jest w międzynarodowych spisach kodem E-11, a przez teren Polski wiedzie od Słubic po Ogrodniki.
- - **Szlak pieszy czerwony.** W rejestrach PTTK oznaczony jako TO-2215. Jest to szlak pieszy łączący Nowe Miasto Lubawskie z opisanym wyżej żółtym szlakiem doliny Drwęcy, a poprzez ten szlak z Pojezierzem Brodnickim i Pojezierzem Iławskim. Szlak prowadzi z Nowego Miasta Lubawskiego do Radomna i liczy ok. 13 km.

W gminie Nowe Miasto Lubawskie bogata jest również oferta agroturystyczna. Najczęściej są to oferty całoroczne. Agrowczasowicze w ramach tej oferty mogą skorzystać m.in. z możliwości wędkowania, windsurfingu, jazdy konnej oraz rowerowej, grzybobrań, spożywania swojskiego chleba, masła, miodu, sera i innych produktów.

Rozwijaniu turystyki służą również liczne imprezy kulturalne oraz sportowe organizowane w gminie. Do najważniejszych kulturalnych imprez należą:

- Skarlińskie spotkania z poezją;
- Gminne konkursy wiedzy o samorządzie terytorialnym

Imprezy sportowe koncentrują się na sportach wodnych (zwłaszcza popularne jest kajakarstwo – szlakiem kajakowym Drwęcy prowadzi najdłuższy w Polsce Międzynarodowy Spływ Kajakowy).

Do najważniejszych imprez sportowych należą m.in.:

- Memoriał im. ks. K. Wróblewskiego w tenisie stołowym;

- Spływy kajakowe rzeką Wel;
- Wyścigi kajakowe na Jeziorze Skarlińskim;
- Rajdy samochodowe górskie.

Dogodne położenie Pacółtowa w niedużej odległości od Nowego Miasta Lubawskiego stwarza szansę na rozwój agroturystyki. Turyści szukający odpoczynku od gwaru miejskiego znajdują w Pacółtowie idealne warunki. Jednocześnie nowomiejska baza gastronomiczna, handlowa i kulturowa sprawia, iż turyści mają stały kontakt z cywilizacją miejską.

f) zagospodarowanie przestrzenne

Pacółtowo jest wsią o zwartej zabudowie jednorodzinnej o własności prywatnej. Liczba gospodarstw domowych wynosi 163. We wsi zauważalny jest brak chodników i miejsc do odpoczynku (parków, placów zabaw).

g) uwarunkowania ochrony środowiska naturalnego

Na terenie gminy znajdują się 3 fragmenty obszarów chronionego krajobrazu:

1. Obszar kompleksu leśnego na północ od Brodnickiego Parku Krajobrazowego zajmuje na terenie gminy powierzchnię ok. 2530 ha. Obszar ten obejmuje zachodnią i północno-zachodnią część gminy, gdzie na rozległych terenach sandrowych występują duże skupiska lasów poprzecinane rynnami, bagnami i mokradłami.
2. Obszar doliny Drwęcy zajmuje powierzchnię 3250 ha i obejmuje dolinę rzeki (ok. 2 km szerokości) i otaczający ją teren.
3. Obszar doliny rzeki Wel ma powierzchnię 3665 ha i obejmuje wschodnią i południowo-wschodnią część gminy z ciekawymi formami morfologicznymi stanowiącymi "korytarz ekologiczny" pomiędzy Górznieńsko-Lidzbarskim Parkiem Krajobrazowym, lasami okolic Hawy i Brodnickim Parkiem Krajobrazowym.

Łącznie obszary chronionego krajobrazu obejmują powierzchnię 9445 ha, co stanowi 65% powierzchni gminy. Warto nadmienić, że od roku 1994 cała gmina została włączona w obszar Zielonych Płuc Polski.

5.3. Infrastruktura techniczna

Komunikacja i drogownictwo

Przez wieś przechodzi droga wojewódzka nr 538 Nidzica – Łasin. We wsi zlokalizowany jest przystanek PKS. Przez wieś przejeżdża mini bus prywatny relacji Nowe Miasto Lubawskie – Tylice. Brak jest natomiast stacji PKP.

Zaopatrzenie w wodę

Długość sieci wodociągowej wraz z przyłączami w Pacóltowie wynosi 31550 m. Do wodociągu podłączonych jest 105 budynków, a z sieci wodociągowej korzystają 563 osoby. Wodociąg zaopatrywany jest w wodę z ujęcia w Gwiżdzinach. To ujęcie posiada 3 studnie głębinowe o wydajności łącznej 145,5 m³/h.

Kanalizacja i oczyszczanie ścieków

Na terenie gminy Nowe Miasto Lubawskie jest tylko jedna miejscowość wyposażona w sieć kanalizacyjną i oczyszczalnię ścieków. Jest to miejscowość Bagno. Tak, więc procent skanalizowania mieszkańców gminy jest bardzo daleki od stanu, jaki można by uznać za przyzwoity.

W miejscowości Pacóltowo brak jest kanalizacji. Ścieki gromadzone są w zbiornikach bezodpływowych, a następnie za pośrednictwem firm transportowych przewożone do oczyszczalni ścieków. Ścieki z Pacóltowa wywożone są do oczyszczalni w Nowym Mieście Lubawskim. We wsi są 93 zbiorniki bezodpływowe (szamba).

Wójt Gminy Nowe Miasto Lubawskie wydał zezwolenia następującym firmom na działalności w zakresach:

Ø Zbieranie i transport odpadów komunalnych

§ *Gospodarstwo Pomocnicze przy Urzędzie Gminy Nowe Miasto Lubawskie z/s w Mszanowie ul. Parkowa 2, 13-300 Nowe Miasto Lubawskie,*
tel. (0-56) 474-24-47 lub 474-22-34 - zezwolenie ustawowe art. 7 ust. 5 ustawy z dnia 13 września 1996 r o utrzymaniu czystości i porządku w gminach.

Zezwolenie wydane bezterminowo.

§ *Przedsiębiorstwo Usług Komunalnych „EKO” Spółka z o.o. 14-200 Iława, ul. Biskupska 7*
tel. (0-89) 648-48-15 lub 648-23-41 - zezwolenie Wójta Gminy Nowe Miasto Lubawskie OŚ.7062-9/02 z dnia 16.07.2002 r. – obowiązuje do dnia do 15 lipca 2006 r.

§ *Przedsiębiorstwo Wielobranżowe Produkcyjno –Usługowo -Handlowe „SANIBUD” 13-300 Nowe Miasto Lubawski,e ul. Działyńskich 10c,*

tel. 474-22-77 lub 474-25-21 - zezwolenie Wójta Gminy Nowe Miasto Lubawskie OŚ.6431-2/03 z dnia 19.03.2003 r. – ważne do dnia 15 lipca 2006 r.

§ *Miejski Zakład Komunalny w Nowym Mieście Lubawskim, ul. Działyńskich 8a, 13-300 Nowe Miasto Lubawskie*

tel. 474-24-25, 474-22-78 - zezwolenie Wójta Gminy Nowe Miasto Lubawskie OŚ.6431-4/03 z dnia 30.06.2003 r. – ważne do 30 lipca 2006 r.

§ *Firma Usługowo-Handlowa „BASTA „ Stanisław Sokołowski, 13-324 Grodziczno 31,*
tel. 472-91-48 - zezwolenie Wójta Gminy Nowe Miasto Lubawskie OŚ.6431-7/03 z dnia 12.12.2003 r. – ważne do 31 lipca 2006 r.

Ø Opróżniania zbiorników bezodpływowych i transportu nieczystości ciekłych:

§ *Gospodarstwo Pomocnicze przy Urzędzie Gminy Nowe Miasto Lubawskie z/s w Mazanowie, 13-300 Nowe Miasto Lubawskie*

tel. (0-56) 474-24-47 lub 474-22-34 - zezwolenie ustawowe art. 7 ust. 5 ustawy z dnia 13 września 1996 r o utrzymaniu czystości i porządku w gminach - bezterminowo.

§ *Kółko Rolnicze w Bratianie, 13-300 Nowe Miasto Lubawskie*

tel. (0-56) 472-19-28 - zezwolenie Wójta Gminy Nowe Miasto Lubawskie OŚ.6431-3/03 z dnia 03.06.2003 r – ważne do 31 maja 2013 r.

§ *Kółko Rolnicze w Chroślu, 13-304 Radomno*

tel. 472-16-76, zezwolenie Wójta Gminy Nowe Miasto Lubawskie OŚ.6431-5/03 z dnia 14.08.2003 r. – ważne do 31 lipca 2013 r.

§ *Publiczny Transport Ciężarowy Umiński Wiesław, ul. Kornatki 38a, 13-300 Nowe Miasto Lubawskie*

tel.(0-56) 474- 31-53, zezwolenie Wójta Gminy Nowe Miasto Lubawskie OŚ.6431-6/03 z dnia 16.09.2003 r. – ważne do 31 sierpnia 2013 r.

§ *Firma Usługowo -Handlowa „BASTA” Stanisław Sokołowski, 13-324 Grodziczno 31 tel. 472-91-48 - zezwolenie Wójta Gminy Nowe Miasto Lubawskie OŚ.6431-7/03 z dnia 12.12.2003 r. – ważne do 31 lipca 2006 r.*

Ø W zakresie selektywnej zbiórki następujących odpadów:

Kod - 15 01 01 - opakowania z papieru i tektury,

Kod - 15 01 02 - opakowania z tworzyw sztucznych,

Kod - 15 01 04 - opakowania z metali,

Kod - 15 01 07 - opakowania ze szkła

§ *Firma „Maja” Jacek Mączkowski, ul. Szkolna 1a, 13-300 Nowe Miasto Lubawskie*

tel. (0-56) 474-04-06 lub komórkowy 0 506 68 42 40 - Umowa Nr 7062-3/2002 z dnia 29 maja 2002 r – opakowania na PET-y, i Umowa z dnia 10 grudnia 2002 r – na pozostałe opakowania – ważne do 10 grudnia 2005 r.

Telekomunikacja i poczta

Na terenie miejscowości Pacółtowo brak jest urzędu poczty. Miejscowość nie ma problemu z dostępem do usług telefonii stacjonarnej oraz poprzez gęste rozmieszczenie nadajników satelitarnych do usług telefonii komórkowej.

Gaz i ogrzewanie

Na terenie wsi Pacółtowo brak jest sieci gazowej jak i sieci ciepłowniczej.

6. Analiza SWOT miejscowości Pacółtowo

Podjmując działania na rzecz rozwoju gminy należy uwzględnić wewnętrzne czynniki ograniczające jej rozwój, punkty stanowiące jej mocne strony, potencjał rozwojowy gminy oraz zidentyfikowane zagrożenia. Analiza SWOT została przedstawiona w tabeli poniżej:

Mocne strony	Słabe strony
§ Pacółtowo jest siódmym sołectwo pod względem ilości mieszkańców w gminie, zamieszkują je 563 osoby,	§ Peryferyjne położenie w stosunku do centrum administracyjnego regionu obecnie Olsztynie, poprzednio w Toruniu i wynikające z tego skutki w dotychczasowym rozwoju społeczno – gospodarczym,
§ Struktura mieszkańców charakteryzuje się wysokim poziomem osób w wieku przedprodukcyjnym – 29,4 oraz w wieku produkcyjnym – 58,3,	§ Wysokie bezrobocie,
§ Sąsiedztwo terenów leśnych daje podstawy dla rozwoju aktywnych form wypoczynku,	§ Brak integracji społeczności lokalnej,
§ Dobre położenie geograficzne w sąsiedztwie aktywnych społecznie i gospodarczo miast: Lubawa, Brodnica i Nowe Miasto Lubawskie,	§ Mało skuteczna promocja walorów przyrodniczych gminy,
§ Dobry układ transportowy,	§ Nierozwinięta działalność pozarolnicza oraz działalność dająca dodatkowe, alternatywne źródła zarobkowania w gospodarstwach rolnych np.: produkcja zdrowej żywności,

<ul style="list-style-type: none"> § Wieś posiada sieć wodociągową i telefoniczną, § Zaangażowanie władz gminy we współpracę z otoczeniem zewnętrznym i zdobywanie środków finansowych na realizację ważnych przedsięwzięć gminnych, § Aktywność społeczności lokalnej oraz jej zaangażowanie w rozwój sołectwa i gminy, 	<ul style="list-style-type: none"> § Niski stan zasobności gospodarstw domowych, § Słabo rozwinięta sieć infrastruktury technicznej: brak kanalizacji, gazu , zły stan nawierzchni dróg § Brak terenów pod duże inwestycje, § Degradacja infrastruktury melioracyjnej, § Dochód podatkowy gminy w przeliczeniu na jednego mieszkańca wynosi 351,9 zł, co stanowi 47,1 średniej krajowej,
Szanse	Zagrożenia
<ul style="list-style-type: none"> § Promocja gminy i informacja turystyczna, § Współpraca z miastami i gminami powiatu, § Alternatywne źródła finansowania, w tym środki pomocowe z UE, § Rozwój drobnej przedsiębiorczości, § Rozwój turystyki, § Agroturystyka - rozwój i tworzenie gospodarstw, § Modernizacja i poprawa stanu dróg, § Zwiększający się popyt na usługi turystyczne oparte o zasoby naturalne § Urozmaicona rzeźba terenu, § Czyste środowisko naturalne, § Terenu chronionego krajobrazu, rezerwaty przyrody, § Różnorodność gatunków zwierząt, ptaków ryb, płazów, § Prognozowany wzrost inwestycji w Polsce, 	<ul style="list-style-type: none"> § Zbyt mała ilość otrzymywanych środków finansowych, § Zła sytuacja rolnictwa, rozdrobnienie gospodarstw, § Brak stabilności w polityce państwa – prawnej, podatkowej, rolnej, § Sytuacja materialna mieszkańców § Wzrost bezrobocia, § Starzejące się społeczeństwo gminy, § Brak warunków startu dla młodych ludzi, § Migracja ludzi młodych i wykształconych z terenu sołectwa, § Różnorodność klimatyczna, zmienność Typów pogody, § Fragmentacja krajobrazu, § Wrażliwość wód na zanieczyszczenia, § Niskie dochody własne gminy, § Malejąca konkurencyjność rodzimej produkcji, § Brak stabilności w polityce wspierania obszarów wiejskich.

--	--

7. Wizja rozwoju wsi

Diagnoza obecnej sytuacji:

Co wyróżnia wieś?

- malownicze położenie między wzgórzami, na których formę wpłynęło ostatnie zlodowacenie,
- dogodne położenie względem głównych szlaków komunikacyjnych,
- świetlica z zapleczem gospodarczym,
- Dom Dziecka,
- piekarnia GS Nowe Miasto.

Jakie pełni funkcje?

- jest miejscem zamieszkania 7 % mieszkańców gminy Nowe Miasto Lubawskie,
- częściowo jest wsią rolniczą,
- w niewielkim stopniu pełni funkcje usługowo - handlowe.

Kim są mieszkańcy?

- struktura wiekowa charakteryzuje się wysokim poziomem osób w wieku przedprodukcyjnym (29,4 %) oraz w wieku produkcyjnym (58,3 %),
- mieszkańcy są przedstawicielami różnych grup zawodowych zatrudnieni w zakładach pracy w pobliskich miejscowościach,
- 11 rodzin prowadzi gospodarstwa rolne, które są ich źródłem utrzymania,
- znacznym odsetkiem stanowią bezrobotni,

Z czego się utrzymują mieszkańcy ?

- zasiłki dla bezrobotnych, emerytury, renty,
- praca w różnych zakładach pracy i urzędach,
- praca we własnych gospodarstwach rolnych,

-z prowadzonej działalności gospodarczej.

Jak zorganizowani są mieszkańcy?

- młodzież szkolna w ramach zajęć szkolnych,
- nieliczne KGW,
- kilka osób skupiona jest na działalności w Kółku Rolniczym,
- Rada Sołecka,
- wyraźny brak, integracji i zorganizowania.

W jaki sposób rozwiązują problemy?

- własne problemy w gronie rodzinnym,
- problemy wsi na zebraniach wiejskich (sporadycznie).

Jak wygląda nasza wieś?

- wieś o zwartej zabudowie,
- liczba gospodarstw domowych wg spisu powszechnego 163,
- jest przedmieściem Nowego Miasta Lubawskiego
- zauważalny brak chodników i miejsc do odpoczynku.

Jakie obyczaje i tradycje są kultywowane?

- kultywowanie tradycji religijnych,

Jak wyglądają mieszkania i obejścia?

- domy jednorodzinne w większości ogrodzone,
- mimo zróżnicowania dbałości o ład, estetykę i porządek następuje stały postęp w tym zakresie

Jaki jest stan otoczenia i środowiska?

- wieś otaczają tereny leśne, zadrzewione i bagienne,
- przez Pacóltowo płynie rzeka Groblica, która wpada w Nowym Mieście do rzeki Drwęcy - wieś wyposażona jest w wodociąg,
- gospodarstwa posiadają szamba przydomowe.

Jakie jest rolnictwo?

- występują gospodarstwa małe i średnie będące własnością prywatną,
- następuje rozwój średnich gospodarstw u rolników widzących szansę w specjalizacji.

Jakie są powiązania komunikacyjne?

- wieś położona jest przy drodze wojewódzkiej nr 538 Radzyń Chełmiński - Rozdroże, która przecina w Nowym Mieście Lubawskim drogę krajową nr 15 relacji Inowrocław - Toruń Ostróda

- Olsztyn,
- dobrze rozwinięty kołowy transport publiczny.

Co proponujemy dzieciom i młodzieży?

- młodzież nie posiada możliwości zagospodarowania wolnego czasu w sposób zorganizowany na terenie wsi,
- szkoła podstawowa mieści się w pobliskich Tylicach w odległości ponad trzy kilometry, gimnazjum natomiast w oddalonym znacznie dalej Bratianie, spore odległości i brak zorganizowanych form transportu na zajęcia pozalekcyjne są barierą w czynnym udziale młodzieży Pacóltowa.

Wizja stanu docelowego:

Harmonia, ład i porządek oraz wzajemne poszanowanie gwarancją realizacji celów i podstawą poprawy warunków życia mieszkańców Pacóltowa.

Co ma wyróżniać wieś?

- rozwój działalności kulturalnej i sportowej, rozwój agroturystyki, zagospodarowane, estetyczne centrum wsi

Jakie ma pełnić funkcje?

- turystyczne, kulturalne, sportowe, tworzenie nowych miejsc pracy poza rolnictwem (rozwój agroturystyki, usług, handlu).

Kim mają być mieszkańcy?

- zintegrowani mieszkańcy wsi, podnoszący swoje kwalifikacje, zaangażowani w życie wsi,

Co ma dać utrzymanie?

- stała praca w sektorze rolniczym, produkcyjnym we wsi i poza wsią, działalność gospodarcza i usługowa, rozwój agroturystyki

Jak mają być zorganizowani mieszkańcy?

- wysoka integracja mieszkańców, wspólny odpoczynek, wspólna praca na rzecz rozwoju wsi

W jaki sposób mają być rozwiązywane problemy?

-okresowe spotkania i zebrania wiejskie, spotkania z władzami gminy, współpraca z sąsiednimi miejscowościami, zwiększenie przepływu informacji między mieszkańcami

Jak ma wyglądać wieś?

-czysto, estetycznie, zagospodarowane posesje, ułożone chodniki, założenie skwerów zieleni, utworzenie placów zabaw dla dzieci

Jaki ma być stan otoczenia i środowiska?

-czyste i przyjazne środowisko dla ludzi i przyrody, wykorzystanie naturalnych walorów przyrodniczych i turystycznych

Jakie mają być powiązania komunikacyjne?

-dobry stan nawierzchni dróg.

Jak ma wyglądać rolnictwo?

-nowoczesne dochodowe gospodarstw, zwiększona liczba gospodarstw średnich i dużych dających im właścicielom szansę na dywersyfikację działalności, a przy tym źródło stałych dochodów.

Co zaproponujemy dzieciom i młodzieży?

-kompleksowo wyposażony plac zabaw, miejsce wypoczynku i zabawy.

8. Realizacja projektu i działań

Planowane do realizacji zadania spełnia następujące cele zawarte w działaniu 2.3 Odnowa Wsi oraz Ochrona i Zachowanie Dziedzictwa Kulturowego, Sektorowego Programu Operacyjnego Restrukturyzacja i Modernizacja Sektora Żywnościowego i Rozwój Obszarów Wiejskich:

- **zaspokojenie potrzeb społecznych i kulturalnych;**
- **podniesienie atrakcyjności turystycznej;**

We wsi Pacółtowo przewidziany jest do realizacji projekt zagospodarowania centrum wsi. Projekt ten jest podzielony na kilka działań. Realizacja projektu przewidziana jest na okres od maja 2005 do lipca 2006. Projekt przewiduje:

- wykonanie ogrodzenia,
- wykonanie ogrodzenia do frontu,
- wykonanie bramy wjazdowej i furtki,
- wykonanie dróg i placów wewnętrznych,

-wykonanie placu zabaw.

W latach 2007 – 2013 we wsi Pacóltowo przewiduje się budowę kanalizacji. Projekt przewiduje budowę kanalizacji grawitacyjnej o długości 8300m, przyłączy o długości 19,420m, rurociąg tłoczący długości 10300m oraz sześć pompowni.

9. Charakterystyka zadania inwestycyjnego

Poniżej w postaci tabeli została przedstawiona charakterystyka inwestycji przewidzianej do realizacji w roku 2006. Dotyczyła ona identyfikacji podmiotu odpowiedzialnego za realizację projektu, harmonogramu wdrażania, źródeł finansowania, skróconego opisu technicznego oraz rodzaju i sposobu pomiaru wskaźników obrazujących przebieg tych inwestycji.

TYTUŁ PROJEKTU	Zagospodarowanie centrum wsi Pacóltowo
PROJEKT REALIZOWANY PRZEZ	Urząd Gminy Nowe Miasto Lubawskie
CAŁKOWITY KOSZT REALIZACJI PROJEKTU	190649,63
OPIS PROJEKTU	<ul style="list-style-type: none">- Ogrodzenie działki: projektuje się ogrodzenie całości nieruchomości obejmującej działki 129/1, 129,2 i 129,3. Przy drodze powiatowej Nowe Miasto Lubawskie – Tylicem, będzie wykonane ozdobne ogrodzenie frontowe. Wykonana będzie też brama wjazdowa oraz furtka.- Drogi i place wewnętrzne- Plac zabaw: projektuje się wykonanie stołu pinpongowego, piaskownicy, altany biesiadnej, kompleksu sprawnościowego, grilla, huśtawek, zjeżdżalni oraz pomostu wiszącego.
ŹRÓDŁA FINANSOWANIA	<ul style="list-style-type: none">• 37397,93 PLN – środki własne gminy,• 149591,70 PLN – środki ZPORR
HARMONOGRAM REALIZACJI	Realizacja projektu przewidziana jest na okres maj 2005 do lipiec 2006
OCZEKIWANE REZULTATY	Poprawa estetyki wsi Stworzenie miejsca integrującego społeczność lokalną

9.1. Opis robót oraz sposób wykonania

1. Ogrodzenie działki: projektuje się ogrodzenie całości nieruchomości obejmującej działki 129/1, 129/2 i 129/3. Od strony drogi powiatowej Nowe Miasto Lubawskie – Tylice przewidziano ogrodzenie z kształtowników stalowych na słupkach murowanych z cegły klinkierowej. Na pozostałych trzech wewnętrznych bokach nieruchomości ogrodzenie z siatki na słupkach stalowych.
2. Drogi wewnętrzne wykonane będą z kostki betonowej grubości 80 mm na podbudowie betonu B10 grubości 20 cm.
3. Place wewnętrzne wykonane z warstwy tłuczenia kamiennego grubości 15 cm na podkładzie z piasku o grubości 10 cm.
4. Plac zabaw – nawierzchnia placu zabaw trawiasta oraz w części piaskowa. Plac zabaw wokół wykończony obrzeżem trawnikowym 6x20 cm. Przewiduje się następujące wyposażenie placu zabaw:
 - tablica informacyjna (regulamin)
 - stół pingpongowy stały,
 - piaskownica z bali,
 - altana biesiadna,
 - kompleks sprawnościowy,
 - pomost wiszący z dwoma trapami,
 - zestaw – zjeżdżalnia z wieżą,
 - huśtawka ważka,
 - huśtawka pojedyncza,
 - grill betonowy.

9.2. Zbiorcze zestawienie kosztów inwestycji

Zbiorcze zestawienie kosztów przedstawia poniższa tabela.

Element	Wartość netto	Wartość brutto
Plan rozwoju miejscowości	3000,00	3660,00

Dokumentacja projektowa	1900,00	1900,00
Mapy geodezyjne	400,00	400,00
Dokumentacja projektowa	1500,00	1500,00
Zagospodarowanie centrum wsi	151712,81	185089,63
Ogrodzenie	67438,96	82275,53
Drogi wewnętrzne	53367,94	65108,89
Place zabaw i rekreacji	30905,91	37705,21
Razem	156612,81	190649,63

9.2. Harmonogram realizacji projektu

ZAGOSPODAROWANIE CENTRUM WSI PACÓŁTOWO działka 129/1,129/2,129/3

Lp	Element	2005 r.	2006r.	Razem
1.0	Plan rozwoju miejscowości	3 660,00		3 660,00
2.0	Dokumentacja techniczna	1 900,00		1 900,00
2.1	Mapy geodezyjne	400,00		400,00
2.2	Dokumentacja techniczna	1 500,00		1 500,00
3.0	Zagospodarowanie centrum wsi		185 089,63	185 089,63
3.1	Ogrodzenie		82 275,53	82 275,53
3.2	Drogi wewnętrzne		65 108,89	65 108,89
3.3	Plac zabaw i rekreacji		37 705,21	37 705,21
	OGÓLEM	5 560,00	185 089,63	190 649,63