

UCHWAŁA NR XXVII/131/05

Rady Gminy Nowe Miasto Lubawskie z/s w Mszanowie

z dnia 12 lipca 2005r.

w sprawie zatwierdzenia planu rozwoju miejscowości Skarlin

Na podstawie art. 18 ust. 2 pkt 6 ustawy z dnia 8 marca 1990r. o samorządzie gminnym (Dz.U. z 2001r. Nr 142, poz. 1591 ze zm.),
Rada Gminy

uchwala:

§ 1. Zatwierdzić plan rozwoju miejscowości Skarlin w brzmieniu załącznika do niniejszej uchwały.

§ 2. Wykonanie uchwały powierzyć Wójtowi Gminy.

§ 3. Uchwała wchodzi w życie z dniem podjęcia.

Przewodniczący Rady Gminy

mgr inż. Roman Brzeski

Plan Rozwoju Miejscowości Skarlin



Gmina Nowe Miasto Lubawskie
2005

SPIS TREŚCI

1. Wprowadzenie	4
2. Odniesienie do dokumentów strategicznych	4
3. Ogólna charakterystyka miejscowości	12
3.1 Położenie	12
3.2 Historia	13
4. Analiza zasobów miejscowości	14
4.1 Inwentaryzacja zasobów społecznych	14
a) ludność	14
b) rynek pracy	16
c) bezrobocie	17
d) obsługa ludności	21
e) oświata i kultura	21
f) sport	24
g) rekreacja i turystyka	24
h) dziedzictwo kulturowe, zabytki	25
4.2 Inwentaryzacja zasobów przyrodniczych	30
a) Jezioro Skarlińskie	31
b) Jezioro Wieczorki	31
c) Rzeka Skarlanka	32
d) Skarliński Obszar Chronionego Krajobrazu	32
e) Jeziorko (bez nazwy)	32
4.3 Inwentaryzacja zasobów infrastrukturalnych	33
a) wodociągi	33
b) kanalizacja	33
c) wywóz śmieci	34
d) gazyfikacja	35
e) ciepłownictwo	35
f) drogi	36
g) telekomunikacja	36
5. Analiza SWOT miejscowości Skarlin	36
6. Wizja rozwoju wsi	38
7. Zadania przewidziane do realizacji	40
7.1 Celowość zadań przewidzianych do realizacji	40
7.2. Charakterystyka poszczególnych zadań inwestycyjnych	41
7.3 Harmonogram realizacji zadań	44
8. Zadanie priorytetowe przewidziane do realizacji w ramach projektu	45
8.1 Opis planowanego przedsięwzięcia – remont i modernizacja świetlicy wiejskiej w Skarlinie	45
8.2 Zestawienie kosztów na remont i modernizację świetlicy wiejskiej w Skarlinie	46
8.3 Harmonogram realizacji projektu	45

1.Wprowadzenie

Plan Rozwoju Miejscowości Skarlin jest dokumentem, obejmującym główne kierunki rozwoju miejscowości. Jego celem jest pobudzanie i stymulowanie współpracy środowisk lokalnych na rzecz zrównoważonego rozwoju społeczno – gospodarczego, zachęcanie do nowych form aktywności gospodarczej, zapobieganie peryferyzacji miejscowości Skarlin a także tworzenie poczucia więzi mieszkańców ze swoją miejscowością.

Jest to dokument niezbędny w przypadku chęci skorzystania ze wsparcia w ramach Sektorowego Programu Operacyjnego „Restrukturyzacja i modernizacja sektora żywnościowego oraz rozwój obszarów wiejskich, 2004-2006” w ramach priorytetu II „Zrównoważony rozwój obszarów wiejskich” działania 2.3 „Odnowa wsi oraz zachowanie i ochrona dziedzictwa kulturowego”. Plan Rozwoju Miejscowości Skarlin służy do określenia kierunków rozwoju miejscowości oraz wyznacza zadanie priorytetowe do realizacji.

Niniejszy dokument został przygotowany zgodnie z wytycznymi zawartymi w rozporządzeniu Ministra Rolnictwa i Rozwoju Wsi w sprawie trybu składania i wzoru wniosku o dofinansowanie realizacji projektu w zakresie działania 2.3 i został przyjęty uchwałą Zebrania Wiejskiego miejscowości Skarlin oraz uchwałą Rady Gminy Nowe Miasto Lubawskie.

2.Odniesienie do dokumentów strategicznych

Plan Rozwoju Miejscowości jest dokumentem programowym, który integruje potrzeby społeczności lokalnej w zakresie ładu kulturowo – ekologicznego, społecznego, gospodarczo – infrastrukturalnego. W swoich ustaleniach bazuje na dokumentach i programach planistycznych będących podstawą polityki regionalnej zarówno na poziomie krajowym, wojewódzkim jak i powiatowym. Zgodność Planu Rozwoju Miejscowości ze strategicznymi dokumentami planistycznymi jest warunkiem koniecznym jego skutecznej realizacji.

Ø Dokumenty lokalne

Strategia Rozwoju Nowe Miasto Lubawskie oraz gminy Nowe Miasto Lubawskie i Kurzętnik

Strategia Rozwoju została uchwalona przez wspólne posiedzenie Rad: Miasta i Gmin, które strategią tworzyły w dniu 16 czerwca 1998 r.

Strategia określa misję obszaru jako:

„Ziemia Nowomiejska integruje dla tworzenia nowych miejsc pracy, a także ochrony środowiska, wzrostu wykształcenia, bezpieczeństwa i zdrowia mieszkańców”.

Wizję obszaru natomiast (w perspektywie roku 2010 i dalszej) można określić w następujący sposób:

Grupa odniesienia	Treść pożądanego stanu obszaru dla grupy odniesienia
Mieszkańcy obszaru	1. Praca i mieszkanie dla każdego 2. Powszechny dostęp do edukacji, kultury i sportu
Władze samorządowe	1. Wykształcone, komunikatywne władze o dużym autorytecie i poparciu społecznym 2. Operatywni liderzy
Przedsiębiorcy i inwestorzy	1. Pełna infrastruktura techniczna „pod inwestycje” 2. Stabilne zasady inwestowania 3. Odpowiednio wykształcone zasoby pracy
Rolnicy	1. Wieś wielofunkcyjna 2. Pełna specjalizacja i wysoka towarowość produkcji rolnej 3. Zróżnicowane formy własnościowe gospodarstw rolnych i spółdzielni

Cele strategiczne określone dla realizacji powyższych założeń przedstawiają się w następujący sposób:

I. Praca

II. Wzrost dochodów ludności

- Miejsca pracy w nowych działalnościach gospodarczych
- Wzrost liczby miejsc pracy w istniejących zakładach poza rolnictwem
- Większe dochody właścicieli i pracowników istniejących zakładów
- Większe dochody w rolnictwie
- Znacząco większe dochody z turystyki

III. Poprawa stanu środowiska i jego walorów

- **Czyste środowisko wodne**
- Czyste powietrze w miejscach zamieszkania i wypoczynku
- Znacznie mniejszy wpływ odpadów stałych na środowisko
- **Wysoka jakość przestrzeni zabudowanej w tym dobrze zachowane i eksponowane zabytki**
- Zachowane piękno oraz wartości kulturowe i przyrodnicze krajobrazu otwartego
- Większa powierzchnia lasów
- Zachowane ekosystemy łąkowo –torfowe

IV. Uniwersalne wykształcenie i przygotowanie do życia

- **Wysoki ogólny poziom wykształcenia**
- **Ukształtowane właściwe postawy młodzieży**
- Wysokie umiejętności praktyczne
- Dobra znajomość języków obcych
- **Rozwinięte talenty**
- Ograniczona emigracja osób wykształconych i aktywnych

V. Bezpieczeństwo i zdrowie

- **Silne ograniczenia przestępstw i zagrożeń**
- Ograniczenie do minimum frustracji i patologii
- **Bezpieczny i zdrowy styl i formy życia w obszarze**
- Dłuższe życie mieszkańców obszaru

VI. Mieszkania

- Duża podaż mieszkań na rynku
- Duża różnorodność form i cen budownictwa mieszkaniowego
- Dobry przeciętny standard mieszkań i osiedli

Realizacja zadań zawartych w Planie Rozwoju Miejscowości Skarlin przyczyni się do realizacji postawionych celów strategicznych zawartych w Strategii Rozwoju Obszaru Nowe Miasto Lubawskie.

Plan Rozwoju Lokalnego Gminy Nowe Miasto Lubawskie

Plan Rozwoju Miejscowości Skarlin wpisuje się w Plan Rozwoju Lokalnego Gminy Nowe Miasto Lubawskie, który szereguje cele rozwoju gminy w trzech Priorytetach:

Priorytet I: Poprawa zagospodarowania infrastrukturalnego obszaru gminy

Priorytet II: Poprawa zagospodarowania w infrastrukturę społeczną obszaru powiatu

Priorytet III: Rozwój Zasobów Ludzkich

Do najważniejszych celów cząstkowych PRL należą:

1. Budowa i modernizacja urządzeń do odprowadzania i oczyszczania ścieków,
2. Budowa i modernizacja urządzeń do zaopatrzenia w wodę i poboru wody,
3. Budowa i modernizacja dróg gminnych
4. Wprowadzenie kompleksowego systemu gospodarki odpadami
5. Kompleksowe uzbrojenie terenu pod inwestycje
- 6. Budowa i modernizacja gminnej bazy kulturalnej**
- 7. Budowa i modernizacja gminnej bazy turystycznej**
- 8. Budowa i modernizacja gminnej bazy edukacyjnej**

Zadania ujęte w Planie Rozwoju Miejscowości Skarlin w głównej mierze wpisują się w cele 6 – 8 Planu Rozwoju Lokalnego Gminy.

Strategia Rozwoju Powiatu Nowomiejskiego

Realizacja celów Planu Rozwoju Miejscowości Skarlin wynika z założeń zawartych w Strategii Rozwoju Powiatu Nowomiejskiego.

Cel strategiczny rozwoju powiatu został sformułowany jako:

Zrównoważony rozwój gospodarczy i społeczny powiatu,

natomiast cel nadrzędny to:

Zapewnienie dobrobytu rodzin, ich rozwoju intelektualnego, umocnienie ich samodzielności materialnej oraz poczucie bezpieczeństwa.

Cele operacyjne poprzez realizację, których nastąpi realizacja celu strategicznego i nadrzędnego sformułowano następująco:

- Dobra infrastruktura techniczna
- Dobrze rozwinięta przedsiębiorczość
- Dobrze rozwinięty przemysł

- Rentowne rolnictwo
- **Zdrowe społeczeństwo**
- Zlikwidowanie barier dla osób niepełnosprawnych
- **Turystyka – ważnym źródłem dochodów mieszkańców powiatu**
- Godziwe dochody ludności wiejskiej na terenie byłych PGR-ów
- **Dobry system oświaty**
- Dochody powiatu na optymalnym poziomie

Zadania przewidziane do realizacji w Planie Rozwoju Miejscowości Skarlin wpłyną na prawidłowy rozwój społeczeństwa miejscowości oraz staną się przykładem do naśladowania dla innych miejscowości, gmin jak i powiatów.

Program ochrony środowiska

Celem strategicznym, czyli misją powiatu nowomiejskiego, a więc i gmin wchodzących w jego skład, jest :

„Proekologiczny rozwój powiatu – działanie w kierunku osiągnięcia wysokiej świadomości ekologicznej społeczeństwa, zachowania walorów środowiskowych, krajobrazowych i przyrodniczych oraz pełna kontrola przestrzegania przepisów w zakresie ochrony środowiska i przyrody, zmierzające do osiągnięcia pozycji lidera w województwie w zakresie czynnej ochrony środowiska”.

Zadania przedstawione w harmonogramie Planu wynikają bezpośrednio z zapisów Programu Ochrony Środowiska Województwa Warmińsko-Mazurskiego na lata 2003-2006 z uwzględnieniem perspektywy na lata 2007-2010, Programu Ochrony Środowiska Powiatu Nowomiejskiego, Planu Rozwoju Lokalnego Gminy Nowe Miasto Lubawskie, Planu Strategicznego Obszaru Lokalnego miejscowości Nowe Miasto Lubawskie oraz gmin Kurzętnik i Nowe Miasto Lubawskie, a także diagnozy stanu środowiska w gminie Nowe Miasto Lubawskie.

Cele główne Planu:

- 1. Wzrost świadomości ekologicznej,**
2. Zagospodarowanie przestrzenne uwzględniające wymogi ochrony środowiska, przyrody i krajobrazu,

3. Ochrona ekosystemów wodnych,
4. Ochrona jakości wód,
- 5. Rozwój turystyki niezagrażający stanowi środowiska,**
6. Dobry stan atmosfery,
7. Ochrona przyrody, bioróżnorodności i puli genowych,
8. Ochrona gleb przed degradacją,
9. Optymalna lesistość,
10. Racjonalne wykorzystanie zasobów naturalnych, materiałów i energii.

Zadania przewidziane do realizacji w Planie Rozwoju Miejscowości Skarlin są zgodne i wynikają z celów Planu Ochrony Środowiska.

Strategia Rozwoju Powiatu Nowomiejskiego

Realizacja celów Planu Rozwoju Miejscowości Skarlin wynika z założeń zawartych w Strategii Rozwoju Powiatu Nowomiejskiego.

Cel strategiczny rozwoju powiatu został sformułowany jako:

Zrównoważony rozwój gospodarczy i społeczny powiatu,

natomiast cel nadrzędny to:

Zapewnienie dobrobytu rodzin, ich rozwoju intelektualnego, umocnienie ich samodzielności materialnej oraz poczucie bezpieczeństwa.

Cele operacyjne poprzez realizację, których nastąpi realizacja celu strategicznego i nadrzędnego sformułowano następująco:

- Dobra infrastruktura techniczna
- Dobrze rozwinięta przedsiębiorczość
- Dobrze rozwinięty przemysł
- Rentowne rolnictwo
- **Zdrowe społeczeństwo**
- Zlikwidowanie barier dla osób niepełnosprawnych
- **Turystyka – ważnym źródłem dochodów mieszkańców powiatu**
- Godziwe dochody ludności wiejskiej na terenie byłych PGR-ów
- **Dobry system oświaty**
- Dochody powiatu na optymalnym poziomie

Zadania przewidziane do realizacji w Planie Rozwoju Miejscowości Skarlin wpłyną na prawidłowy rozwój miejscowości oraz staną się przykładem do naśladowania dla innych miejscowości, gmin jak i powiatów.

Ø Dokumenty regionalne

„Strategia rozwoju społeczno – gospodarczego województwa warmińsko – mazurskiego”

Strategia Rozwoju Powiatu Nowomiejskiego oraz Plan Rozwoju Lokalnego Gminy muszą być spójne z ustaleniami dokumentów programowych na poziomie regionalnym. Ich cele, a co za tym idzie – zadania przewidziane do wdrożenia, wynikają z wytycznych „Strategii rozwoju społeczno – gospodarczego województwa warmińsko – mazurskiego” oraz „Planu zagospodarowania przestrzennego województwa”.

„Strategia rozwoju społeczno – gospodarczego województwa warmińsko – mazurskiego” jako cel nadrzędny stawia „rozwój Warmii i Mazur na rzecz spójności ekonomicznej, społecznej i przestrzennej w jednoczącej się Europie”. Cele strategiczne sformułowano w ośmiu obszarach rozwoju, przyjętych jako priorytetowe dla województwa warmińsko - mazurskiego: wspieranie przedsiębiorczości, edukacja, infrastruktura techniczna, restrukturyzacja obszarów wiejskich, rozwój turystyki, atrakcyjność zamieszkania, środowisko przyrodnicze, dziedzictwo i kultura.

„Plan zagospodarowania przestrzennego województwa warmińsko – mazurskiego”

Natomiast „Plan zagospodarowania przestrzennego województwa warmińsko – mazurskiego” za cel nadrzędny przyjmuje „ukształtowanie rozwoju przestrzennego województwa tak, by było to atrakcyjne, przyjazne i wyjątkowe miejsce zamieszkania, wypoczynku oraz rozwoju społeczno-gospodarczego w kraju i Europie.” W ustaleniach Planu zawarte są zadania o znaczeniu krajowym (zadania rządowe), regionalnym, ponadlokalnym.

Dokumenty planistyczne na poziomie regionalnym muszą być zgodne z Koncepcją Polityki Przestrzennego Zagospodarowania Kraju. To opracowanie zawiera zadania o charakterze rządowym, regionalnym i ponadlokalnym planowane do wdrożenia. Ich ogólny zarys przekłada się na uszczegółowienie w dokumentach planistycznych niższych rządów.

Spójność dokumentów planistycznych wszystkich rządów ma zapewnić zrównoważony rozwój naszego kraju we wszystkich dziedzinach życia.

Ø Dokumenty krajowe

Narodowa Strategia Rozwoju Regionalnego

Strategia za cel strategiczny przyjmuje tworzenie warunków wzrostu konkurencyjności regionów oraz przeciwdziałanie marginalizacji niektórych obszarów w taki sposób, aby sprzyjać długofalowemu rozwojowi gospodarczemu kraju, jego spójności ekonomicznej, społecznej i terytorialnej oraz integracji z Unią Europejską. Cel ten zostanie osiągnięty poprzez koncentrację interwencji państwa w kilku priorytetach polityki rozwoju regionalnego:

- A. Rozbudowa i modernizacja infrastruktury służącej wzmocnieniu konkurencyjności regionów,
- B. Restrukturyzacja bazy ekonomicznej regionów i tworzenie warunków jej dywersyfikacji,
- C. Rozwój zasobów ludzkich,
- D. Wsparcie obszarów wymagających aktywizacji i zagrożonych marginalizacją,
- E. Rozwój współpracy regionów.

Tak zdefiniowane priorytety wynikają z przeprowadzonej analizy sytuacji społeczno-gospodarczej charakteryzującej regiony naszego kraju. Znaczne obszary Polski zagrożone są zjawiskami trwałej peryferyzacji i marginalizacji dużych grup społecznych. W szczególności dotyczy to obszarów Polski wschodniej i południowo-wschodniej o charakterze rolniczym, na których ułomna i słabo rozwinięta sieć miejska nie spełnia żadnej roli aktywizującej, popegeerowskich obszarów Polski północnej, niektórych dzielnic największych miast, głównie o charakterze robotniczym, oraz szeregu miast o jedynej dotychczas funkcji miastotwórczej, którą stanowiły zakłady przemysłowe.

Wspólnymi cechami tych obszarów są utrzymujące się długotrwałe bezrobocie, niskie dochody, w których znaczny udział stanowi pomoc socjalna, niski poziom wykształcenia ludności oraz patologie społeczne.

Inwestycje w infrastrukturę wpływają na podwyższenie jakości życia mieszkańców (np. poprzez poprawę stanu środowiska przyrodniczego), zwiększenie stopnia dostępności do edukacji, jak i zwiększenie atrakcyjności lokalizowania się w regionie różnego typu działalności biznesowej, w tym bezpośrednich inwestycji zagranicznych. W dłuższej perspektywie rozbudowa i modernizacja infrastruktury technicznej i społecznej oraz poprawa połączeń pomiędzy ośrodkami regionalnymi może skutkować zwiększeniem mobilności przestrzennej mieszkańców.

3. Ogólna charakterystyka miejscowości

3.1 Położenie

Skarlin to wieś sołecka, położona ok. 8 km na północny zachód od Nowego Miasta Lubawskiego w powiecie nowomiejskim, gminie Nowe Miasto Lubawskie, województwie warmińsko – mazurskim.

Powierzchnia miejscowości zajmuje 15,4 km², co stanowi 11,16% powierzchni gminy Nowe Miasto Lubawskie.

W świetle fizyczno – geograficznego podziału Polski miejscowość Skarlin leży (tak jak cała Gmina Nowe Miasto Lubawskie) w obrębie makroregionu Pojezierza Chełmińsko – Dobrzyńskiego. Jej obszar znalazł się w zasięgu ostatniego zlodowacenia skandynawskiego, stąd rzeźba terenu posiada cechy charakterystyczne dla krajobrazu młodoglacjalnego. Bardzo urozmaicona rzeźba terenu jest efektem erozyjnej i akumulacyjnej działalności lądolodu.

Skarlin położony jest nad jeziorem Skarlińskim – największym jeziorem występującym na terenie gminy, zajmującym powierzchnię 293,8 ha.

Klimat miejscowości Skarlin nie odbiega od klimatu całego powiatu nowomiejskiego. Charakteryzuje się dużą zmiennością. Średnie temperatury wahają się ok. 7,0 - 7,5 0C. Najcieplejszym miesiącem jest lipiec ze średnią temperaturą ok. 17,5 C, a najzimniejszym miesiącem luty (- 4,1 0C). Długość okresu wegetacyjnego wynosi ok. 165 dni. Przeciętne wieloletnie sumy opadów wynoszą ok. 598 mm.



Gmina Nowe Miasto Lubawskie
Źródło: www.gnmiasto.rubikon.net.pl

3.2 Historia

Ślady pobytu człowieka na terenach wchodzących w skład gminy Nowe Miasto Lubawskie sięgają najdawniejszych czasów. Prawdopodobnie zamieszkiwali tu prasłowianie z kręgu kultury łużyckiej, a w średniowieczu plemiona Prusów.

W XIII wieku tereny obecnej gminy opanowali Krzyżacy i równocześnie przystąpili do kolonizacji i chrystianizacji ludności. W tym czasie powstał zakon w Bratianie.

Do polski tereny powróciły w wyniku wojny trzynastoletniej i II pokoju toruńskiego. Wiek XVI i XVII - to czasy ogromnych strat spowodowanych najazdami szwedzkimi.

Po I rozbiorze Polski obecne ziemie gminy Nowe Miasto Lubawskie weszły w skład Prus. To czas germanizacji, walki z kościołem, przejmowania polskich majątków. Po podpisaniu traktatu wersalskiego ziemie wróciły do Polski i znalazła się w województwie pomorskim.

W czasie II wojny światowej masowo wysiedlano miejscową ludność, zabierano majątki rolne. Na terenie gminy, w miejscowości Gwiździny znajdował się obóz pracy dla kobiet.

Po wyzwoleniu tereny gminy weszły w skład województwa pomorskiego, a w 1950 roku wcielono je do województwa olsztyńskiego. Kolejna zmiana nastąpiła w 1975 roku, kiedy to tereny gminy znalazł się w obrębie województwa toruńskiego. Od 1999 roku gmina Nowe Miasto Lubawskie należy do województwa warmińsko-mazurskiego.

Miejscowość Skarlin jest wzmiankowana po raz pierwszy w roku 1339 (jako "Zcyrlin ") jako miejscowość wchodząca w skład wójtostwa bratiańskiego. Parafię w Skarlinie erygowano prawdopodobnie już ok. 1330 roku. Lista strat wojennych z 1414 roku informuje o spaleniu miejscowego kościoła i 30 gospodarstw. Łącznie straty wyceniono na 3000 grzywien. Od roku 1570 Skarlin stanowi własność królewską wchodzącą w skład starostwa bratiańskiego. W roku 1885 Skarlin zamieszkiwało 1070 mieszkańców, z czego 914 stanowili katolicy, 143 ewangelicy i 13 Żydzi. W tym czasie istniały dwie szkoły: katolicka - zatrudniająca 2 nauczycieli, do której uczęszczało 130 uczniów i ewangelicka, do której uczęszczało 30 uczniów.

4. Analiza zasobów miejscowości

4.1 Inwentaryzacja zasobów społecznych

a) ludność

Na dzień 30.05.2005 wieś Skarlin zamieszkiwały 675 osoby (z czego 331 to kobiety, 344 to mężczyźni), co stanowi około 9% mieszkańców Gminy Nowe Miasto Lubawskie.

Liczba mieszkańców na przełomie ostatnich 4 lat zmieniała się nieznacznie:

Skarlin	2001	2002	2003	2004
Liczba mieszkańców	675	676	671	678

Źródło: Urząd Gminy Nowe Miasto Lubawskie

Gęstość zaludnienia występująca we wsi Skarlin wynosi 43,83 osoby na 1km² i jest mniejsza od gęstości zaludnienia występującej w gminie, wynoszącej 56 osób na 1km²

Struktura wiekowa osób mieszkających w miejscowości Skarlin przedstawia się następująco:

Wiek	Kobiety	Mężczyźni
Przedprodukcyjny 0-17 lat	86	103
Produkcyjny Kobiety 18-59 lat Mężczyźni 18-64 lat	171	200
Poprodukcyjny Kobiety powyżej 59 lat Mężczyźni powyżej 64 lat	74	41

Źródło: Urząd Gminy Nowe Miasto Lubawskie

Jak wskazują powyższe dane osoby w wieku produkcyjnym stanowią 54,96% ogółu mieszkańców wsi.

Poziom wykształcenia mieszkańców gminy Nowe Miasto Lubawskie:

Gmina	Wyższe	Średnie			Zasadnicze zawodowe	Podstawowe ukończone	Podstawowe nieukończone i bez wykształcenia szkolnego
		Razem (łącznie z policealnym)	W tym				
			Ogólnokształcące	Zawodowe			
Nowe Miasto Lubawskie	2,85%	17,9%	3,3%	12,7%	31,8%	41,9%	5%

Źródło: Spis Powszechny, Olsztyn 2002

Poziom wykształcenia mieszkańców gminy jest niski. Zaledwie 2,85% mieszkańców posiada wyższe wykształcenie i 17,9% - średnie, w tym 3,3% - ogólnokształcące. Najbardziej liczną grupę stanowią osoby z wykształceniem podstawowym ukończonym (41,9%) i zasadniczym zawodowym (31,8%). Stosunkowo dużą grupę stanowią również osoby z niepełnym wykształceniem podstawowym lub też bez wykształcenia – 5%.

Pomocą społeczną w gminie Nowe Miasto Lubawskie zajmuje się Gminny Ośrodek Pomocy Społecznej z siedzibą w Mszanowie.

W chwili obecnej w GOPS-ie zatrudnionych jest 4 pracowników socjalnych. GOPS udziela pomocy rodzinom znajdującym się w trudnej sytuacji bytowej, osobom

niepełnosprawnym i bezdomnym. GOPS przyznaje i wypłaca dodatki mieszkaniowe. W zakresie pomocy osobom uzależnionym od alkoholu funkcjonuje Punkt Konsultacyjny. W Punkcie zatrudniony jest terapeuta, świadczący fachową pomoc osobom uzależnionym od alkoholu i rodzinom osób uzależnionych.

Gminny Ośrodek Pomocy Społecznej realizuje zadania na mocy ustawy o pomocy społecznej z dnia 12 marca 2004 r. (Dz. U. z 2004 r. Nr 64, poz. 593) Rozdział II Zadania pomocy publicznej.

Ilość mieszkańców Skarlina korzystających z pomocy społecznej przedstawia się następująco:

Miejscowość	Ilość rodzin korzystająca z pomocy na dzień 20.06.2005 za I półrocze 2005	Ilość osób korzystająca z pomocy za I półrocze 2005	Ilość osób korzystająca z dodatków mieszkaniowych na dzień za I półrocze 2005
Skarlin	36	110	11

Źródło: Urząd Gminy Nowe Miasto Lubawskie

b) rynek pracy

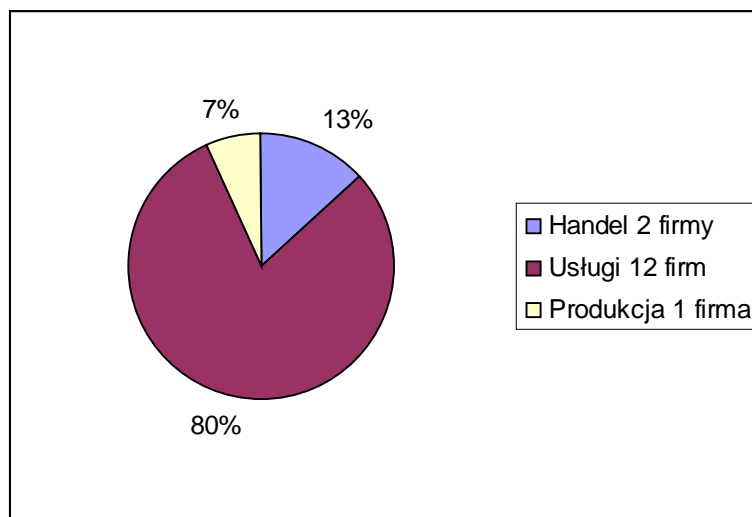
Skarlin podobnie jak cała Gmina Nowe Miasto Lubawskie, należy do słabo uprzemysłowionych rejonów województwa.

Podstawę działalności gospodarczej stanowi rolnictwo małe i średniobszarowe. Znajdują się tu 216 gospodarstwa rolne, które łącznie zajmują powierzchnię 1099,8176 ha fizycznych. Ogólna charakterystyka gospodarstw przedstawia się następująco:

Przedziały	Liczba gospodarstw	Powierzchnia w ha fizycznych
1-2	26	30,4882
2-5	29	84,7803
5-7	7	42,2900
7-10	8	67,1868
10-15	15	174,8696
15-9999,99	22	673,1511
0-1 nieruchomości	109	27,0516

Źródło: Powiatowy Urząd Pracy Nowe Miasto Lubawskie

W miejscowości Skarlin, znajduje się 15 podmiotów gospodarczych, z czego 2 firmy działają w branży handlowej, 12 w usługach oraz 1 zajmuje się działalnością produkcyjną. Największe zatrudnienie daje Ubojnia, zatrudniająca 14 osób.



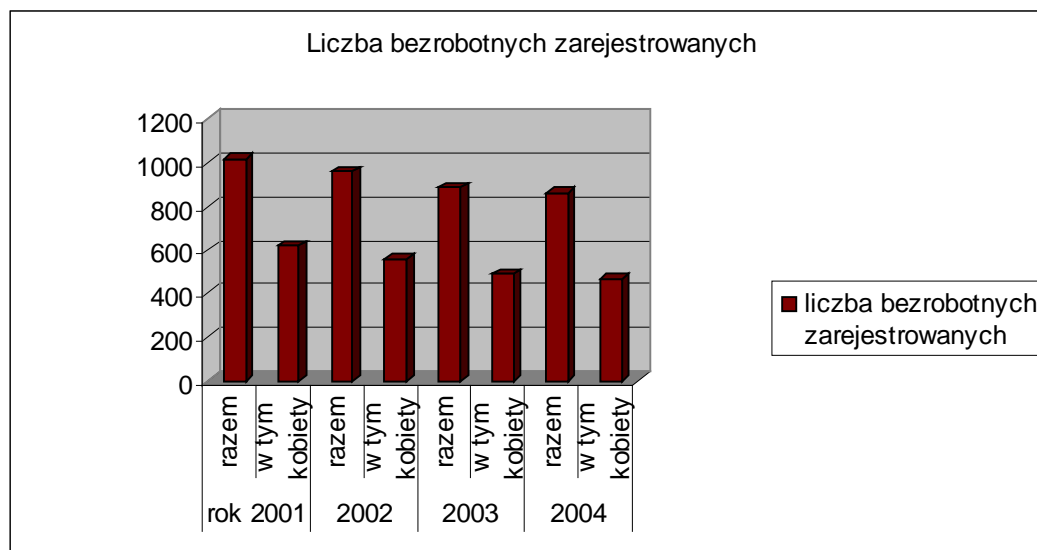
Źródło Opracowanie własne WMARR S.A.Olsztyn

c) bezrobocie

Na terenie miejscowości Skarlin oraz w innych miejscowościach gminy nie są prowadzone odrębne statystyki dotyczące bezrobocia. Struktura bezrobocia została przedstawiona w oparciu o dane obejmujące cały obszar Gminy Nowe Miasto Lubawskie.

Wyszczególnienie	rok 2001		2002		2003		2004	
	razem	w tym kobiety	razem	w tym kobiety	razem	w tym kobiety	razem	w tym kobiety
liczba bezrobotnych zarejestrowanych	1017	619	957	560	884	490	860	467
liczba bezrobotnych z prawem do zasiłku	253	105	210	70	204	68	216	78
liczba bezrobotnych bez prawa do zasiłku	764	514	747	490	680	422	644	389
liczba bezrobotnych absolwentów	76	43	41	19	36	18	x	x

Źródło: Powiatowy Urząd Pracy Nowe Miasto Lubawskie



Źródło: Opracowanie własne WMARR S.A. w Olsztynie

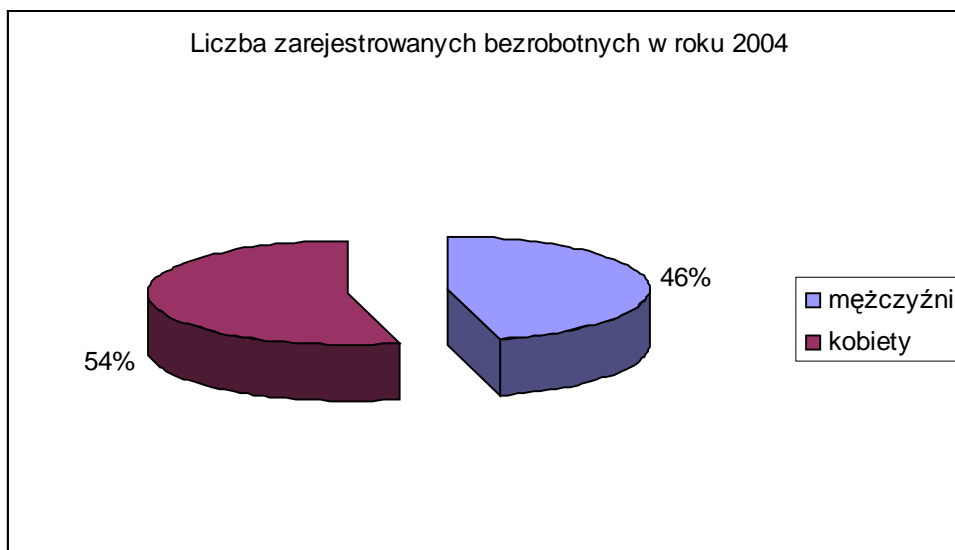
W gminie Nowe Miasto Lubawskie bezrobocie sięga 860 osób (dane na rok 2004). W roku 2001 bezrobocie osiągało poziom 1017 osób, natomiast w roku 2002 i 2003 odpowiednio 954 i 884. W analizowanym okresie czasu sytuacja polepszała się z roku na rok. Od 2001 r. liczba osób pozostających bez pracy zmniejszyła się o 157 osób.

W 2005 roku nastąpił wzrost stopy bezrobocia, co obrazuje poniższa tabela.

Wskaźniki bezrobocia w roku 2005:

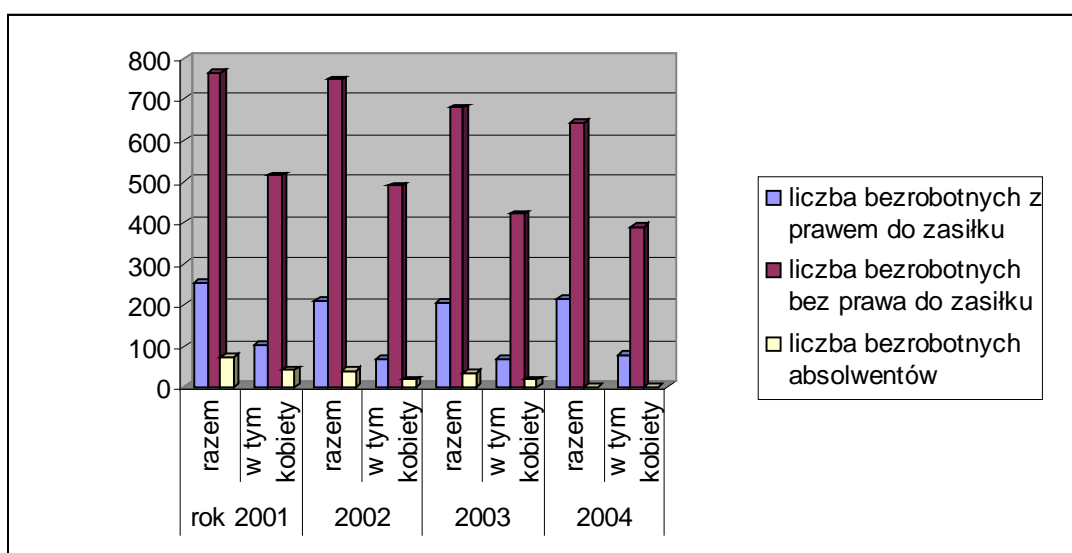
	31 styczeń 2005r.	30 kwiecień 2005r.
Kraj	19,5%	18,8%
Województwo warmińsko-mazurskie	29,8%	28,6%
Powiat nowomiejski	29,4%	29,3%
Gmina Nowe Miasto Lubawskie	29,4%	29,3%

Źródło: PUP Nowe Miasto Lubawskie.



Źródło: Opracowanie własne WMARR S.A. w Olsztynie

Na terenie gminy w latach analizy niepokojący jest fakt, iż największe trudności ze znalezieniem pracy mają kobiety. W 2004 roku ponad połowę osób pozostających bez pracy stanowiły kobiety. Taka sytuacja miała miejsce również w latach poprzednich: 2003 r. i 2002. Najgorzej jednak przedstawiała się sytuacja w roku 2001, wówczas kobiety stanowiły największy odsetek osób pozostających bez pracy. Sytuacja obecnie ulega poprawie, wraz ze zmniejszającą się liczbą bezrobotnych zmniejsza się również liczba bezrobotnych kobiet.



Źródło: Opracowanie własne WMARR S.A. w Olsztynie

Bardzo duża liczba osób pozostająca bez pracy i bez prawa do zasiłki jest oznaką wstępowania w gminie zjawiska długotrwałego okresu pozostawania bez pracy. Osoby,

które nie pracują już ponad rok tracą chęci do poszukiwania pracy, często odczuwają ogromną bezsilność i apatię wobec zaistniałej sytuacji. Osoby takie przestają nawet szukać alternatywnych źródeł utrzymania rodziny. Są dużo bardziej podatne na wszelkiego rodzaju patologie społeczne i szybciej, również przez innych członków społeczności, spychani są na tak zwany margines społeczny.

Sytuację taką potwierdzają dane statystyczne na temat czasu pozostawania bez pracy podana w miesiącach:

Wyszczególnienie	rok 2001		2002		2003		2004	
	razem	w tym kobiety	razem	w tym kobiety	razem	w tym kobiety	razem	w tym kobiety
Do 1 miesiąca	50	13	72	24	44	9	51	15
1-3	135	69	117	45	125	52	120	48
3-6	138	69	90	45	111	51	125	61
6-12	168	81	151	71	131	54	143	68
12-24	204	124	185	103	147	77	131	67
Pow. 24	322	263	342	272	326	247	290	208
Razem	1017	619	957	560	884	490	860	467

Źródło: Powiatowy Urząd Pracy Nowe Miasto Lubawskie

Z powyższych danych wynika, że na terenie gminy występuje zjawisko długotrwałego bezrobocia. Tabela powyżej przedstawia, że liczba osób pozostająca bez pracy powyżej 12 miesięcy miała mniejszą dynamikę zmian niż dla osób o krótszym „stażu” bezrobotnego.

Wyszczególnienie	2001		2002		2003		2004	
	razem	w tym kobiety	razem	w tym kobiety	razem	w tym kobiety	razem	w tym kobiety
Wyższe	9	7	13	11	18	13	9	5
Policealne i średnie zawodowe	149	116	140	107	130	92	149	98
Ogólnokształcące	37	31	38	30	36	26	34	25
Zasadnicze zawodowe	417	220	380	196	353	181	326	162
Gimnazjalne i poniżej	405	245	386	216	347	178	342	177
Razem	1017	619	957	560	884	490	860	467

Źródło: Powiatowy Urząd Pracy Nowe Miasto Lubawskie

Z powyższych danych wynika, że największe trudności ze znalezieniem pracy mają osoby z wykształceniem gimnazjalnym lub niższym oraz z zasadniczym zawodowym. Drugą grupę osób najbardziej narażoną na brak pracy są osoby posiadające wykształcenie policealne lub średnie zawodowe. Fakt, że osoby z wykształceniem ogólnym obok tych z wyższym mają najmniejsze problemy ze znalezieniem pracy może wynikać z tego, iż są to najczęściej osoby kontynuujące naukę na uczelniach wyższych.

d) obsługa ludności

Ochotnicza Straż Pożarna w Skarlinie

Jest najstarszą jednostką strażacką w gminie. Zalicza się ona do jednej z prężniejszych straży ochotniczych. Już w 1900 roku w Skarlinie założono „Straż Ogniową”. Inicjatorem-założycielem był ówczesny sołtys Wallers. Ochotniczą Straż Pożarną w Skarlinie założono 25.IX.1927 r., jej pierwszym prezesem został G. Watkowski, a naczelnikiem R. Jetka. W 1976 roku została założona przy OSP orkiestra dęta pod batutą Albina Eggerta. 3 lipca 1988r. wręczono jednostce OSP ufundowany przez mieszkańców wsi sztandar. W 2000 r. jednostka obchodziła 100-lecie powstania. W 2001r. jednostkę włączono do Krajowego Systemu Ratowniczo - Gaśniczego

Urząd Poczty Nowe Miasto Lubawskie, oddział Skarlin

Świadczy usługi pocztowe dla mieszkańców wsi.

e) oświata i kultura

Szkoła Podstawowa w Skarlinie.

Stwarza dogodne warunki do nauki. Placówka była rozbudowywana i uległa modernizacji. W szkole uczy się aktualnie 124 uczniów w klasach I-VI oraz 18 sześciolatków. Dyrektorem jest Zbigniew Jarzembowski. W placówce działa dziecięcy Teatr Brzdąc, który odnosi znaczące sukcesy na różnorodnych przeglądach teatralnych.



Zródło: www.gnmiasto.rubikon.net.pl

Filia Gminnej Biblioteki Publicznej w Gwiździnach

W Skarlinie znajduje się filia Gminnej Biblioteki Publicznej w Gwiździnach. Ilość czytelników książek w nowomiejskiej gminie wzrasta z roku na rok. Oprócz wypożyczania książek w bibliotekach istnieje również możliwość korzystania z czasopism i wypożyczania ich do domu. Taki typ wypożyczeń wzrasta, co zapewne spowodowane jest ubożeniem społeczeństwa, bowiem wielu osób nie stać na prenumeratę czasopism. Tylko w gminnej bibliotece zbierane są dokumenty z życia społecznego gminy. Są to artykuły dotyczące różnych wydarzeń, które miały miejsce na terenie gminy Nowe Miasto Lubawskie. Zbiory te są odpowiednio opracowywane i przechowywane. Zbierane są również materiały dotyczące ekologii oraz wszelkich patologii społecznych nie tylko z regionu nowomiejskiej gminy. Istnieje również możliwość skorzystania z Internetu.

Orkiestra dęta w Skarlinie działa przy miejscowej Ochotniczej Straży Pożarnej.

Swoimi koncertami uatrakcyjnia przede wszystkim lokalne uroczystości. Uczestniczy w życiu kulturalnym i społecznym. W 2001 roku obchodziła jubileusz 25-lecia istnienia. Skarlińska orkiestra powstała w 1976 roku z inicjatywy Albina Eggerta (organisty miejscowej parafii pod wezwaniem św. Bartłomieja), który od samego początku pełni funkcję kapelmistrza. Na pierwszych spotkaniach muzycy mieli do dyspozycji tylko 4 instrumenty. Zespół rozpoczynał działalność w skromnym składzie osobowym, który zwiększał się przez kolejne lata. W maju 1979 roku członkowie orkiestry wcieleni zostali w szeregi OSP w Skarlinie. Wtedy oficjalnie opiekę nad orkiestrą przejął Roman Trąpczyński, wójt gminy Nowe Miasto Lubawskie i prezes Zarządu Miejsko - Gminnego ZOSP. Pierwsze występy zespołu odbywały się głównie we własnym środowisku, na

uroczystościach kościelnych i lokalnych imprezach. Z czasem muzycy ze Skarlina "wypływali na szerokie wody" i do dziś uświetniają wiele uroczystości regionalnych, a nawet centralnych. Kolejne lata przyniosły coraz większą popularność kapeli, wiele koncertów i bogatszy repertuar. Wielkim wydarzeniem w życiu orkiestry było wystąpienie wraz z innymi orkiestrami na nabożeństwie, podczas wizyty Ojca Świętego Jana Pawła II w Toruniu, 7 czerwca 1999 roku. Orkiestra jest wizytówką nowomiejskiej gminy. Oprócz imprez lokalnych bierze udział w przeglądach orkiestr dętych, gdzie często zajmuje wysokie miejsca. Gmina wspiera strażacką orkiestrę, również finansowo. Większość instrumentów jest własnością gminy. Kapelmistrz Albin Eggert został odznaczony wieloma orderami resortowymi - strażackimi, by wymienić Złoty Medal za Zasługi dla Pożarnictwa oraz Srebrny Krzyż Zasługi RP.

Orkiestra brała udział w V Pielgrzymce Strażaków w Częstochowie w dniu 7.05.2005. W pielgrzymce uczestniczyło 121 orkiestr dętych OSP z całego kraju.



Występ Orkiestry dętej przy OSP

Źródło: www.gnmiasto.rubikon.net.pl

Chór św. Cecylii ze Skarlina

Działa już ponad 100 lat. W 1928 roku został mu nadany sztandar, który towarzyszy śpiewakom podczas występów. Chór bierze udział w przeglądach zespołów kościelnych rejonu brodnickiego i grudziądzkiego. Również uczestniczył w uroczystościach pielgrzymki Jana Pawła II w 1999r. Towarzystwo weszło w skład ogromnego chóru, który uświetnił nabożeństwo czerwcowe na toruńskim lotnisku. Od 1966 roku pałeczkę dyrygenta i akompaniatora dzierży Albin Eggert.

Ponadto w Skarlinie działa również:

Koło gospodyń wiejskich

Orkiestra dęta

f) sport

Ludowy Zespół Sportowy

Powstał na początku lat 70-tych. Do jego założycieli należeli Wiesław Rybacki, Bogdan i Jerzy Pruchniewscy, Marek Robaczewski, Aleksander Oczkowski i Ryszarda Rybacka.

LZS Skarlin prowadził następujące dyscypliny sportowe: piłkę ręczną, tenis stołowy, biegi przełajowe oraz kolarstwo. We wszystkich tych dziedzinach młodzi sportowcy ze Skarlina odnosili i odnoszą (tenis stołowy) znaczne sukcesy na szczeblu gminy, rejonu, powiatu, województwa i ogólnopolskim.

Do najlepszych kolarzy w historii tutejszego LZS należeli: Jan Klein, Jan Marchlewski, Janusz i Eugeniusz Zabłoccy, Ludwik Topolewski. Wszyscy zajmowali czołowe lokaty indywidualnie i drużynowo w województwie i Polsce (Klein, Marchlewski).

Złotymi zgłoskami w historii skarlińskiego sportu zapisała się pięciokrotna mistrzyni woj. w konkurencjach biegowych – Helena Szramka.

Również piłkarze ręczni ze Skarlina wielokrotnie zdobywali miejsca w pierwszej trójce województwa LZS.

Najprężniej działającą od stycznia 1974 r. jest sekcja tenisa stołowego, obecnie licząca 20 osób. Znaczące wyniki w województwie i w zawodach międzywojewódzkich osiągnęli: Katarzyna Olszewska, Monika Bilicka, Edyta Klein, Jerzy Pruchniewski, Aleksander Oczkowski, Marek Robaczewski, Zbigniew Klein i Michał Wójcik. Opiekunem sekcji i wychowawcą wielu pokoleń sportowców był przez 30 lat Wiesław Rybacki – emerytowany nauczyciel.

W roku 2003 otwarty został stadion piłkarski LZS „Skarlanka”, na którym przygotowuje się drużyna piłkarska do rozgrywek

g) rekreacja i turystyka

Przez miejscowość Skarlin przebiegają następujące szlaki turystyczne:

Szlak żółty (w rejestrach PTTK oznaczony jako TO – 231) jest najdłuższym szlakiem pieszym prowadzącym przez teren województwa kujawsko – pomorskiego. Szlak

prowadzi z Torunia, wzdłuż doliny Drwęcy, przez Pojezierze Brodnickie do Radomna, skąd jego przedłużenie prowadzi na teren Pojezierza Iławskiego. Szlak ten jest fragmentem szlaku europejskiego łączącego Niemcy i Litwę, który oznaczony jest w międzynarodowych spisach kodem E-11, a przez teren Polski wiedzie od Słubic po Ogrodniki.

Szlak kajakowy Skarlanki utworzony został na rzece Skarlance. Początek znajduje się na jeziorze Skarlińskim, prowadzi do jeziora Wielkie Partęczyny. Dalej można kontynuować wędrówkę poprzez jezioro Dębno, Robotno, Strażym, Bachotek, aż do Drwęcy z wypadami w rynnę jezior Zbiczna i Ciche.

Szlak rowerowy Iława – Katarzynki – Radomno – Lekarty – Skarlin – Biedaszek – Łąkorz – Granica z woj. kujawsko-pomorskim (45 km). Dalej: Brodnica – Golub Dobrzyń - Okonin - Toruń (162 km) (Szlaki okolic Iławy - zielony) Szlak przebiega w większości po drogach asfaltowych o małym natężeniu ruchu pojazdów samochodowych, częściowo przez tereny leśne. Prowadzi po południowej części Pojezierza Iławskiego i północnej Pojezierza Brodnickiego. Ociera się o granice Brodnickiego Parku Krajobrazowego. Długość szlaku wynosi 45 km.

h) dziedzictwo kulturowe, zabytki

Kościół parafialny p.w. św. Bartłomieja.

Jest to kościół murowany z kamienia z dodatkiem cegły, orientowany, gotycki, zbudowany ok. 1330 roku. Został odnowiony w roku 1793. Mury nawy i prezbiterium są wsparte przyporami. Od zachodu znajduje się kwadratowa wieża z zegarem i namiotowym dachem krytym dachówką. Dachy nad nawą i prezbiterium są dwuspadowe, kryte dachówką.

Wnętrze kościoła jest XX-wieczne. Przy wschodniej ścianie prezbiterium znajdują się nagrobki trzech księży (Karola Rochowskiego - 1807-1898: Franciszka Nowaka 1860-1935 i Feliksa Komkowskiego 1892-1961 - kanonika kapituły chełmińskiej, delegata biskupiego, dziekana nowomiejskiego) pracujących w skarlińskiej parafii - stanowią one pozostałości przykościelnego cmentarza. W południowo-zachodnim narożniku ogrodzenia jest kapliczka z figurką św. Teresy.

Od zachodu murowana kostnica z 1904 r. Z tego samego okresu pochodzi plebania.



Kościół p.w. św. Bartłomieja

Źródło: www.gnmiasto.rubikon.net.pl

Na północnej ścianie kościoła została umieszczona tablica upamiętniająca ofiary II wojny światowej.



Pamiętkowa tablica na murze kościoła

Źródło: www.gnmiasto.rubikon.net.pl

Nagrobki ofiar II wojny światowej

Znajdują się na cmentarzu parafialnym, położonym na północ od kościoła. Po prawej stronie alei głównej nagrobek ufundowany przez społeczność w roku 1974. Na nagrobku tablica z napisem: " Tu spoczywają ofiary terroru niemieckiego z dnia 02.11.1944" oraz nazwiska 7 zamordowanych.



Nagrobek ofiar II wojny światowej

Źródło: www.gnmiasto.rubikon.net.pl

Po lewej stronie alei głównej nagrobek kobiet narodowości żydowskiej, ofiar ewakuacji obozu w Gwiżdżanach, rozstrzelanych podczas marszu ewakuacyjnego, po lewej stronie szosy wiodącej z Nowego Miasta Lubawskiego do Biskupca, w lesie, przy rozwidleniu drogi w kierunku Skarlina. Ciała po wojnie ekshumowane i przeniesione na cmentarz parafialny w Skarlinie. Napis na nagrobku: "Tu spoczywa 25 kobiet narodowości żydowskiej pomordowanych przez okupanta hitlerowskiego - 1945"



Nagrobek pomordowanych Żydówek

Źródło: www.gnmiasto.rubikon.net.pl

Cmentarz ewangelicki

Znajduje się we wschodniej części wsi, poza zwartą zabudową. Założony w roku 1918, były tu grzebane osoby do roku 1945. Zajmuje powierzchnię ok. 0.8 ha. Teren cmentarza nie jest ogrodzony, zadrzewiony (wiek drzewostanu ok. 80 lat) i zakrzaczony. W centralnej części 2 okazale lipy, brak nagrobków.

Krzyż-pomnik

W centrum wsi znajduje się żelbetonowy krzyż o wysokości 4,6 m z 12 zielonymi szybkami (symbolizującymi 12 apostołów) i szybką w kolorze pomarańczowym (symbolizującą Chrystusa). Zbudowany został dzięki inicjatywie państwa Marty i Stefana Krzywzkowskich ze Skarlina, odsłonięty 26 listopada 1989 roku. Krzyż poświęcono pamięci mieszkańców wsi Wawrowice, Lekarty i Skarlin wywiezionych w styczniu 1945 roku w głąb Rosji. Na tablicy umieszczono napis: "Ofiary mieszkańców parafii Skarlin deportowanych przez: NKWD do ROSJI Sowieckiej w roku 1945 w okolice Charkowa, którzy nie powrócili do Ojczyzny", oraz 17 nazwisk osób deportowanych.



Krzyż-pomnik

Źródło: www.gnmiasto.rubikon.net.pl

Kapliczka

Została umieszczona na zachodnim krańcu zwartej zabudowy wsi. Murowana z cegły. 4 m wysokości, otynkowana posiada 2 wnęki. W dolnej wnęce ceramiczna figura Chrystusa 0,8 m wysokości, a w górnej figurka Matki Boskiej ok. 40 cm wysokości. Daszek tworzą 4 trójkątne szczyty zwieńczone metalowym krzyżem. Dookoła drewniane ogrodzenie, obok dwie 150-letnie lipy.

Kapliczka przy szosie

Została umieszczona przy drodze prowadzącej w kierunku Nawry, na wschodnim krańcu wsi. Murowana z cegły na planie kwadratu, otynkowana. 4 m wysokości. W narożnikach cokołu niewielkie przypory. We wnęce figura św. Antoniego z Dzieciątkiem. Daszek tworzą 4 trójkątne szczyty zwieńczone metalowym krzyżem.

Figura Matki Boskiej

Znajduje się w ogrodzie przed domem nr 52. Na dwustopniowej podstawie stoi cokół 3 m wysokości z 1.2 m wysokości figurą Matki Boskiej na szczycie. Na cokole napis: "Królowo Polski przedłuż prosby nasze przed tron Syna Twego ".

Kuźnia

Zbudowana na początku XX wieku, murowana z cegły, od wschodu część drewniana. Narożnik północno-wschodni wsparty na drewnianym słupie tworzy podcień. Dach dwuspadowy kryty dachówką.



Zabytkowa kuźnia

Źródło: www.gnmiasto.rubikon.net.pl

Zabytkowa zabudowa wsi



Zabytkowa chata

Źródło: www.gnmiasto.rubikon.net.pl

Dom nr 4 - Budynek zbudowany na początku XX wieku, murowany z cegły na kamiennej podmurówce, parterowy ze strychem, nieotynkowany. Fasada frontowa 4-osiowa z pseudoryz. - alitem, w nim wejście. Nad wejściem facjata. Na-rożniki domu i ryzalitu boniowane. Dach dwuspadowy kryty dachówką, nad facjatą - oddzielny.

Dom nr 18 - Zbudowany w II połowie XIX wieku, drewniany (częściowo murowany) parterowy, otynkowany. Fasada frontowa 3-osiowa z wejściem pośrodku. Dach dwuspadowy, od wschodu kryty strzechą, od zachodu falistym eternitem.

Dom nr 22 - Zbudowany w II połowie XIX wieku, parterowy. otynkowany. Fasada frontowa 5-osiowa.

Dom nr 26 - Zbudowany w połowie XIX wieku, drewniany na podmurówce, konstrukcji zrębowej. Stoi frontem do drogi. Fasada frontowa 3-osiowa. Dach dwuspadowy kryty strzechą.

Dom nr 30 - Zbudowany w połowie XIX wieku, drewniany. Obrzucony gliną i otynkowany. Stoi frontem do drogi. Fasada trzyosiowa dach dwuspadowy kryty strzechą

Dom nr 34 - Zbudowany w połowie XIX wieku, drewniany, otynkowany. Fasada frontowa 3-osiowa z drewnianą werandą. Dach dwuspadowy kryty strzechą.

Dom nr 38 - Zbudowany w połowie XIX wieku, drewniany, konstrukcji zrębowej na podmurówce. Fasada 3-osiowa. Dach dwuspadowy kryty strzechą.

Dom nr 41 - Zbudowany w połowie XIX wieku, drewniany i otynkowany. Fasada frontowa 3-osiowa, z nowszą murowaną werandą. Dach dwuspadowy kryty strzechą.

Dom nr 52 - Zbudowany w połowie XIX wieku, murowany z cegły, piętrowy, otynkowany. Fasada frontowa 5-osiowa z ryzalitem, nad nim taras. Dach wielopołaciowy.

Dom nr 65 - Zbudowany na przełomie XIX i XX wieku, drewniany (częściowo murowany), piętrowy, otynkowany. Fasada frontowa 3-osiowa, wejście we wschodnim szczycie.

Dom nr 84 - Dawna szkoła. Zbudowany na początku XX wieku, murowany z cegły, parterowy, nieotynkowany. Fasada frontowa 4-osiowa.



Zabytkowa chata

Źródło: www.gnmiasto.rubikon.net.pl

4.2 Inwentaryzacja zasobów przyrodniczych

a) Jezioro Skarlińskie

Jezioro Skarlińskie jest największym jeziorem położonym na terenie gminy. Polodowcowe o bardzo wydłużonym kształcie, położone w rynnę o równoleżnikowym przebiegu. Powierzchnia 293,8 ha, maksymalna długość 6515 m, maksymalna szerokość 650 m, średnia głębokość 7,5 m, głębokość maksymalna 15,1 m. Lustro wody na wysokości ok. 86,6 m n.p.m. Jezioro odwadniane przez rzekę Skarlankę, która wpływa do jeziora na jego zachodnim krańcu.

Odkryta tafla jeziora pozbawiona naturalnej osłony lasów, stwarza doskonałe warunki miłośnikom windsurfingu. Odbywały się tu zawody windsurfingowe najwyższej rangi - od 1994r. na jeziorze Skarlińskim organizowane były Ogólnopolskie Regaty Windsurfingowe.



Jezioro Skarlińskie

Źródło: www.nowemiasto.com.pl.

Jezioro chętnie jest odwiedzane przez wędkarzy, najczęściej łowi się tu płocie, leszcze, a także sieje i węgorze.

b) Jezioro Wieczorki

Położone na skraju wsi Skarlin. Powierzchnia 8 ha, maksymalna długość ok 780 m, maksymalna szerokość ok. 190 m, lustro wody na wysokości ok. 100,9 m n.p.m. Jezioro położone wśród pól, w płytkim zagłębieniu znajdującym się na północ od wsi Skarlin



Jezioro Wieczorki

Źródło: www.gnmiasto.rubikon.net.pl

c) Rzeka Skarlanka

Mająca 37 km długości Skarlanka jest głównym ciekim malowniczego Pojezierza Brodnickiego, odwadniającym większość jego jezior. Tworzy też malowniczy szlak kajakowy, którego początek znajduje się na Jeziorze Skarlińskim.

d) Skarliński Obszar Chronionego Krajobrazu

Położony jest na terenie gmin Nowe Miasto Lubawskie i Biskupiec. Stanowi on rozległy, cenny kompleks leśny. Ponadto obejmuje swoim zasięgiem jez. Skarlińskie od strony północnej - wraz z jego rynną. Wysokie walory krajobrazowe tych terenów stwarzają dogodne warunki do rozwoju rekreacji.

e) Jeziorko (bez nazwy)

Znajduje się w centrum wsi. Jego powierzchnia wynosi 1,3 ha., długość maksymalna 240 m., szerokość maksymalna 80m.

4.3 Inwentaryzacja zasobów infrastrukturalnych

a) wodociągi

Skarlin jest zaopatrywany w wodę z sieci wodociągowej, której długość wynosi 31 550 m i do której jest podłączonych 235 przyłączy. Wszyscy mieszkańcy Skarlina korzystają z wody dostarczanej przez sieć.

Woda czerpana jest z lokalnego ujęcia, przy którym znajduje się Stacja Uzdatniania Wody. Najważniejsze parametry ujęcia:

Ujęcie wody	Pobór wody			Studnia głębinowa			
	Średnio m ³ /d	Max m ³ /d	Max m ³ /h	Wydajność m ³ /h	Depresja w metrach	Głębokość w metrach	Rok budowy
SUH Skarlin	104,03	285,0	25,4	50,0	6,0	53,0	1968

Źródło: Urząd Gminy Nowe Miasto Lubawskie

Istnieje konieczność modernizacji sieci wodociągowej głównie ze względu na fakt, że zbudowana jest z rur azbestowo – cementowych. Realizacja tej inwestycji została przewidziana w Planie Rozwoju Lokalnego Gminy Nowe Miasto Lubawskie na lata 2007-2013.

b) kanalizacja

Miejscowość Skarlin nie jest wyposażona w sieć kanalizacyjną. Nieczystości ciekłe gromadzone są w 93 zbiornikach bezodpływowych (z wyjątkiem nieczystości, które są oczyszczane w jednej przydomowej oczyszczalni ścieków), skąd są odbierane i transportowane do punktów zlewnych, znajdujących się w miejscowości Bagno i Nowe Miasto Lubawskie.. Zezwolenie na wykonywanie tego rodzaju usług posiadają:

1. *Gospodarstwo Pomocnicze przy Urzędzie Gminy Nowe Miasto Lubawskie z/s w Mszanowie 13-300 Nowe Miasto Lubawskie tel. 474-24-47 lub 474-22-34 / zezwolenie ustawowe art. 7 ust. 5 ustawy z dnia 13 września 1996 r o utrzymaniu czystości i porządku w gminach./ - bezterminowo.*

2. *Kółko Rolnicze w Bratianie 13-300 Nowe Miasto Lubawskie tel. 472-19-28*

Zezwolenie Wójta Gminy Nowe Miasto Lubawskie OŚ.6431-3/03 z dnia 03.06.2003 r/ - do 31 maja 2013 r.

3.Kółko Rolnicze w Chroślu 13-304 Radomno tel. 472-16-76

Zezwolenie Wójta Gminy Nowe Miasto Lubawskie OŚ.6431-5/03 z dnia 14.08.2003 r./ – do 31 lipca 2013 r.

4. Publiczny Transport Ciężarowy Umiński Wiesław ul. Kornatki 38a

13-300 Nowe Miasto Lubawskie tel. 474- 31-53

Zezwolenie Wójta Gminy Nowe Miasto Lubawskie OŚ.6431-6/03 z dnia 16.09.2003 r/. – do 31 sierpnia 2013 r.

5. Firma Usługowo-Hadlowa „ BASTA „ Stanisław Sokołowski

13-324 Grodziczno 31 tel. 472-91-48

Zezwolenie Wójta Gminy Nowe Miasto Lubawskie OŚ.6431-7/03 z dnia 12.12.2003 r / . – do 31 lipca 2006 r.

W Planie Rozwoju Lokalnego Gminy Nowe Miasto Lubawskie przewidziano budowę kanalizacji we wsi Skarlin w latach 2007-2013.

c) wywóz śmieci

Na terenie gminy zezwolenia na zbieranie i transport stałych odpadów komunalnych posiadają następujące podmioty:

1.Gospodarstwo Pomocnicze przy Urzędzie Gminy Nowe Miasto Lubawskie z/s w

Mszanowie ul.Parkowa 2, 13-300 Nowe Miasto Lubawskie tel. 474-24-47 lub 474-22-34

zezwolenie ustawowe art.7 ust.5 ustawy z dnia 13 września 1996 r o utrzymaniu czystości i porządku w gminach/.– bezterminowo.

2.Przedsiębiorstwo Usług Komunalnych „EKO” Spółka z o.o. 14-200 Hława ul. Biskupska 7

tel. 0..89 648-48-15 lub 648-23-41

Zezwolenie Wójta Gminy Nowe Miasto Lubawskie OŚ.7062-9/02 z dnia 16.07.2002r/.

– do 15 lipca 2006 r.

3. *Przedsiębiorstwo Wielobranżowe Produkcyjno-Uslugowo-Handlowe „SANIBUD” 13-300 Nowe Miasto Lubawskie ul. Działyńskich 10c, tel. 474-22-77 lub 474-25-21*

Zezwolenie Wójta Gminy Nowe Miasto Lubawskie OŚ.6431-2/03, z dnia 19.03.2003 r./ - do 15 lipca 2006 r.

4. *Miejski Zakład Komunalny w Nowym Mieście Lubawskim*

ul. Działyńskich 8a 13-300 Nowe Miasto Lubawskie tel. 474-24-25, 474-22-78

Zezwolenie Wójta Gminy Nowe Miasto Lubawskie

OŚ.6431-4/03 z dnia 30.06.2003r/. – do 30 lipca 2006 r.

5. *Firma Usługowo-Handlowa „ BASTA „ Stanisław Sokołowski*

13-324 Grodziczno 3 tel. 472-91-48

Zezwolenie Wójta Gminy Nowe Miasto Lubawskie OŚ.6431-7/03 z dnia 12.12.2003 r/.

– do 31 lipca 2006 r

W zakresie selektywnej zbiórki następujących odpadów:

kod 15 01 01 - opakowania z papieru i tektury,
15 01 02 - opakowania z tworzyw sztucznych,
15 01 04 - opakowania z metali,
15 01 07 - opakowania ze szkła

Firma „ Maja „ Jacek Mączkowski ul. Szkolna 1a 13-300 Nowe Miasto Lubawskie tel. 474-04-06 lub komórkowy 0506 68 42 40.

Umowa Nr 7062-3/2002 z dnia 29 maja 2002 r – opakowania na PET-y, i Umowa z dnia 10 grudnia 2002 r – na pozostałe opakowania/.– do 10 grudnia 2005 r.

d) gazyfikacja

Na terenie miejscowości nie ma sieci gazowej, mieszkańcy korzystają z gazu butlowego.

e) ciepłownictwo

Na terenie miejscowości nie ma kotłowni zbiorczej, budynki są ogrzewane z kotłowni przydomowych. Głównymi paliwami są węgiel, drewno.

f) drogi

Przez Skarlin przebiegają drogi gminne oraz droga powiatowa nr 1246N Skarlin – Nowe Miasto Lubawskie. Stan dróg wymaga modernizacji.

Znajduje się tu przystanek PKS, nie ma firm prywatnych świadczących usługi w zakresie przewozu osób. Nie ma połączenia kolejowego z innymi miejscowościami.

g) telekomunikacja

Miejscowość nie ma problemu z dostępem do usług telefonii stacjonarnej oraz poprzez gęste rozmieszczenie nadajników satelitarnych również do usług telefonii komórkowej.

5. Analiza SWOT miejscowości Skarlin

<p style="text-align: center;">Mocne strony</p> <ul style="list-style-type: none"> Ø wysokie walory krajobrazowe, Ø atrakcyjne położenie nad jeziorem Skarlińskim, Ø wysoka atrakcyjność zasobów przyrodniczych, turystycznych, wypoczynkowych oraz zasobów dziedzictwa kulturowego oraz wiejskiego, Ø wysoka aktywność społeczności lokalnej oraz jej zdolność do angażowania się w rozwój wsi oraz całej gminy, Ø dobre połączenie komunikacyjne z innymi miejscowościami. 	<p style="text-align: center;">Słabe strony</p> <ul style="list-style-type: none"> Ø bardzo duże, długotrwałe bezrobocie, Ø niskie wykształcenie mieszkańców, Ø słabo rozwinięta infrastruktura techniczna, Ø zła jakość dróg, Ø trudna sytuacja materialna mieszkańców wsi, Ø migracja ludzi młodych i wykształconych z terenu sołectwa.
<p style="text-align: center;">Szanse</p> <ul style="list-style-type: none"> Ø promocja gminy, Ø położenie nad jeziorem Skarlińskim, Ø alternatywne źródła finansowania, w tym środki pomocowe z UE, Ø rozwój bazy turystycznej, kulturalnej i sportowej, Ø rozwój drobnej przedsiębiorczości, Ø agroturystyka - rozwój i tworzenie gospodarstw, Ø modernizacja i poprawa stanu dróg, Ø współpraca z miastami i gminami powiatu, Ø zwiększający się popyt na usługi turystyczne oparte o zasoby naturalne. 	<p style="text-align: center;">Zagrożenia</p> <ul style="list-style-type: none"> Ø zbyt mała ilość otrzymywanych środków finansowych, Ø zła sytuacja rolnictwa, rozdrobnienie gospodarstw, Ø brak stabilności w polityce Państwa – prawnej, podatkowej, rolnej, Ø wzrost bezrobocia, Ø brak warunków startu dla młodych ludzi.

6. Wizja rozwoju wsi.

DIAGNOZA OBECNEJ SYTUACJI

WIZJA STANU DOCELOWEGO

Co ją wyróżnia?	Dobrze utrzymane walory krajobrazu, niezniszczone środowisko naturalne, wspaniałe warunki do rozwoju turystyki.	Co ma ją wyróżniać?	Rozwój działalności kulturalnej i sportowej, rozwój agroturystyki, kompleksowa baza sportowo – kulturalna, zmodernizowany i wyposażona świetlica wiejska.
Jakie pełni funkcje?	Wieś rolnicza z rozwijającą się bazą turystyczną.	Jakie ma pełnić funkcje?	Turystyczne, kulturalne, sportowe. Tworzenie nowych miejsc pracy poza rolnictwem (rozwój agroturystyki, usług, handlu).
Kim są mieszkańcy?	Rolnicy pracownicy, renciści, emeryci, młodzież.	Kim mają być mieszkańcy?	Zintegrowani mieszkańcy wsi, podnoszący swoje kwalifikacje, zaangażowani w życie wsi, aktywna młodzież.
Co daje utrzymanie?	Praca – głównie w rolnictwie, zatrudnienie w sektorze prywatnym, własna działalność	Co ma dać utrzymanie?	Stala praca w sektorze rolniczym, produkcyjnym we wsi i poza wsią, działalność

Plan Rozwoju Miejscowości Skarlin

	gospodarcza, zasiłki socjalne, zasiłki dla bezrobotnych.		gospodarcza i usługowa. Rozwój agroturystyki.
Jak są zorganizowani mieszkańcy?	Rada Sołecka.	Jak mają być zorganizowani mieszkańcy?	Stowarzyszenia kulturalne i sportowe.
W jaki sposób rozwiązują problemy?	Doraźne zebrania wiejskie, indywidualne interwencje u władz gminy.	W jaki sposób mają być rozwiązywane problemy?	Okresowe spotkania i zebrania wiejskie, spotkania z władzami gminy, współpraca z sąsiednimi miejscowościami, zwiększenie przepływu informacji między mieszkańcami.
Jak wygląda nasza wieś?	Zabudowa jednorodzinna,	Jak ma wyglądać nasza wieś?	Czysto, estetycznie, zagospodarowane posesje, ułożone chodniki, założenie skwerów zieleni, utworzenie placów zabaw dla dzieci.
Jaki jest stan otoczenia i środowiska?	Czyste środowisko, w pobliżu wsi jeziora, las i liczne tereny zielone.	Jaki ma być stan otoczenia i środowiska?	Czyste i przyjazne środowisko dla ludzi i przyrody, wykorzystanie naturalnych walorów przyrodniczych i turystycznych.
Jakie są powiązania komunikacyjne?	Dobrze rozwinięty węzeł komunikacyjny.	Jakie mają być powiązania komunikacyjne?	Dobry stan nawierzchni dróg.

Co proponujemy dzieciom i młodzieży?	Zajęcia kulturalne.	Co zaproponujemy dzieciom i młodzieży?	Korzystanie z kompleksowej bazy kulturalno – sportowej.
--------------------------------------	---------------------	--	---

7. Zadania przewidziane do realizacji

Planowane do realizacji zadania spełnia następujące cele zawarte w działaniu 2.3 Odnowa Wsi oraz Ochrona i Zachowanie Dziedzictwa Kulturowego, Sektorowego Programu Operacyjnego Restrukturyzacja i Modernizacja Sektora Żywnościowego i Rozwój Obszarów Wiejskich:

- **zaspokojenie potrzeb społecznych i kulturalnych;**
- **podniesienie atrakcyjności turystycznej;**
- **rozwój tożsamości społeczności wiejskiej i zachowanie dziedzictwa kulturowego.**

7.1 Celowość zadań przewidzianych do realizacji

Przyszłość miejscowości Skarlin związana jest przede wszystkim z turystyką i rolnictwem. Te dwie dziedziny mogą przyczynić się do szybszego rozwoju miejscowości.

Położenie wsi w bardzo atrakcyjnym miejscu, w pobliżu dużego i czystego jeziora Skarlińskiego stwarza możliwość rozwoju agroturystyki. Jezioro w okresie letnim jest często odwiedzane przez turystów, którzy szukają tam wypoczynku oraz ochłody, rośnie również rola jeziora jako wyśmienitego miejsca do uprawiania windsurfingu. Wszystko to sprawia, że Jezioro Skarlińskie oraz jego otoczenie staje się powoli centrum turystyki letniej w gminie Nowe Miasto Lubawskie. Aby wieś mogła wykorzystać w pełni szansę rozwoju agroturystyki niezbędne są inwestycje poprawiające infrastrukturę tej miejscowości.

Duży wpływ na losy Skarlina wywrą w przyszłości także przemiany związane z rolnictwem. Do ważniejszych z nich należy zaliczyć przede wszystkim przemiany obszarowe w rolnictwie. Będą one powodować w przyszłości znikanie gospodarstw małych, nierentownych, a rozwijać się będą gospodarstwa duże produkujące głównie na

sprzedaż. Nastąpią też przemiany technologiczne w rolnictwie. Zwiększy się produktywność rolnictwa, a zmniejszą się nakłady siły roboczej.

Powyższe przemiany w rolnictwie spowodują odpływ części osób w Skarlinie z rolnictwa. Osoby te będą musiały poszukać innych źródeł dochodu. Tymi innymi źródłami będą m.in. renty i emerytury, praca zawodowa czy własna działalność gospodarcza. Szansą dla mieszkańców może być obsługa ruchu turystycznego. Pozwoli on mieszkańcom na znalezienie nowych źródeł dochodów oraz poprawę sytuacji materialnej.

7.2. Charakterystyka poszczególnych zadań inwestycyjnych

Plan Rozwoju Miejscowości Skarlin zakłada realizację działań dotyczących rozwoju infrastruktury kulturalnej, infrastruktury rekreacyjno – sportowej oraz infrastruktury technicznej.

Poniżej w postaci tabel została przedstawiona charakterystyka inwestycji przewidzianych do realizacji w latach 2005 – 2013.

Zadania dotyczące rozwoju infrastruktury kulturalnej oraz infrastruktury rekreacyjno – sportowej:

TYTUŁ PROJEKTU	Modernizacja boiska szkolnego przy Szkole Podstawowej Skarlinie
PROJEKT REALIZOWANY PRZEZ	Urząd Gminy Nowe Miasto Lubawskie
CAŁKOWITY KOSZT REALIZACJI PROJEKTU	15 000,00 PLN
OPIS PROJEKTU	Wykonanie bieżni
HARMONOGRAM REALIZACJI	Realizacja projektu przewidziana jest na rok 2008
OCZEKIWANE REZULTATY	Poprawa bazy sportowej w szkole

TYTUŁ PROJEKTU	Budowa szatni dla Szkoły Podstawowej w Skarlinie
----------------	---

PROJEKT REALIZOWANY PRZEZ	Urząd Gminy Nowe Miasto Lubawskie
CAŁKOWITY KOSZT REALIZACJI PROJEKTU	45 000,00 PLN
OPIS PROJEKTU	Budowa szatni
HARMONOGRAM REALIZACJI	Realizacja projektu przewidziana jest na rok 2006
OCZEKIWANE REZULTATY	Poprawa bazy edukacyjnej

TYTUŁ PROJEKTU	Remont i modernizacja świetlicy wiejskiej
PROJEKT REALIZOWANY PRZEZ	Urząd Gminy Nowe Miasto Lubawskie
CAŁKOWITY KOSZT REALIZACJI PROJEKTU	350 054,94 PLN
OPIS PROJEKTU	Modernizacja i odnowienie
ŹRÓDŁA FINANSOWANIA	<ul style="list-style-type: none"> • 280 043,95 PLN – środki EFOiGR, • 70 010,99 PLN – środki własne gminy
HARMONOGRAM REALIZACJI	Realizacja projektu przewidziana jest na 2005 -2006
OCZEKIWANE REZULTATY	Poprawa bazy kulturalnej.

TYTUŁ PROJEKTU	Plac zabaw dla dzieci
PROJEKT REALIZOWANY PRZEZ	Urząd Gminy Nowe Miasto Lubawskie
CAŁKOWITY KOSZT REALIZACJI PROJEKTU	40 000,00 PLN
OPIS PROJEKTU	Zakup urządzeń do zabawy dla dzieci – zestawy sprawnościowe i zabawowe.
HARMONOGRAM REALIZACJI	Realizacja projektu przewidziana jest na rok 2006
OCZEKIWANE REZULTATY	Poprawa bezpieczeństwa dzieci wiejskich oraz promocja zdrowego stylu życia.

Zadania z zakresu infrastruktury technicznej:

TYTUŁ PROJEKTU	Wymiana sieci wodociągowej zawierającej rury azbestowo - cementowe we wsiach: Skarlin, Lekarty, Gwiździny i Tylice
PROJEKT REALIZOWANY PRZEZ	Urząd Gminy Nowe Miasto Lubawskie
CAŁKOWITY KOSZT REALIZACJI PROJEKTU	1.150.000 zł
OPIS PROJEKTU	wymiana rurociągów AC Ø 25-100 mm L = 12.550 mb
HARMONOGRAM REALIZACJI	Realizacja projektu przewidziana jest na rok 2007 -2013
OCZEKIWANE REZULTATY	Dostęp do wody wysokiej jakości.

TYTUŁ PROJEKTU	Budowa kanalizacji we wsiach: Skarlin, Jamielnik
PROJEKT REALIZOWANY PRZEZ	Urząd Gminy Nowe Miasto Lubawskie
CAŁKOWITY KOSZT REALIZACJI PROJEKTU	4.940 tys.zł
OPIS PROJEKTU	kanal. grawitacyjna L = 7.700 mb, przyłącza L = 14.160 mb, rurociąg tłoczny L = 10.300 mb, pompownie 5 szt.
HARMONOGRAM REALIZACJI	Realizacja projektu przewidziana jest na rok 2007 -2013
OCZEKIWANE REZULTATY	Poprawa środowiska naturalnego, zwiększenie powierzchni zwodociągowania Gminy.

TYTUŁ PROJEKTU	Budowa i modernizacja drogi Skarlin – Skarlinek / Śluska /
PROJEKT REALIZOWANY PRZEZ	Urząd Gminy Nowe Miasto Lubawskie
CAŁKOWITY KOSZT REALIZACJI PROJEKTU	1.150.000 zł
OPIS PROJEKTU	Długość L= 2,2 km Szerokość =6m
HARMONOGRAM REALIZACJI	Realizacja projektu przewidziana jest na rok 2007 -2013
OCZEKIWANE REZULTATY	Zmieszenie liczby wypadków, lepsza dostępność

REZULTATY	mieszkańców do ośrodków gminnych.
-----------	-----------------------------------

7.3 Harmonogram realizacji zadań

Lp	Nazwa zadania inwestycyjnego	2005	2006	2007	2008	2009	2010	2011	2012	2013
1	Modernizacja boiska szkolnego przy Szkole Podstawowej Skarlinie									
2	Budowa szatni dla Szkoły Podstawowej w Skarlinie									
3	Modernizacja boiska sportowego									
4	Remont i modernizacja świetlicy wiejskiej.									
5	Plac zabaw dla dzieci									
6	Wymiana sieci wodociągowej zawierającej rury azbestowo-cementowe we wsiach: Skarlin, Lekarty, Gwiździny i Tylice									
7	Budowa kanalizacji we wsiach: Skarlin, Jamielnik									
8	Budowa i modernizacja drogi Skarlin – Skarlin (Śluska)									

8. Zadanie priorytetowe przewidziane do realizacji w ramach projektu

Zadaniem priorytetowym do realizacji w ramach projektu jest remont i modernizacja świetlicy wiejskiej w Skarlinie. Celem projektu jest zaspokajanie potrzeb społecznych i kulturalnych mieszkańców oraz turystów. Celami dodatkowymi są:

- podniesienie standardu życia i pracy na wsi,
- rozwój tożsamości społeczności wiejskiej,
- integracja społeczeństwa.

Dzięki funkcjonowaniu świetlicy mieszkańcy wsi mogą spotykać się na imprezach kulturalnych, integrujących społeczność wiejską, korzystać z różnego rodzaju zajęć. Świetlica jest miejscem organizacji czasu wolnego. Ma również zapoczątkować realizację wspólnych przedsięwzięć na rzecz poprawy warunków i jakości życia na wsi.

W uzasadnieniu powyższego przedsięwzięcia należy zauważyć, że rozwój kulturalny, choć nie przynosi bezpośrednich korzyści materialnych, wpływa na każdą dziedzinę życia. Jest katalizatorem przemian społecznych. Będzie to miało bezpośrednie przełożenie na inne dziedziny życia mieszkańców wsi.

8.1 Opis planowanego przedsięwzięcia – remont i modernizacja świetlicy wiejskiej w Skarlinie

Obecny stan techniczny budynku świetlicy wiejskiej jest na tyle niezadowalający, że wymaga natychmiastowego remontu i modernizacji.

W wyniku realizacji projektu zostanie wykonane:

- docieplenie ścian zewnętrznych i stropu,
- wymiana okien i drzwi,
- remont dachu i posadzek,
- modernizacja instalacji grzewczej i wentylacji.

Po przeprowadzeniu remontu i modernizacji świetlicy, jej funkcje nie ulegną zmianie. Nadal będzie stymulowała rozwój kulturalny miejscowości Skarlin.

Rezultatem projektu będzie:

- zwiększenie funkcjonalności obiektu,
- poprawa stanu bezpieczeństwa budowlanego,
- wyrównanie szans i umożliwienie rozwoju zainteresowań dzieci i młodzieży,
- uporządkowanie ładu przestrzennego i poprawa estetyki architektonicznej,

Wyremontowana i zmodernizowana świetlica będzie wizytówką wsi, powstaną warunki do tego, aby organizować przeglądy teatralne, plastyczne, muzyczne, będzie możliwe wypromowanie imprez, które wzbogacą istniejącą ofertę turystyczną.

8.2 Zestawienie kosztów na remont i modernizację świetlicy wiejskiej w Skarlinie

Lp	Element	Wartość netto	Wartość brutto
1.0	Plan rozwoju miejscowości	3 000,00	3 660,00
2.0	Dokumentacja techniczna	6 850,00	6 850,00
2.1	Mapy geodezyjne	450,00	450,00
2.2	Dokumentacja techniczna	6 400,00	6 400,00
3.0	Remont i modernizacja	278 315,53	339 544,94
3.1	Roboty ogólnobudowlane	234 693,77	286 326,40
3.2	Instalacje wodno-kan. i c.o.	34 255,87	41 792,16
3.3	Instalacje elektryczne	9 365,89	11 426,52
OGÓLEM		288 165,53	350 054,94

8.3 Harmonogram realizacji projektu

REMONT I MODERNIZACJA ŚWIETLICY WIEJSKIEJ W SKARLINIE

Lp	Element	2005 r.	2006 r.	Razem
1.0	Plan rozwoju miejscowości	3 660,00		3 660,00
2.0	Dokumentacja techniczna	6 850,00		6 850,00
2.1	Mapy geodezyjne	450,00		450,00
2.2	Dokumentacja techniczna	6 400,00		6 400,00

Plan Rozwoju Miejscowości Skarlin

3.0	Remont i modernizacja		339 544,94	339 544,94
3.1	Roboty ogólnobudowlane		286 326,40	286 326,40
3.2	Instalacje wodno-kan. i c.o.		41 792,16	41 792,16
3.3	Instalacje elektryczne		11 426,38	11 426,38
	OGÓLEM	10 510,00	339 544,94	350 054,94